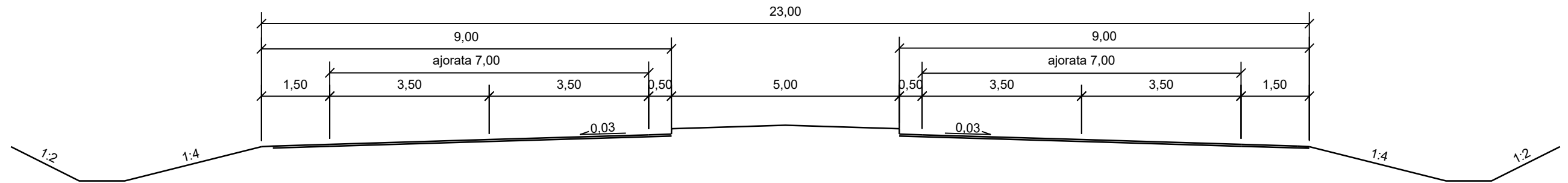
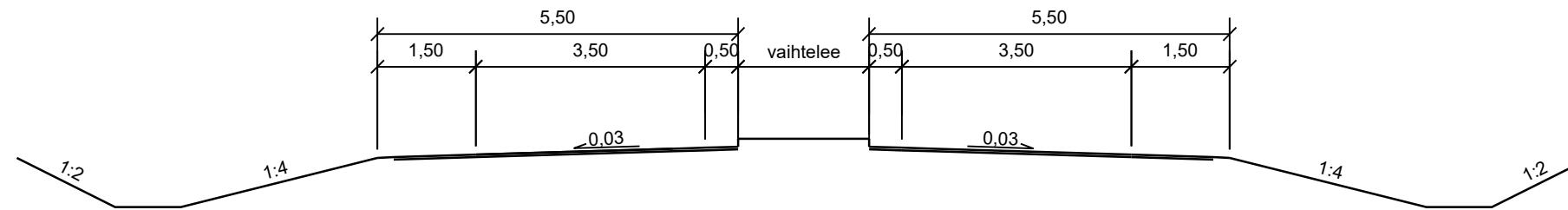


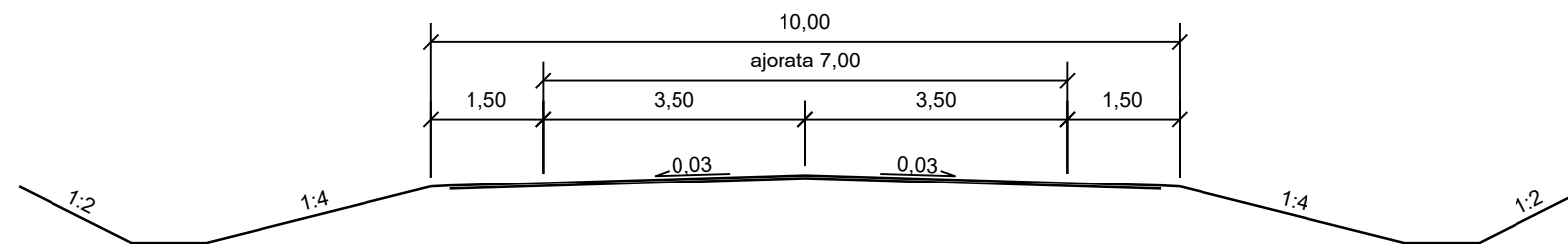
Vt 8 välillä Kirkkolehdon kiertoliittymä - Vt13 ramppi
2x(9,0/7,0 AB) + KA



Vt 8 Kirkkolehdon kiertoliittymän eteläpuoli
2x(5,5/3,5 AB) + KA



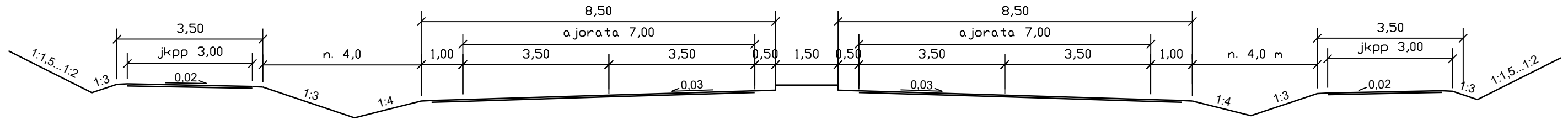
Vt 8 asemakaava-alueen ulkopuolella
10,0/7,0 AB



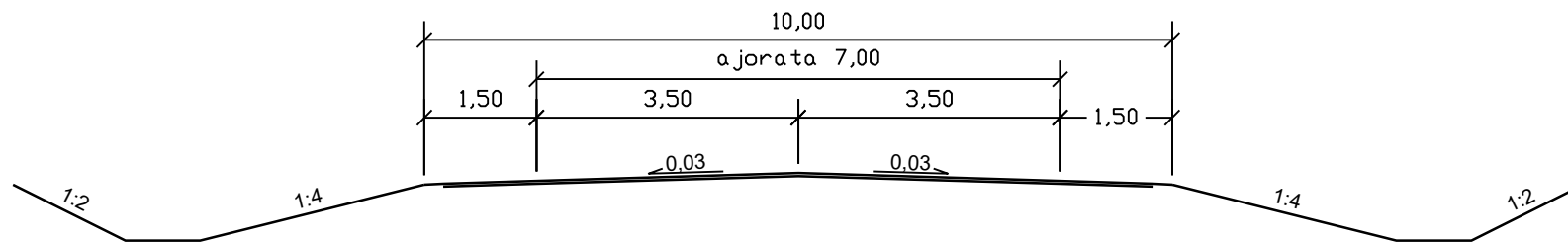
LUONNOS 6.10.2021

Merkki / Beteckning		Muutos / Ändring		Pvm / Datum	Suunn. / Plan	Tark. / Gransk.	Koordinaattijärjestelmä / Koordinatsystem		ETRS-GK23	Vt 8 parantaminen Kokkolan kohdalla, Kokkola, tiesuunnitelma	
Elinkeino-, liikenne- ja ympäristökeskus		KOKKOLA		SITOWISE			Korkeusjärjestelmä / Höjdsystem		N2000	Förbättring av riksväg 8 vid Karleby, Karleby, vägplan	
Pvm / Datum		Pvm / Datum		Pvm / Datum	x		Tierekisteritunnus / Vägregisterbeteckning		8/330/6450-8/406/1800	Peruspoikkileikkaukset, V8	
x				x	x		Grundläggande tvärsektioner, V8			Mittakaava / Skala	1:100
										Piir.nro / Ritn. nr	4T-1

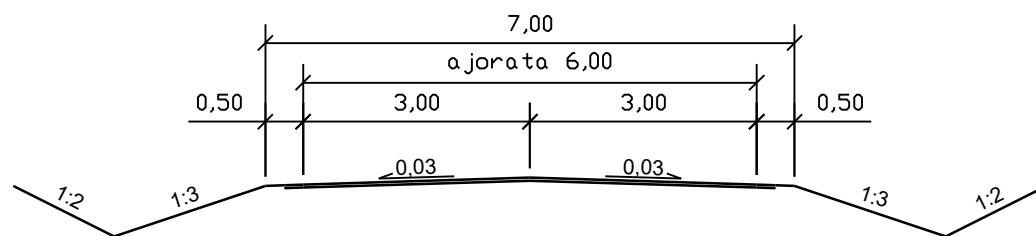
Mt 756 Satamatie 2x(8,5/7,0 AB) + KA



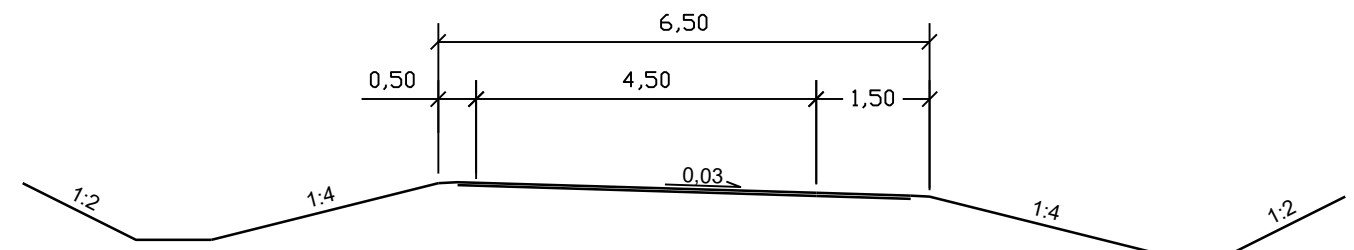
Vt 28 Kajaanintie 10,0/7,0 AB



Mt 18004 Peltokorventie 7,0/6,0 AB



Rampit 6,5/4,5 AB



LUONNOS 6.10.2021

Merkki / Beteckning		Muutos / Ändring		Pvm / Datum	Suunn. / Plan	Tark. / Gransk.	Koordinaattijärjestelmä / Koordinatsystem		ETRS-GK23		Vt 8 parantaminen Kokkolan kohdalla, Kokkola, tiesuunnitelma	
Elinkeino-, liikenne- ja ympäristökeskus		KOKKOLA		SITOWISE			Korkeusjärjestelmä / Höjdsystem		N2000		Förbättring av riksväg 8 vid Karleby, Karleby, vägplan	
Pvm / Datum		Pvm / Datum		Pvm / Datum	x		Tierekisteritunnus / Vägregisterbeteckning		8/330/6450-8/406/1800		Peruspoikkileikkaukset, Muut maantiet	
x				x	x		Mittakaava / Skala		1:100		Piir.nro / Ritn. nr	
										4T-2		