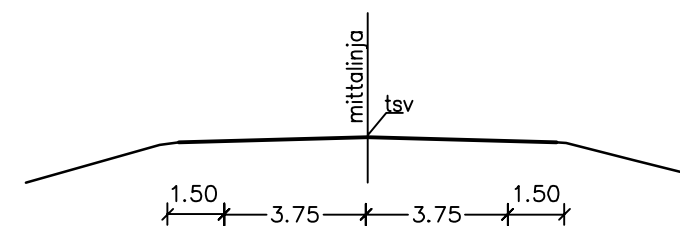
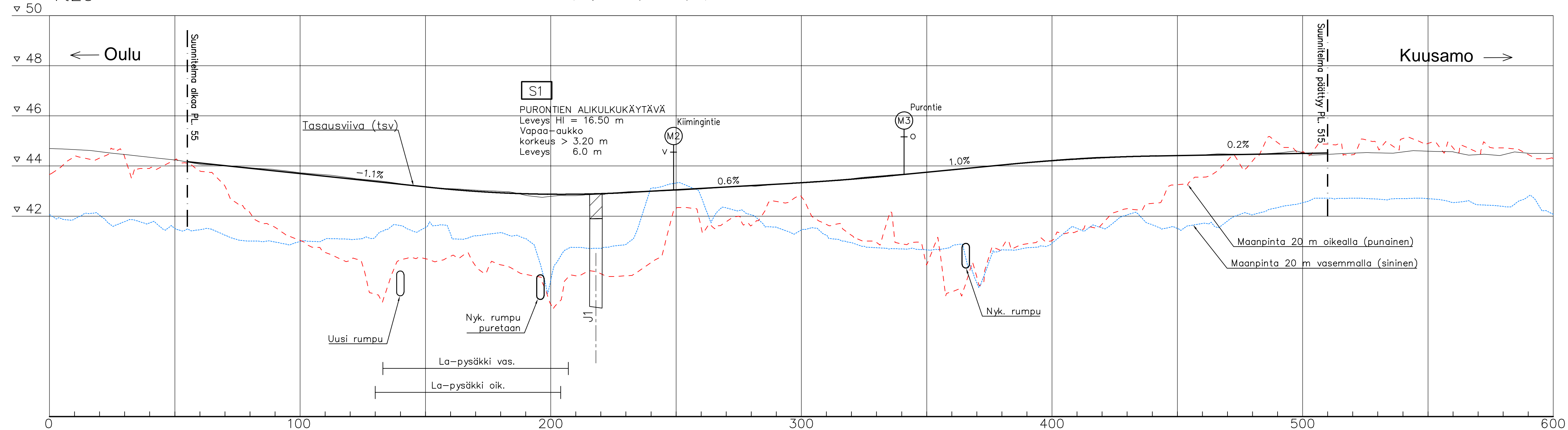


Peruspoikkileikkaus



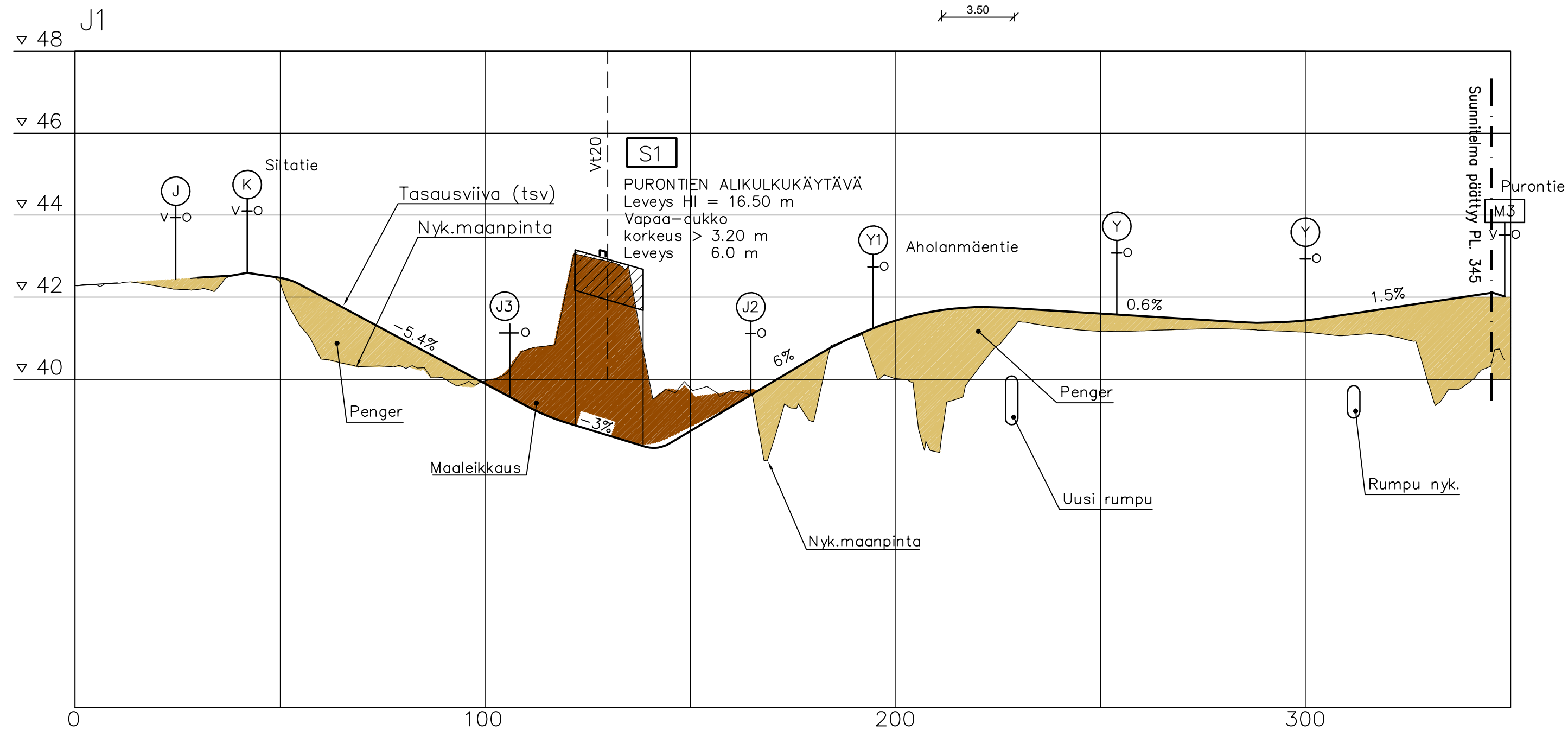
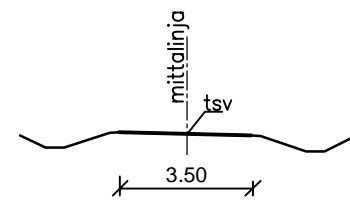
Vt20



YLEISÖTILAISUUS 4.11.2021

Elinkeino-, liikenne- ja ympäristökeskus x.x.2021	YHDYSKUNTA- JA YMPÄRISTÖPALVELUT x.x.2021	Planana x.x.2021	Koordinaattijärjestelmä CK26 Korkeusjärjestelmä N2000	Tiesuunnitelma Valtatien 20 liikennejärjestelyt maantien 18717 Purontien kohdalla, Oulu
			Tierakisterijonous 20/6/900-20/6/1500	Pituusleikkaus, Vt20

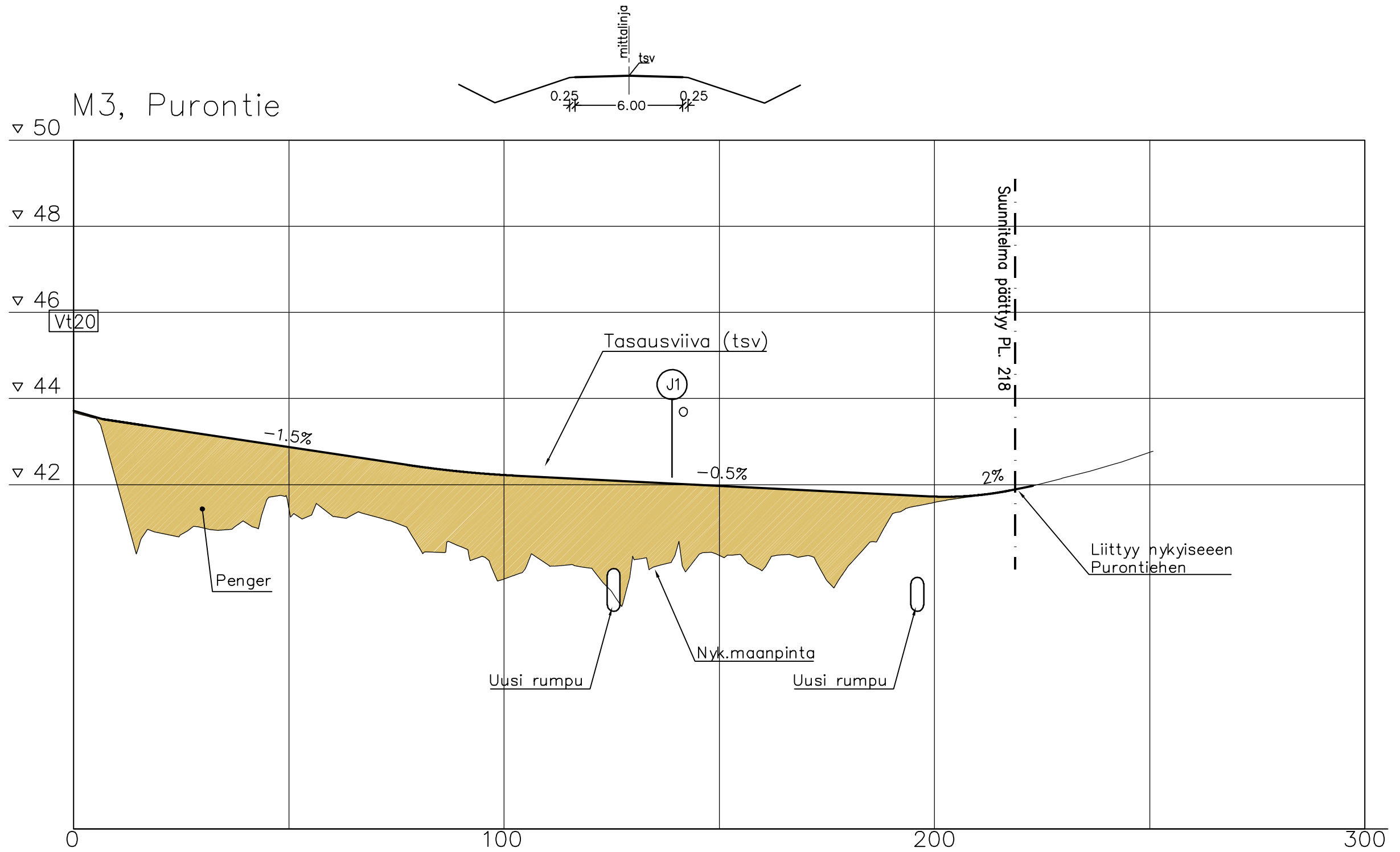
Peruspoikkileikkaus



YLEISÖTILAISUUS 4.11.2021

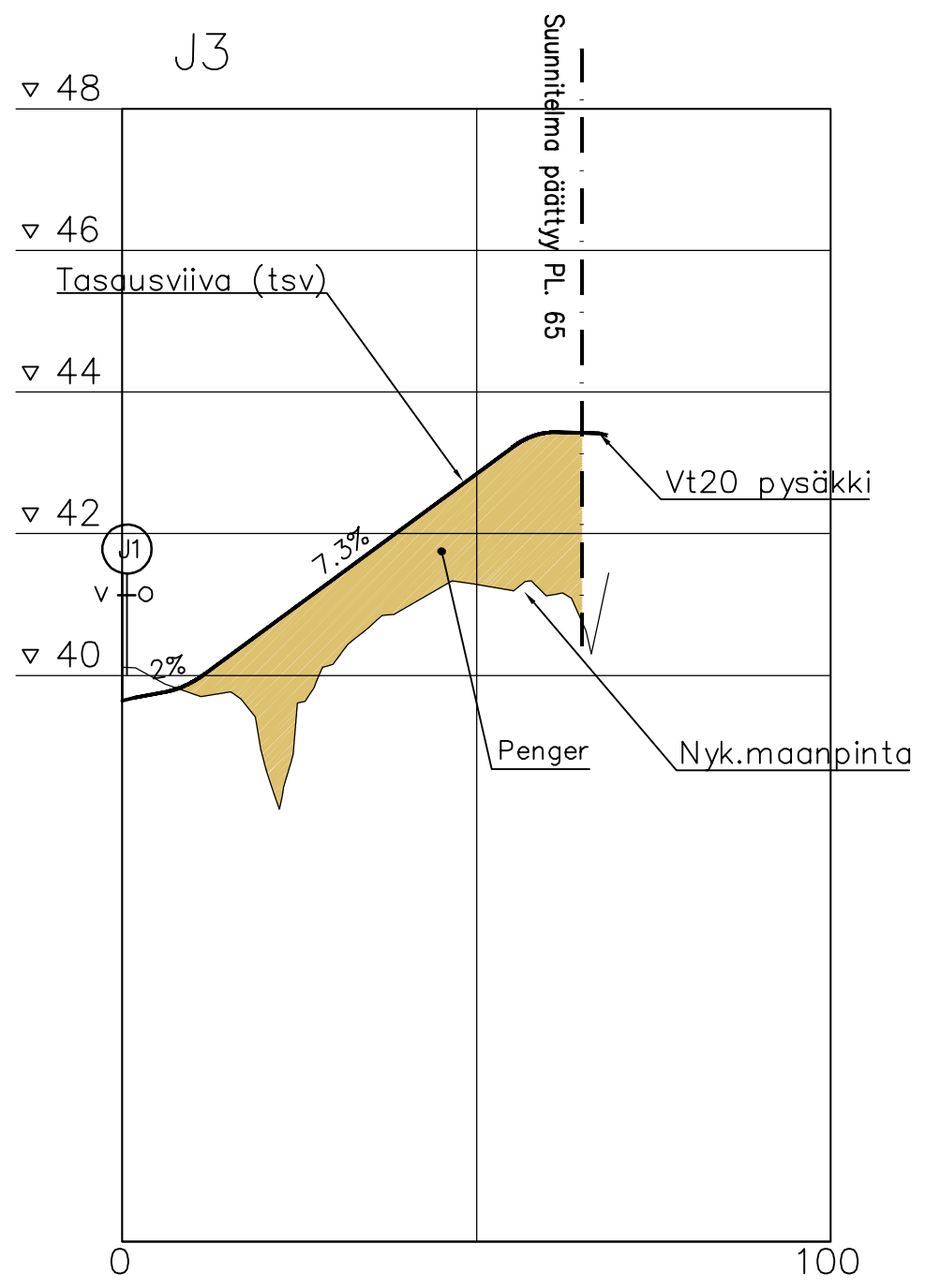
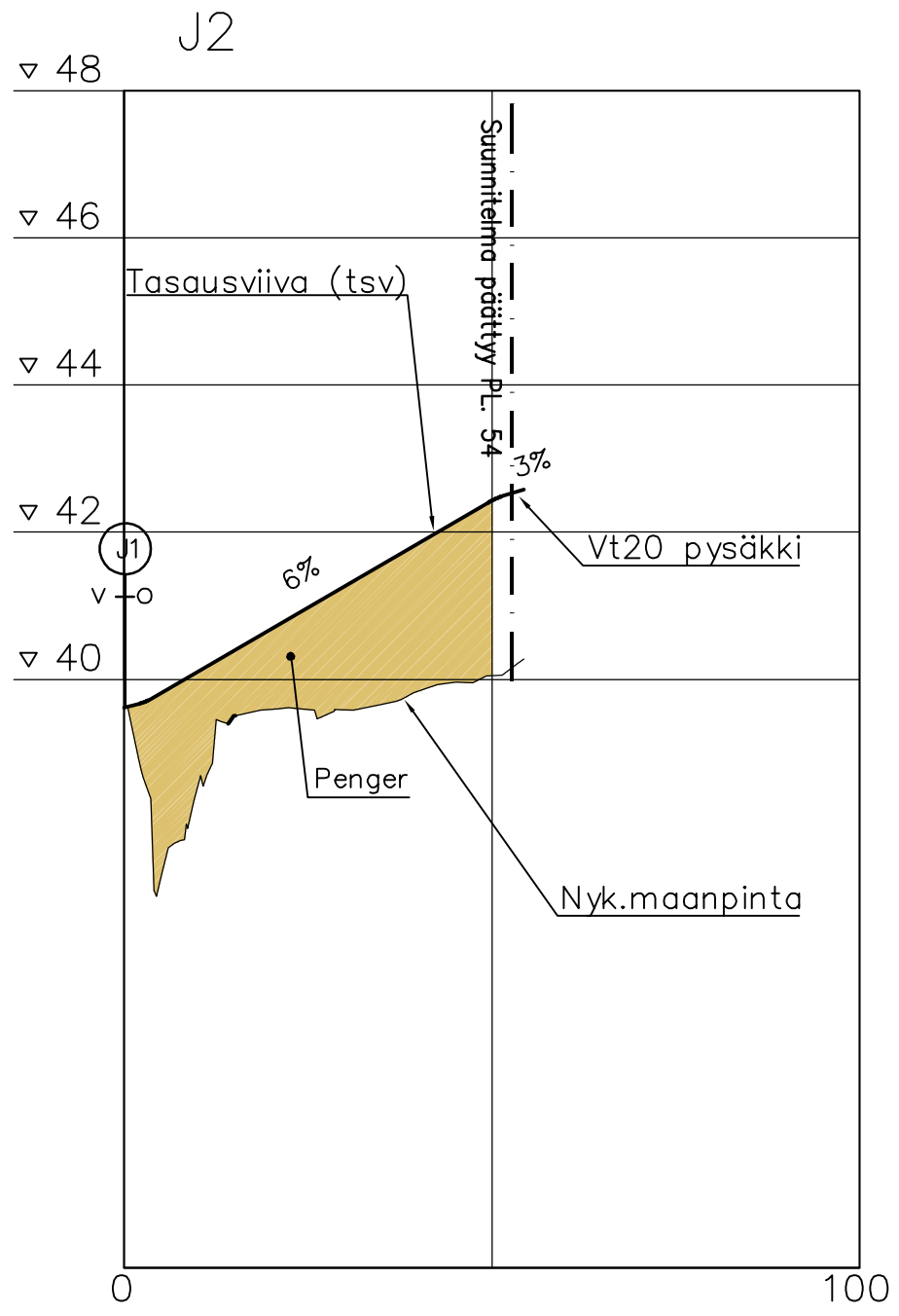
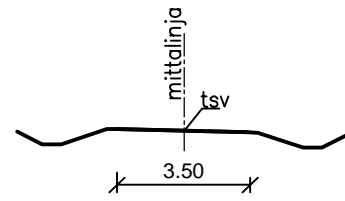
			Koordinaattijärjestelmä	GK26	Tiesuunnitelma	Valtatien 20 liikennejärjestelyt maantien 18717 Purontien kohdalla, Oulu
			Korkeusjärjestelmä	N2000		
x.x.2021	x.x.2021	x.x.2021	Tierekisteritunnus	20/6/900-20/6/1500	Pituusleikkaus, J1	Mk 1:1000/100 Piir.nro 5T-2

Peruspoikkileikkaus



YLEISÖTILAISUUS 4.11.2021

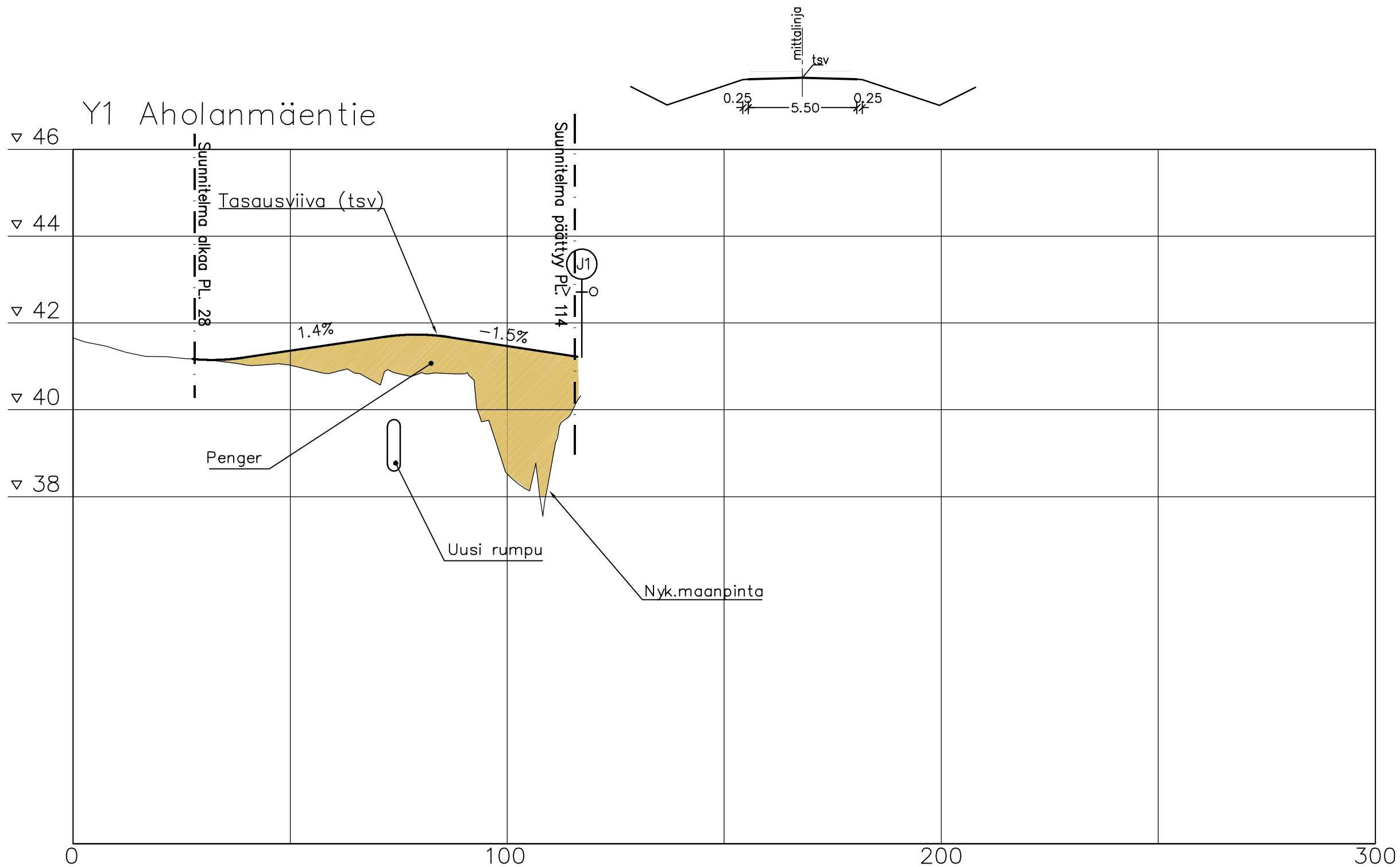
Peruspoikkileikkaus






YLEISÖTILAISUUS 4.11.2021

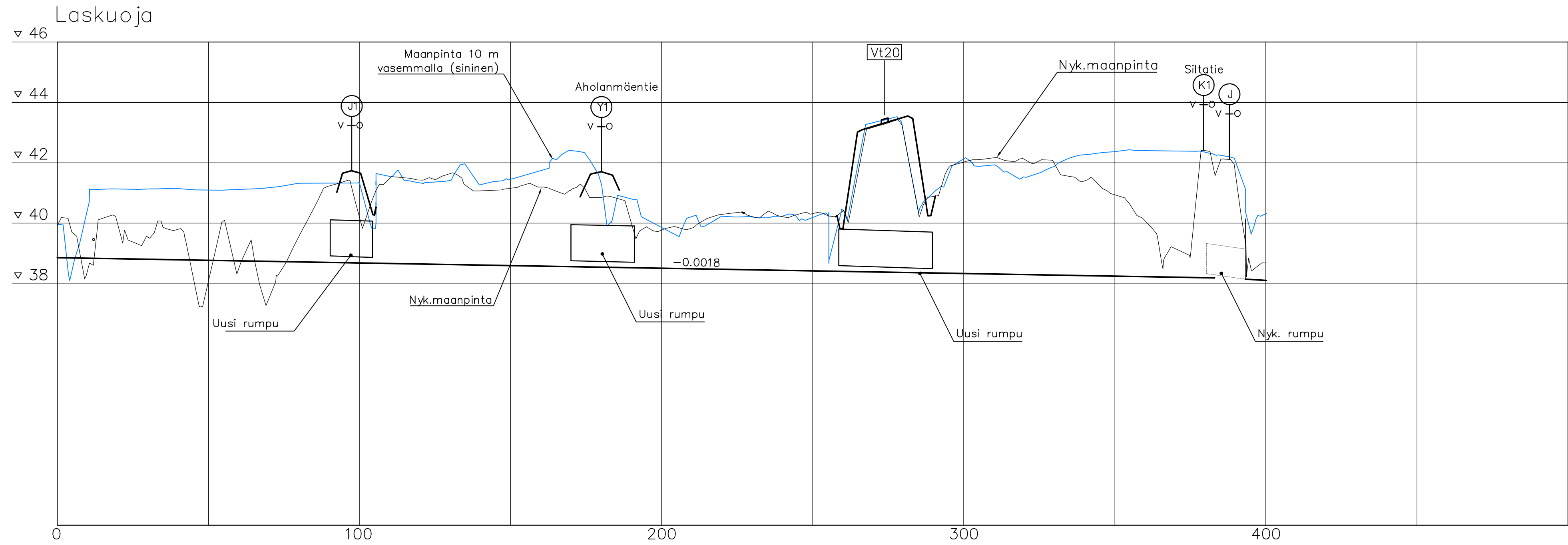
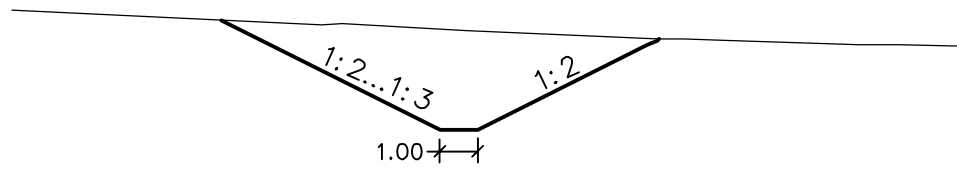
						Koordinaattijärjestelmä GK26 Korkeusjärjestelmä N2000 Tiesuunnitelma Valtatien 20 liikennejärjestelyt maantien 18717 Purontien kohdalla, Oulu	
x.x.2021	qv=0.025	x.x.2021		x.x.2021		Tierekisteritunnus 20/6/900-20/6/1500	Pituusleikkaus, J2 ja J3
						Mk 1:1000/100	Piir.nro 5T-4

Peruspoikkileikkaus



YLEISÖTILAISUUS 4.11.2021

 Elinkeino-, liikenne- ja ympäristökeskus	 YHDYSKUNTA- JA YMPÄRISTÖPALVELUT	 Planana	Koordinaattijärjestelmä	GK26	Tiesuunnitelma	Valtatien 20 liikennejärjestelyt maantien 18717 Purontien kohdalla, Oulu			
			Korkeusjärjestelmä	N2000					
x.x.2021	x.x.2021	x.x.2021	Tierekisteritunnus	20/6/900-20/6/1500	Pituusleikkaus, Y1	Mk	1:1000/100	Piir.nro	5T-5



YLEISÖTILAISUUS 4.11.2021

	OULU YHDYSKUNTA- JA YMPÄRISTÖPALVELUT		Koordinaattijärjestelmä	GK26	Tiesuunnitelma	Valtatien 20 liikennejärjestelyt maantien 18717 Purontien kohdalla, Oulu	
			Korkeusjärjestelmä	N2000	Pituusleikkaus, Laskuoja	Mk	1:1000/100
x.x.2021	x.x.2021	x.x.2021	Tierekisteritunnus	20/6/900-20/6/1500			