
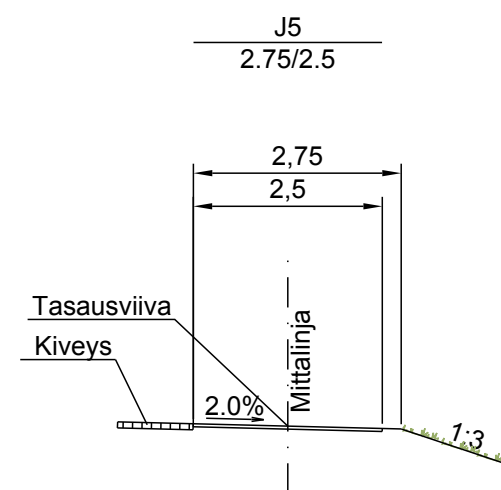
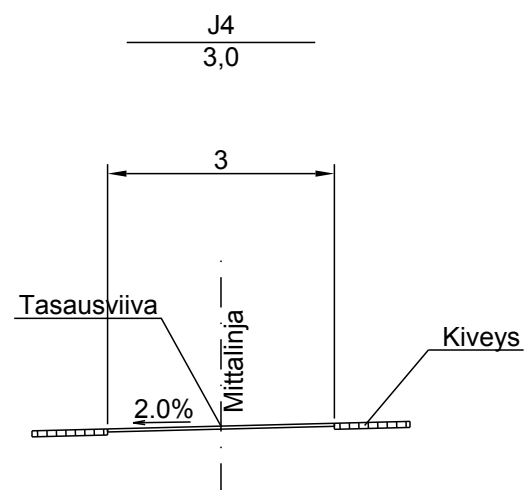
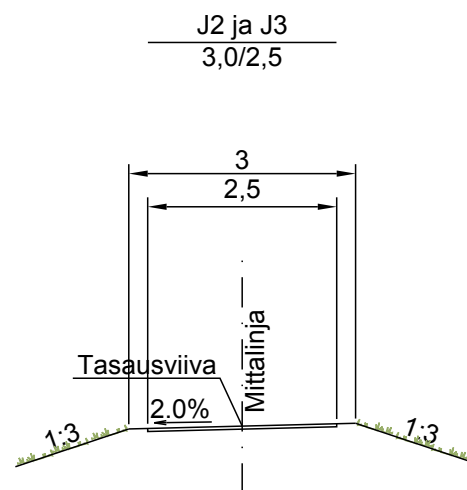
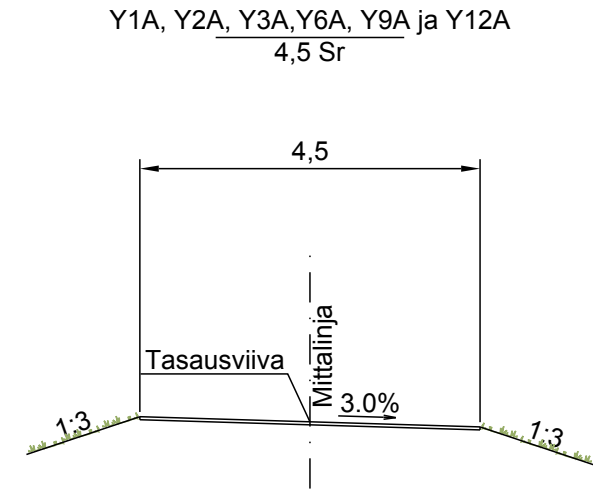
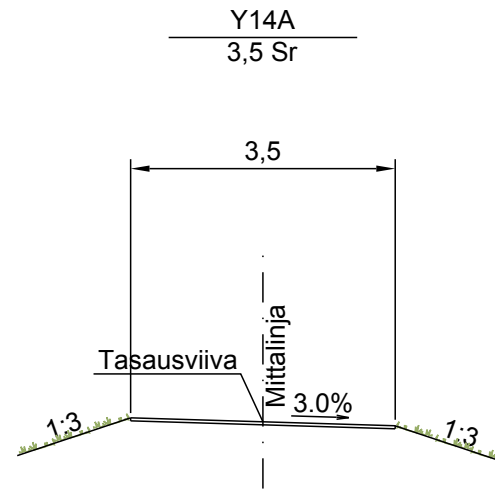
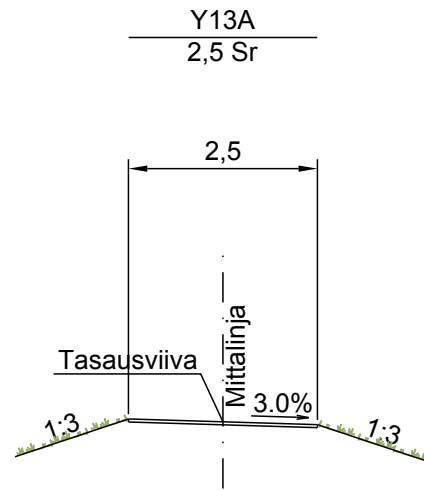


				Koordinaattijärjestelmä GK24 Korkeusjärjestelmä N2000		Valtatien 27 jalankulku- ja pyörätie välillä kt86 (Kokkolantie) – Kalliotie, Ylivieska		
pvm 28.4.2017	 Ari Kuotesaho	pvm 28.4.2017	 Janne Turpeinen Merja Sivonen	Tierekisteritunnus 27/5/0-27/5/1823	Suha 1556	Liikennetekniset poikkileikkaukset, VT27 ja J1	Mk. 1:100	Piir.no 4T-1





Sorapintaisilla yksityisteillä valtatie 27 ja J1:n välinen osuus on päällystetty

