




LUONNOS 8.4.2021

Merkki/Bet.	Muutos/Ändring	Pvm./Dat.	Suunn./Plan	Tark./Gransk.	Koordinaattijärjestelmä ETRS-GK25 Kordinatsystem Korkeusjärjestelmä N2000 Höjdsystem	Maantie 3260 jalankulku- ja pyöräilyväylän rakentaminen Eräjärventielle, Orivesi Tiesuunnitelma	Mittakaava/Skala 1:2000/1:200	Piir.nro/Ritn.nr. 5T-2
	Oriveden kaupunki		Elinkeino-, liikenne- ja ympäristökeskus	 AFRY	Tierekisteritunnus	Pituusleikkaus J4		
Pvm./Dat.	ANTTI JORTIKKA	Pvm./Dat.	JARKKO PEURALA	Pvm./Dat.	PETTERI HULKKO R.VÄYRYNEN			