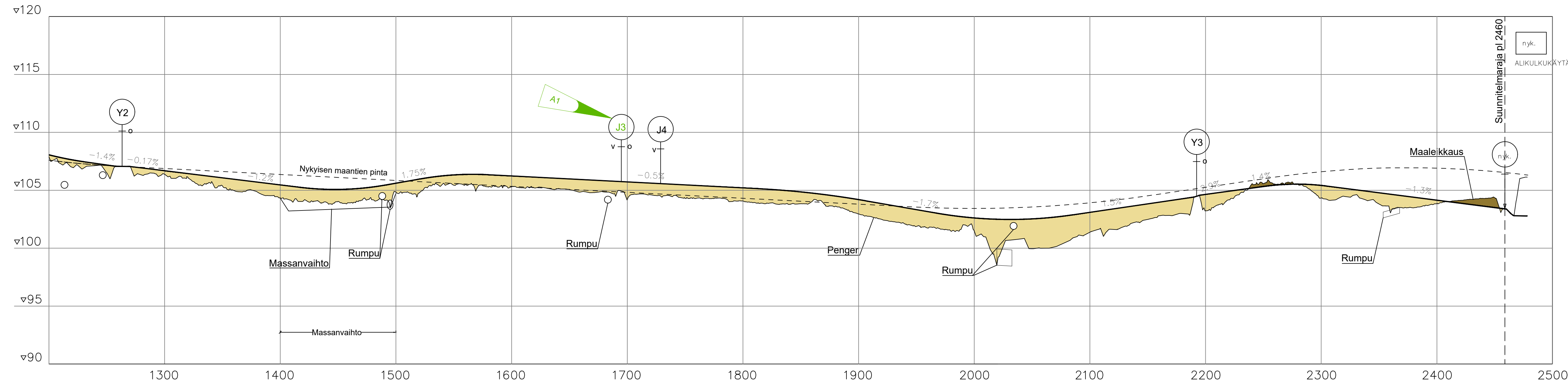
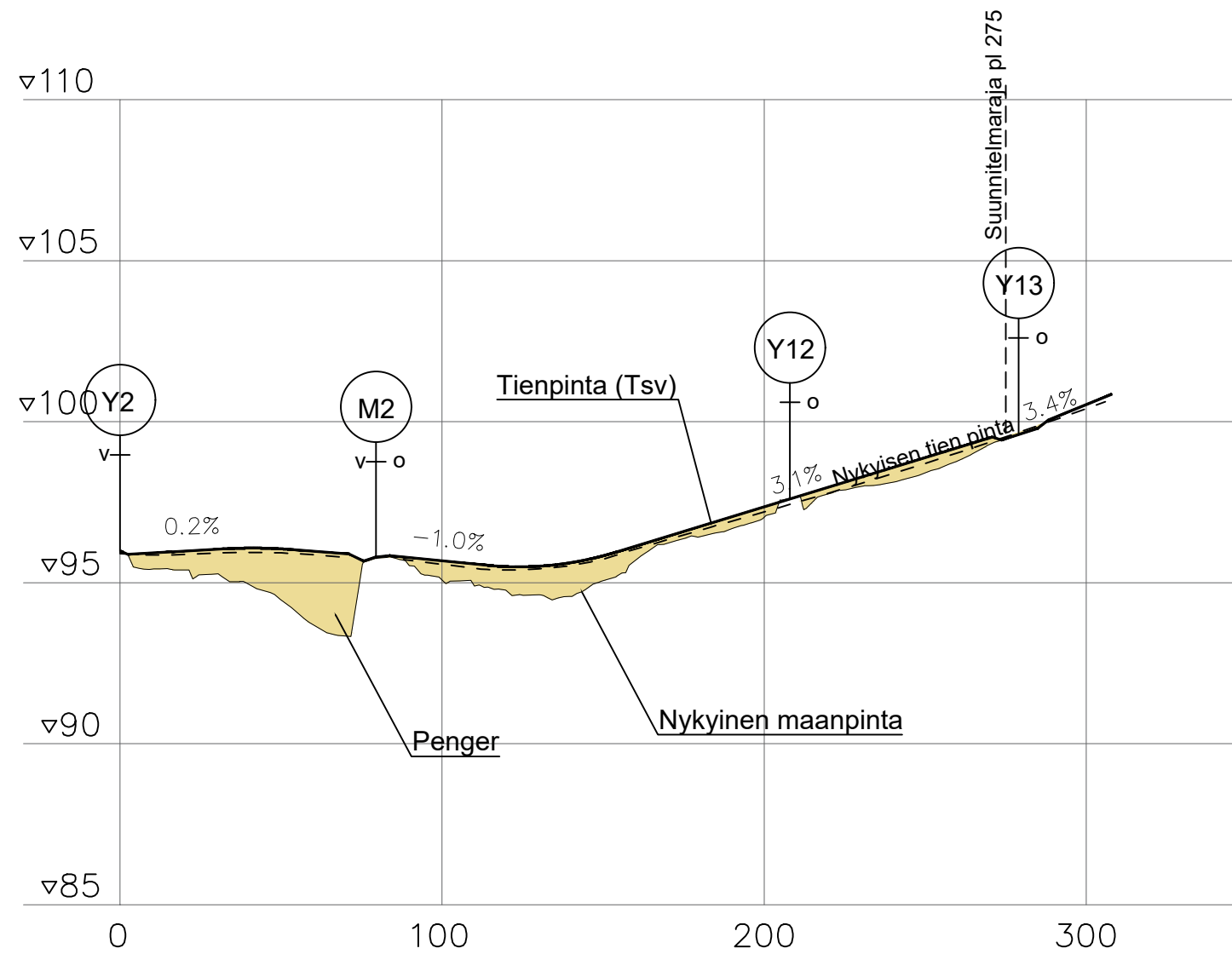





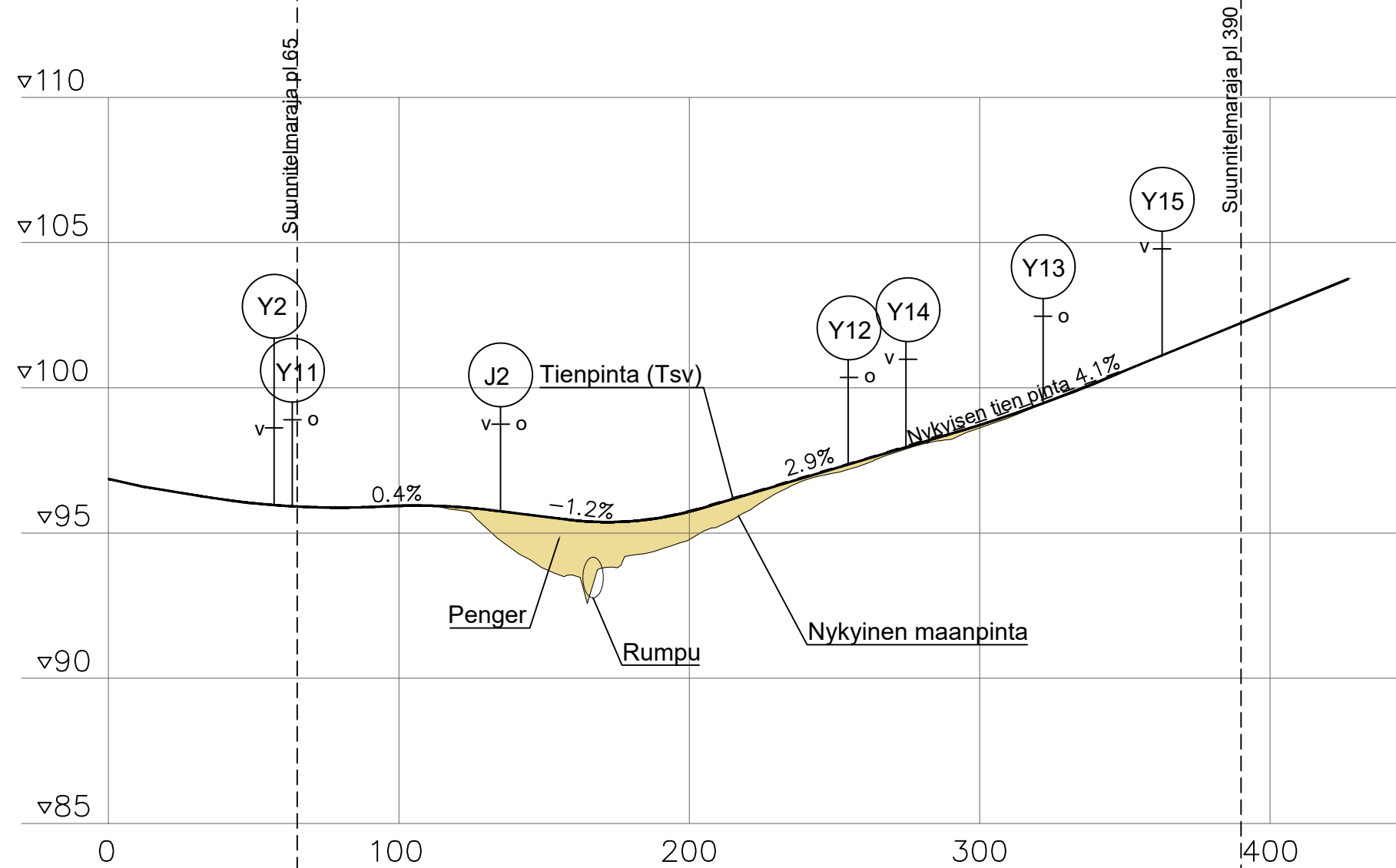
Merkki/Bet.	Muutos/Ändring	Pvm./Dat.	Suunn./Plan	Tark./Gransk.	Koordinaattijärjestelmä Kordnatsystem	ETRS-GK26	Maantien 637 jalankulku- ja pyöräilyväylä välillä Tiituspohja-Leppävesi sekä maantien 638 jalankulku- ja pyöräilyväylä välillä Kauramaantien-Perttula, tiesuunnitelma, Laukaa
	Laukaan kunta		Elinkeino-, liikenne- ja ympäristökeskus		Korkeusjärjestelmä Höjdsystem	N2000	
Pvm./Dat.	ARI HEIKKINEN	Pvm./Dat.	JARMO TOIKKA	Pvm./Dat.	PETTERI HULKKO	Tierekisteritunnus	Pituusleikkaus J1 p1v 200-1200
14.8.2020		14.8.2020		14.8.2020	L.NURMIRANTA		Mittakaava/Skala 1:2000/1:200
							Piir.nro/Ritn.nr. 5T-1



A1	Liittymä Y3J muutettu J3:ksi	27.10.2020	LNU	PHU	
Merkki/Bet.	Muutos/Ändring	Pvm./Dat.	Suunn./Plan	Tark./Gransk.	
Laukaan kunta	Elinkeino-, liikenne- ja ympäristökeskus	AFRY	Koordinaattijärjestelmä ETRS-GK26 Kordinaatistyytem N2000 Korkeusjärjestelmä N2000 Höjdsystem		
Pvm./Dat. 14.8.2020	ARI HEIKKINEN	Pvm./Dat. 14.8.2020	JARMO TOIKKA	Pvm./Dat. 14.8.2020	PETTERI HULKKO LEENA NURMIRANTA
		Tierekisteritunnus		Maantien 637 jalankulku- ja pyöräilyväylä välillä Tiituspohja-Leppävesi sekä maantien 638 jalankulku- ja pyöräilyväylä välillä Kauramaantien-Perttula, tiesuunnitelma, Laukaa	
				Pituusleikkaus J1 plv 1200-2460	Mittakaava/Skala 1:2000
					Piir.nro/Ritn.nr. 5T-2



Merkki/Bet.	Muutos/Ändring	Pvm./Dat.	Suunn./Plan	Tark./Gransk.	Koordinaattijärjestelmä Kordinatsystem Korkeusjärjestelmä Höjdsystem	Maantien 637 jalankulku- ja pyöräilyväylä välillä Tiituspohja-Leppävesi sekä maantien 638 jalankulku- ja pyöräilyväylä välillä Kauramaantien-Perttula, tiesuunnitelma, Laukaa		
	Laukaan kunta				Tierekisteritunnus	Pituusleikkaus J2 plv 0-275	Mittakaava/Skala 1:2000/1:200	Piir.nro/Ritn.nr. 5T-3
Pvm./Dat.	ARI HEIKKINEN	Pvm./Dat.	JARMO TOIKKA	Pvm./Dat.	PETTERI HULKKO			
14.8.2020		14.8.2020		14.8.2020	LEENA NURMIRANTA			



Merkki/Bet.	Muutos/Ändring	Pvm./Dat.	Suunn./Plan	Tark./Gransk.	Koordinaattijärjestelmä Kordinatsystem	Maantien 637 jalankulku- ja pyöräilyväylä välillä Tiituspohja-Leppävesi sekä maantien 638 jalankulku- ja pyöräilyväylä välillä Kauramaantien-Perttula, tiesuunnitelma, Laukaa			
	Laukaan kunta		<b>AFRY</b>		Korkeusjärjestelmä Höjdsystem				
Pvm./Dat.	ARI HEIKKINEN	Pvm./Dat.	JARMO TOIKKA	Pvm./Dat.	PETTERI HULKKO	Tierekisteritunnus	Pituusleikkaus M2 Vaajakosentie plv 65-390	Mittakaava/Skala	Piir.nro/Ritn.nr.
14.8.2020		14.8.2020		14.8.2020	LEENA NURMIRANTA			1:2000/1:200	5T-4