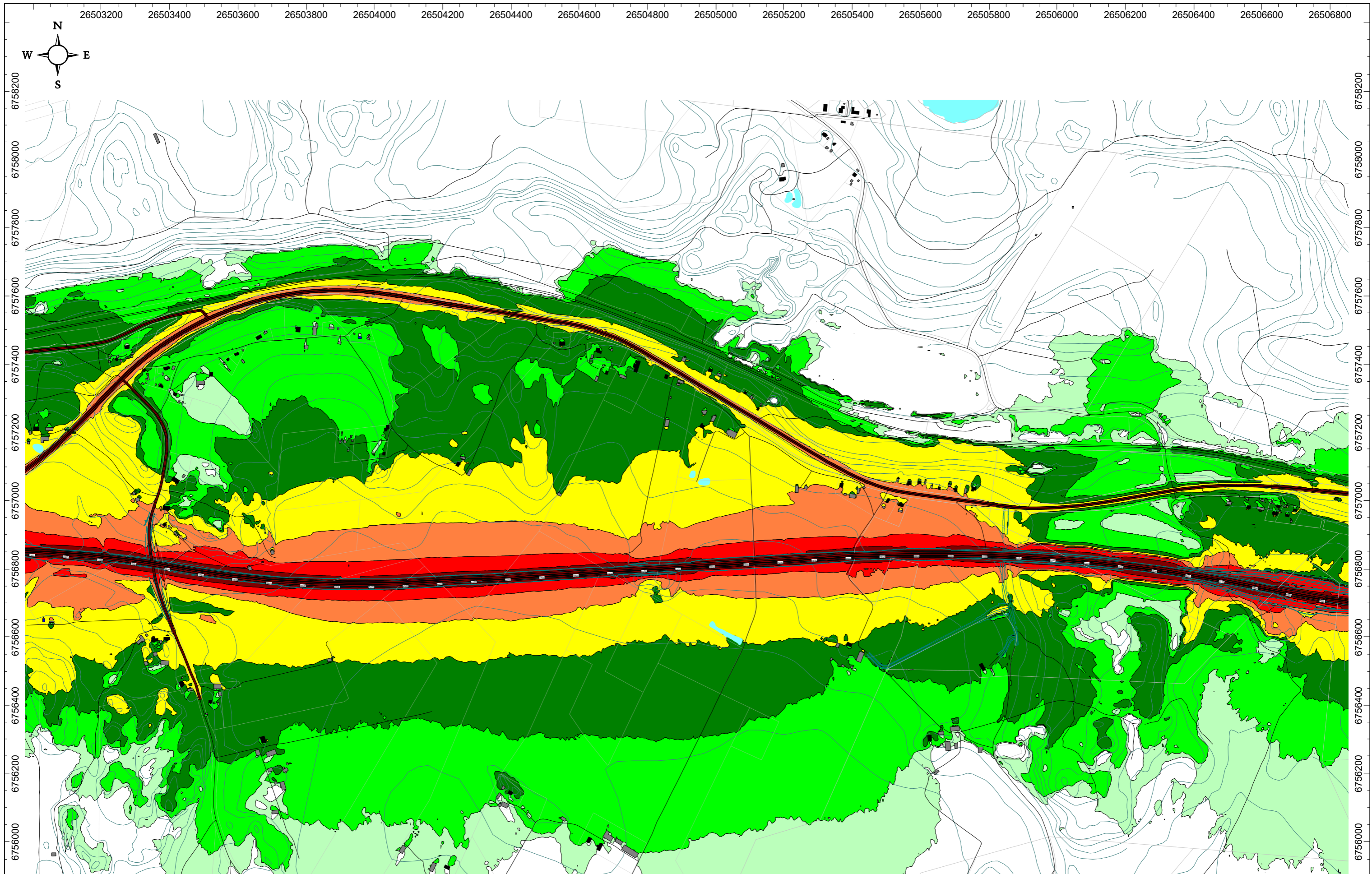
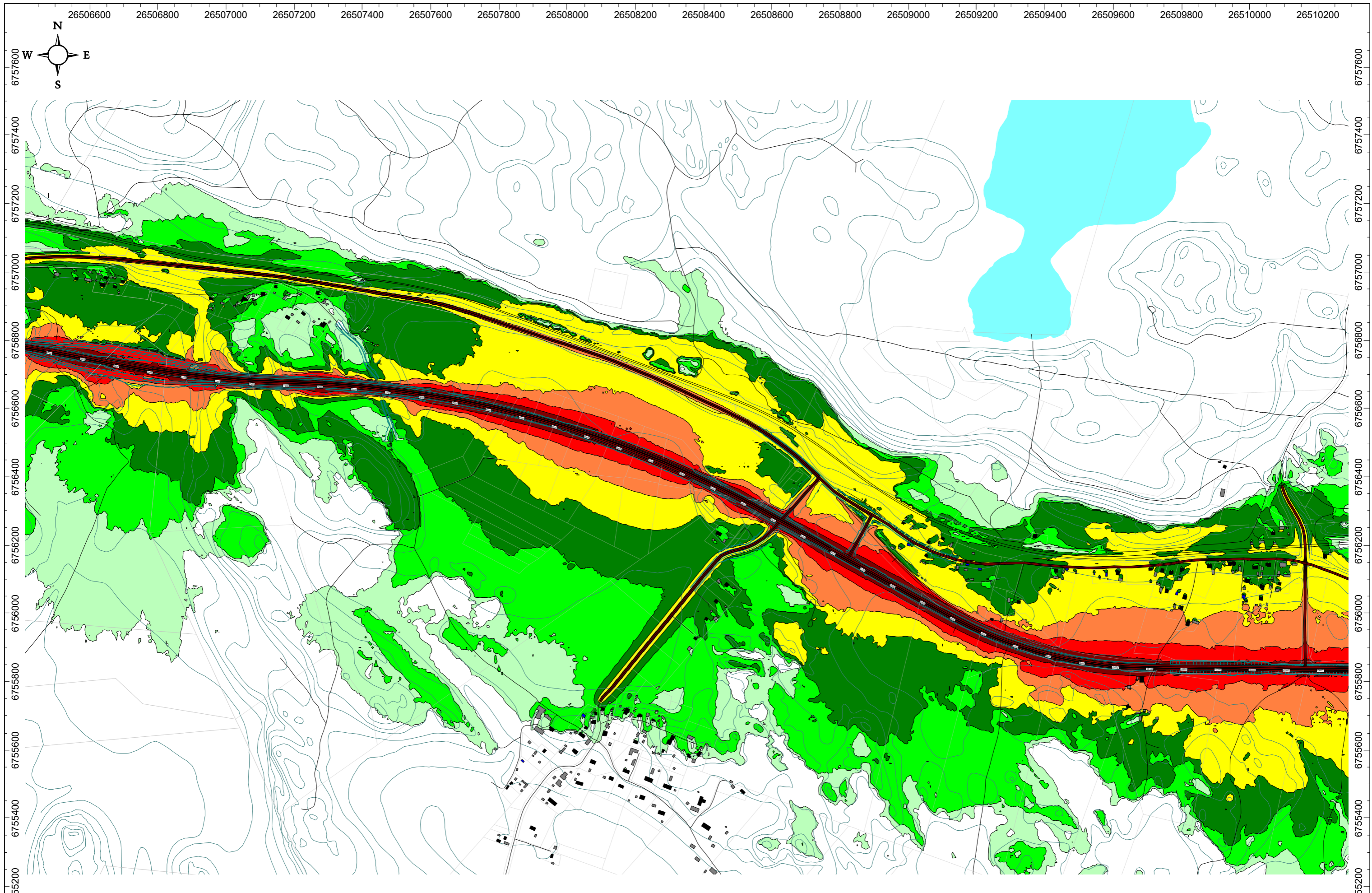


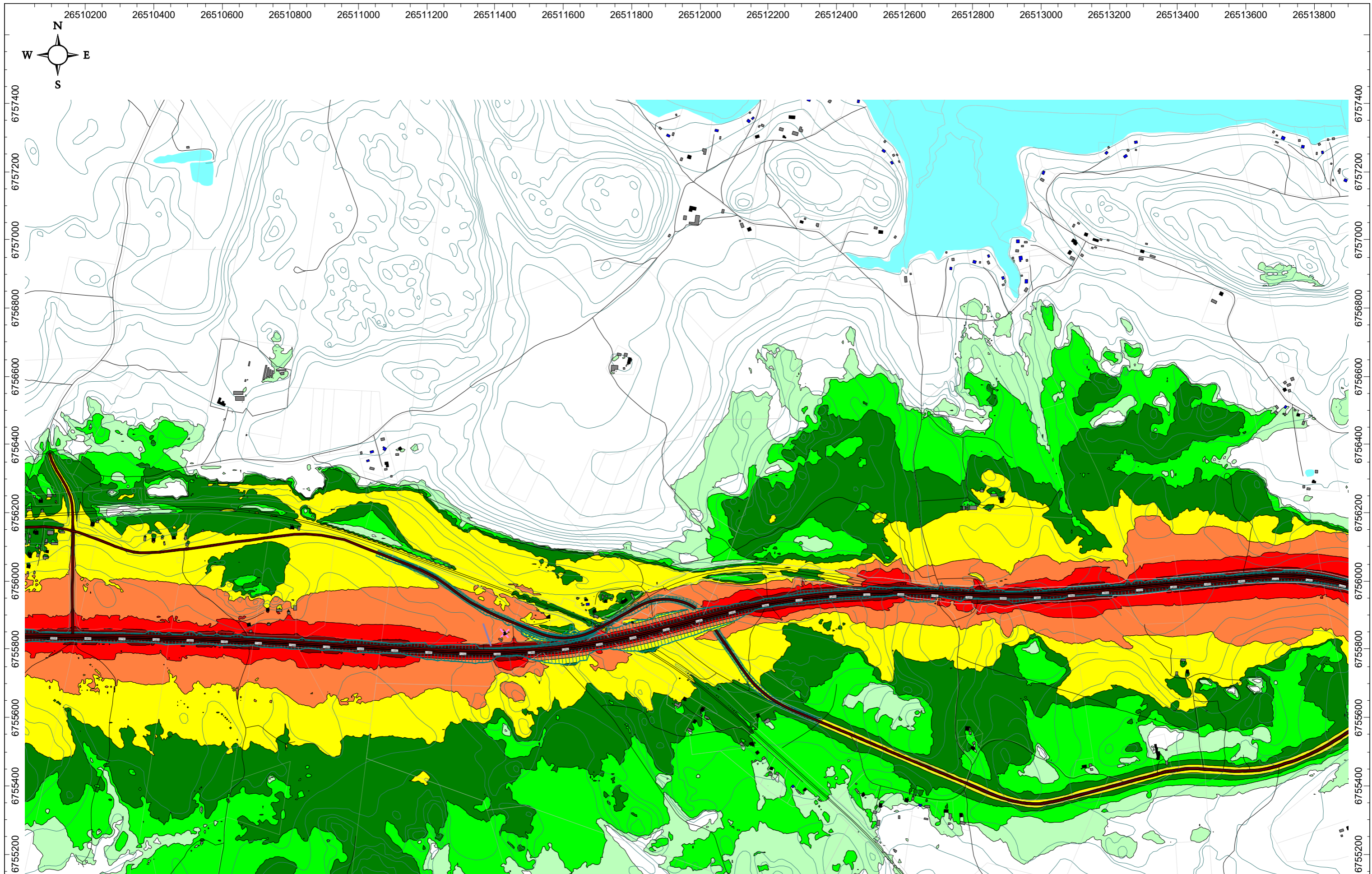
								Koordinaattijärjestelmä ETRS-GK26 Korkeusjärjestelmä N2000		Valtatien 12 parantaminen välillä Uusikylä-Tillola, Lahti ja Iitti, tiesuunnitelma					
pvm 28.10.2020 A. Elf		M. Erjo		I. Puustinen		Suun. T. Virjonen Proj.pääll. J. Kankare		Tierekisteritunnus		Tielikenteen aiheuttama päiväajan keskiäänitaso LAeq 7-22 Ennustetilanne ilman meluntorjuntaa (v. 2040). Osa 1/9.		Mittakaava 1:10000 (A3)		Piir.nro 16T-2.3-1	



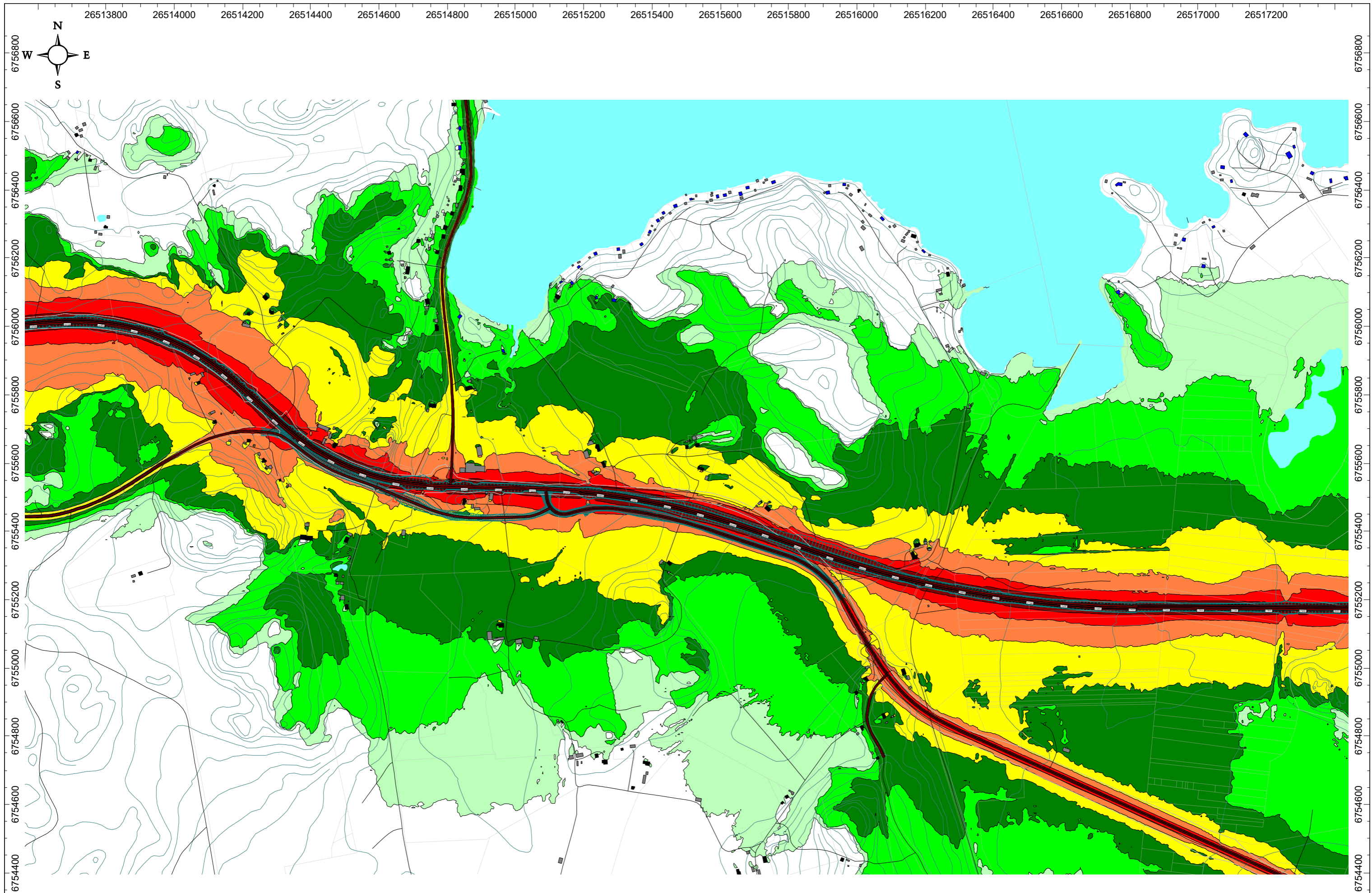
								Koordinaattijärjestelmä ETRS-GK26 Korkeusjärjestelmä N2000		Valtatien 12 parantaminen välillä Uusikylä-Tillola, Lahti ja Iitti, tiesuunnitelma				
pvm 28.10.2020 A. Elf		M. Erjo		I. Puustinen		Suun. T. Virjonen Proj.pääll. J. Kankare		Tieliikenteen aiheuttama päiväajan keskiäänitaso LAeq 7-22 Ennustetilanne ilman meluntorjuntaa (v. 2040). Osa 2/9.		Mittakaava 1:10000 (A3)		Piir.nro 16T-2.3-2		



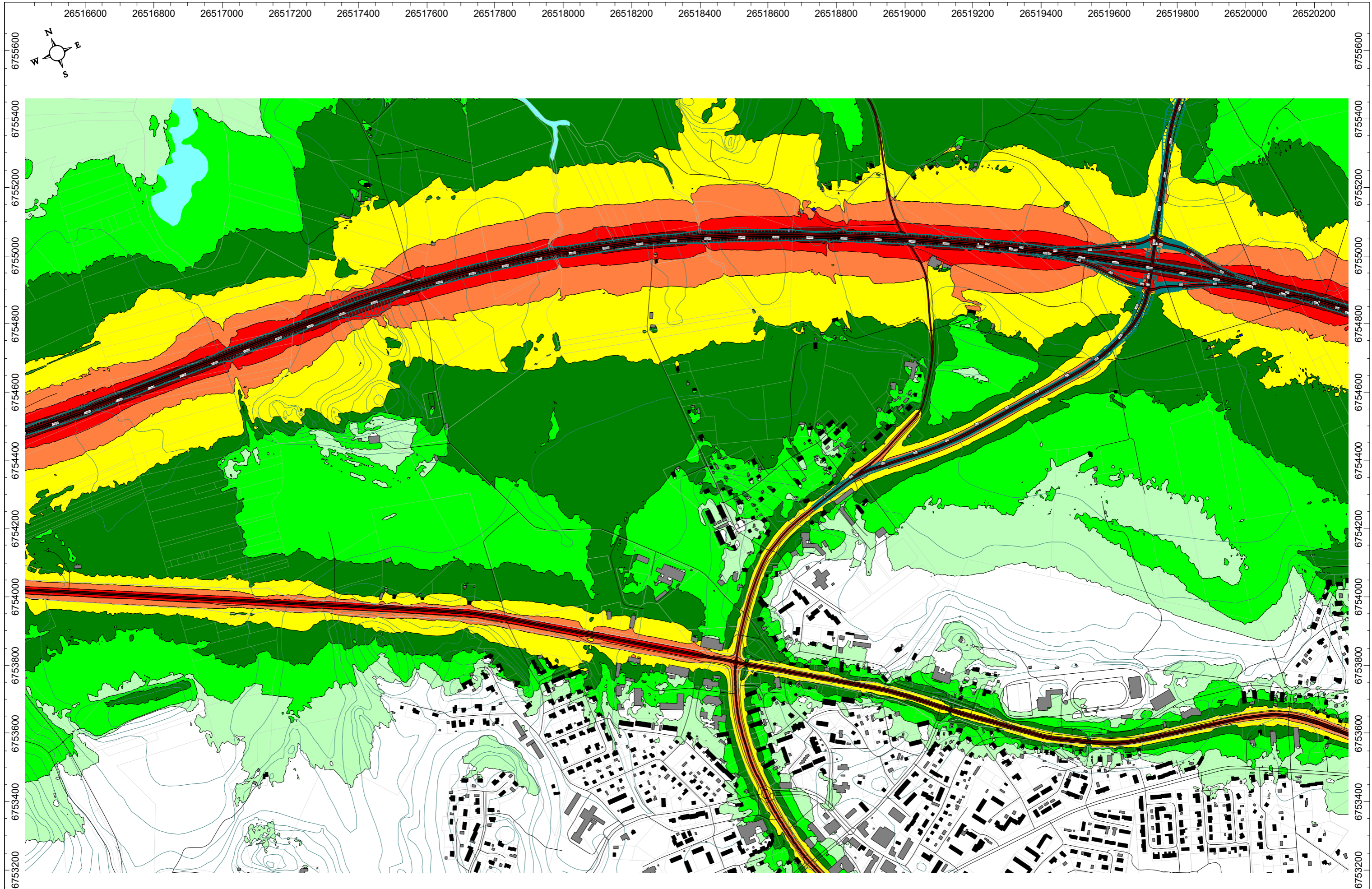
								Koordinaattijärjestelmä ETRS-GK26 Korkeusjärjestelmä N2000		Valtatien 12 parantaminen välillä Uusikylä-Tillola, Lahti ja litti, tiesuunnitelma					
pvm 28.10.2020 A. Elf		M. Erjo		I. Puustinen		Suun. T. Virjonen Proj.pääll. J. Kankare		Tierekisteritunnus		Tieliikenteen aiheuttama päiväajan keskiäänitaso LAeq 7-22 Ennustetilanne ilman meluntorjuntaa (v. 2040). Osa 3/9.		Mittakaava 1:10000 (A3)		Piir.nro 16T-2.3-3	



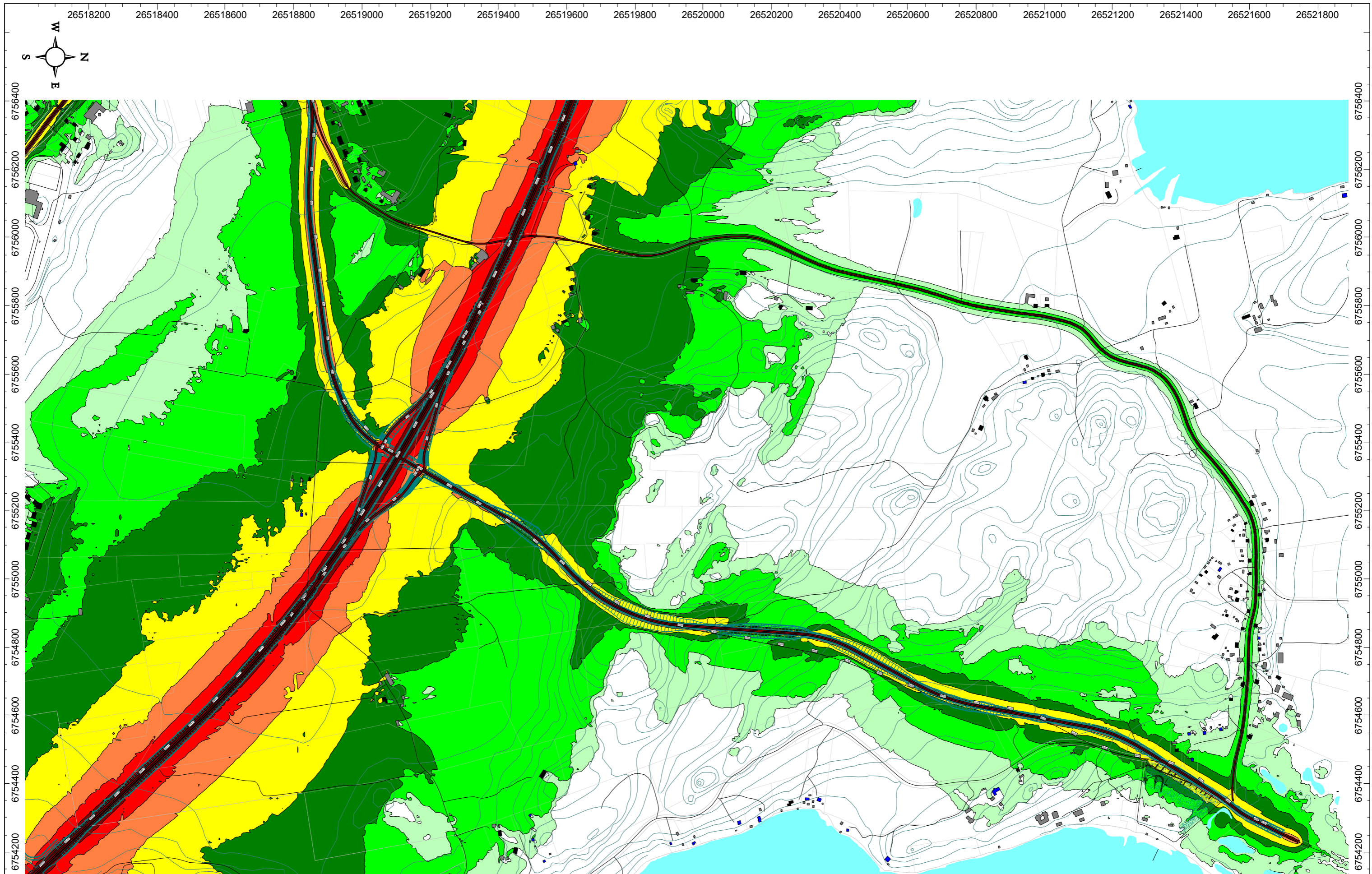
								Koordinaattijärjestelmä ETRS-GK26 Korkeusjärjestelmä N2000		Valtatien 12 parantaminen välillä Uusikylä-Tillola, Lahti ja Iitti, tiesuunnitelma				
pvm 28.10.2020 A. Elf		M. Erjo		I. Puustinen		Suun. T. Virjonen Proj.pääll. J. Kankare		Tieliikenteen aiheuttama päiväajan keskiäänitaso LAeq 7-22 Ennustetilanne ilman meluntorjuntaa (v. 2040). Osa 4/9.		Mittakaava 1:10000 (A3)		Piir.nro 16T-2.3-4		



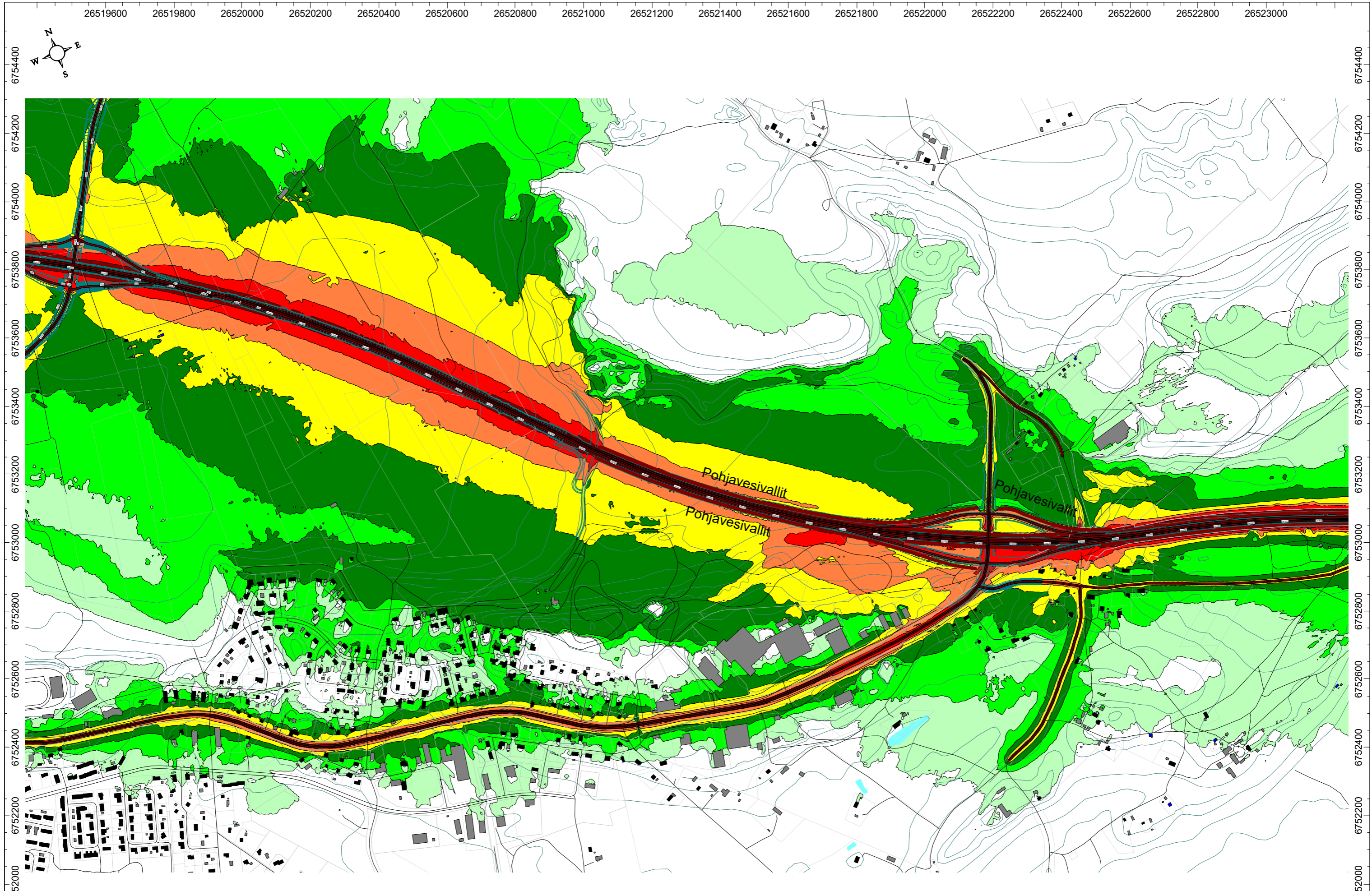
 Elinkeino-, liikenne- ja ympäristökeskus Nätikeho-, trafik- och miljöcentralen		 Finncap Infra		 AFRY AF PÖYRY		 PROMETHOR		Koordinaattijärjestelmä ETRS-GK26 Korkeusjärjestelmä N2000		Valtatien 12 parantaminen välillä Uusikylä-Tillola, Lahti ja Iitti, tiesuunnitelma		 > 40 dB(A) > 45 dB(A) > 50 dB(A) > 55 dB(A) > 60 dB(A) > 65 dB(A) > 70 dB(A)			
pvm 28.10.2020 A. Elf		M. Erjo		I. Puustinen		Suun. T. Virjonen Proj.pääll. J. Kankare		Tierekisteritunnus		Tielikenteen aiheuttama päiväajan keskiäänitaso LAeq 7-22 Ennustetilanne ilman meluntorjuntaa (v. 2040). Osa 5/9.		Mittakaava 1:10000 (A3)		Piir.nro 16T-2.3-5	



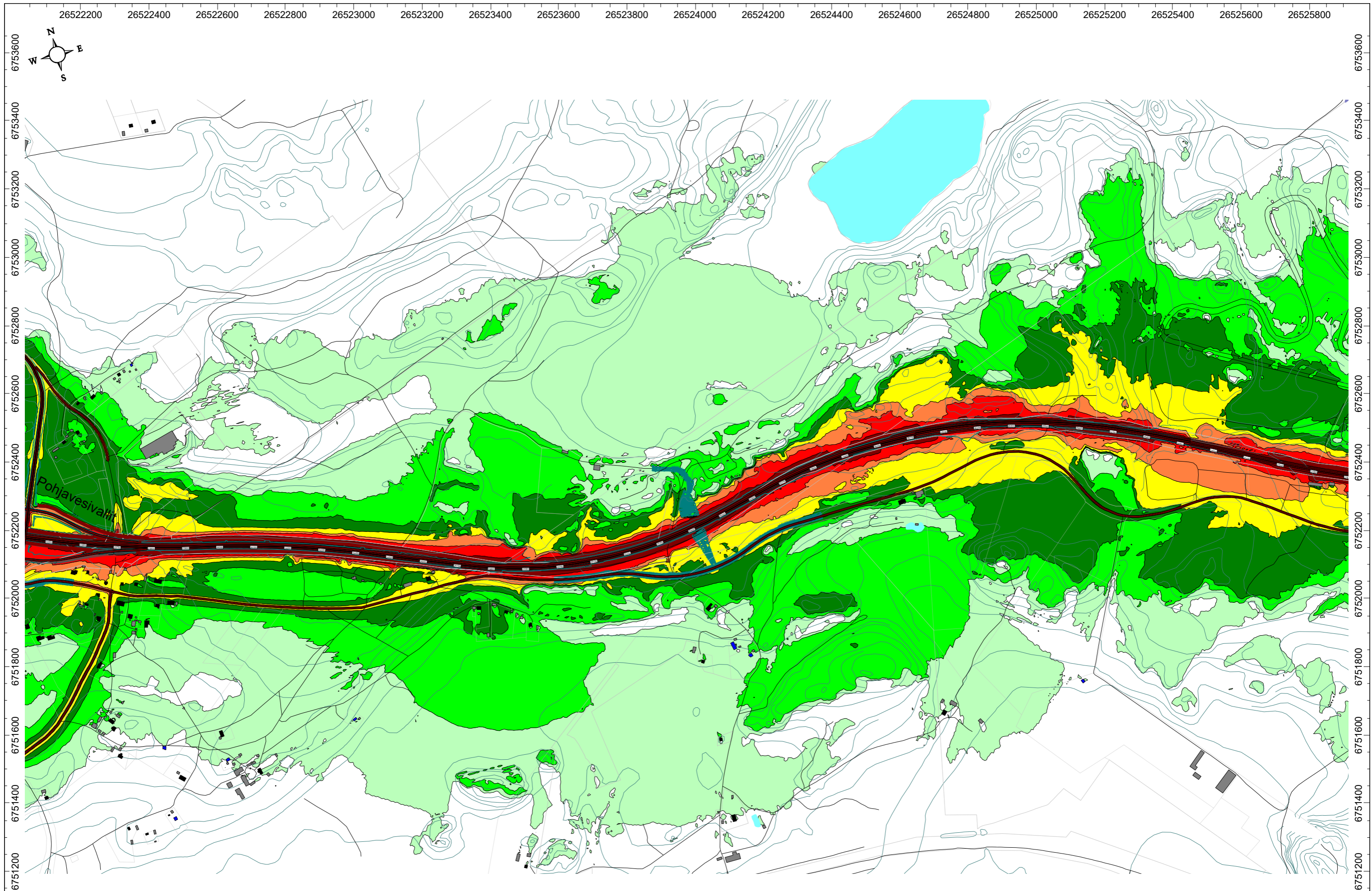
 Elinkeino-, liikenne- ja ympäristökeskus Nätlinge-, trafik- och miljöcentralen		 Finncap Infra		 AFRY AF PÖYRY		 PROMETHOR		Koordinaattijärjestelmä ETRS-GK26 Korkeusjärjestelmä N2000		Valtatien 12 parantaminen välillä Uusikylä-Tillola, Lahti ja Iitti, tiesuunnitelma			 > 40 dB(A) > 45 dB(A) > 50 dB(A) > 55 dB(A) > 60 dB(A) > 65 dB(A) > 70 dB(A)	
pvm 28.10.2020	A. Elf	M. Erjo	I. Puustinen	Suun. Proj.pääll.	T. Virjonen J. Kankare	Tierekisteritunnus	Tielikenteen aiheuttama päiväajan keskiäänitaso LAeq 7-22 Ennustetilanne ilman meluntorjuntaa (v. 2040). Osa 7/9.	Mittakaava 1:10000 (A3)	Piir.nro 16T-2.3-6					



								Koordinaattijärjestelmä ETRS-GK26 Korkeusjärjestelmä N2000		Valtatien 12 parantaminen välillä Uusikylä-Tillola, Lahti ja Iitti, tiesuunnitelma						
pvm 28.10.2020 Proj.pääll. A. Elf		Proj.pääll. M. Erjo		Proj.pääll. I. Puustinen		Suun. T. Virjonen Proj.pääll. J. Kankare		Tierekisteritunnus		Tieliikenteen aiheuttama päiväajan keskiäänitaso LAeq 7-22 Ennustetilanne ilman meluntorjuntaa (v. 2040). Osa 7/9.			Mittakaava 1:10000 (A3)		Piir.nro 16T-2.3-7	



								Koordinaattijärjestelmä ETRS-GK26 Korkeusjärjestelmä N2000		Valtatien 12 parantaminen välillä Uusikylä-Tillola, Lahti ja Iitti, tiesuunnitelma				
pvm 28.10.2020 A. Elf		M. Erjo		I. Puustinen		Suun. T. Virjonen Proj.pääll. J. Kankare		Tieliikenteen aiheuttama päiväajan keskiäänitaso LAeq 7-22 Ennustetilanne ilman meluntorjuntaa (v. 2040). Osa 8/9.		Mittakaava 1:10000 (A3)		Piir.nro 16T-2.3-8		



 Elinkeino-, liikenne- ja ympäristökeskus Nätikeho-, trafik- och miljöcentralen		 Finncap Infra		 AFRY AF PÖYRY		 PROMETHOR		Koordinaattijärjestelmä ETRS-GK26 Korkeusjärjestelmä N2000	Valtatien 12 parantaminen välillä Uusikylä-Tillola, Lahti ja Iitti, tiesuunnitelma			
pvm 28.10.2020	A. Elf	M. Erjo	I. Puustinen	Suun. T. Virjonen Proj.pääll. J. Kankare	Tierekisteritunnus	Tielikenteen aiheuttama päiväajan keskiäänitaso LAeq 7-22 Ennustetilanne ilman meluntorjuntaa (v. 2040). Osa 9/9.		Mittakaava 1:10000 (A3)	Piir.nro 16T-2.3-9			