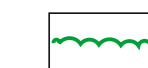
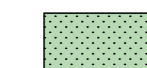






LUONNOS 28.2.2021

 Säilyvä metsänreuna
 Nurmi

 Elinkeino-, liikenne- ja ympäristökeskus
 pvm xx.xx.2021 Tomi Tiuraniemi

 pvm xx.xx.2021 Jani Kiemunki

 RAMBOLL
 pvm xx.xx.2021 Kalle Kemppainen, Seppo Parantala

Koordinaattijärjestelmä GK27
 Korkeusjärjestelmä N2000
 Tietokisteriosoitte 4/527/7200-4/528/930

Vt4 parantaminen varustamalla tie jk+pp-tiellä Kersilön kohdalla, Sodankylä
 Tieympäristökartta J1 plv 0 - 900

Mk 1:1000
 Pliir.nro 7T-1