





kkokangas

	Nykyisen säilyvän metsän tai puuston raja		Maisemanurmi 2
	Sekametsitys		

Merkki	Muutos	Pvm	Suunn.	Tark.
	Elinkeino-, liikenne- ja ympäristökeskus	30.5.2021	Jukka Rantajarvi	Pirkka Hartikainen
	Lapin ELY Liikenne ja infrastruktuuri -vastuualue	30.5.2021		

<b>SITOWISE</b>	ETRS-GK26
	N2000
	19758/1/0-5590

Maantien rakentaminen välille K178 - Suhangon kaivosalue, tiesuunnitelma, Ranua	
Suunnitelmapaketti M119758 p1v. 1400 - 2800	Mittakaava 1:2000
	Piir.nro 3T-2