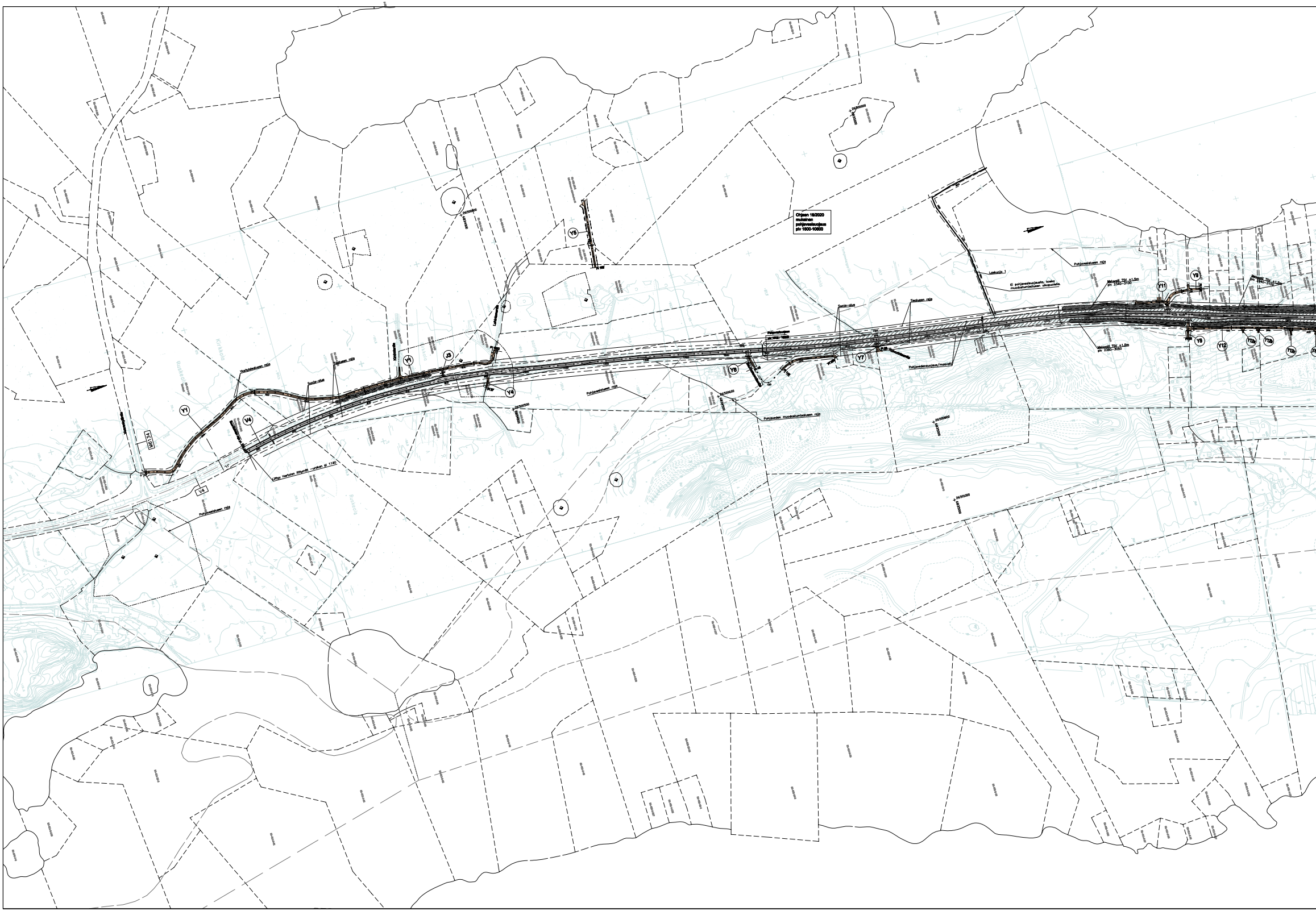
Ohjeen 19/2020
mukainen
pohjavesisuojaus
plv 1600-10600
Y5
Y1
J3
Y4
V4
M6134
Kirkkola
Ruskeala
Yksityistiealueen raja
Suoja-alue
Tiealueen raja
Liittyy Hartolan liittymän -urakan pl 1140
Pohjavesialueen raja
Pohjaveden muodostumisalueen raja
Y6
Y7
Pohjavedensuojaus/maavalli
Laskuoja 1
Ei pohjavesisuojausta, koska muodostumisalueen ulkopuolella
Meluvalli TSV +1.5m
plv 2340–3100
Meluvalli TSV +1.5m
plv 2360–3050
Y11
Y9
Y8
Y12
Y12a
Y12b
Y12c

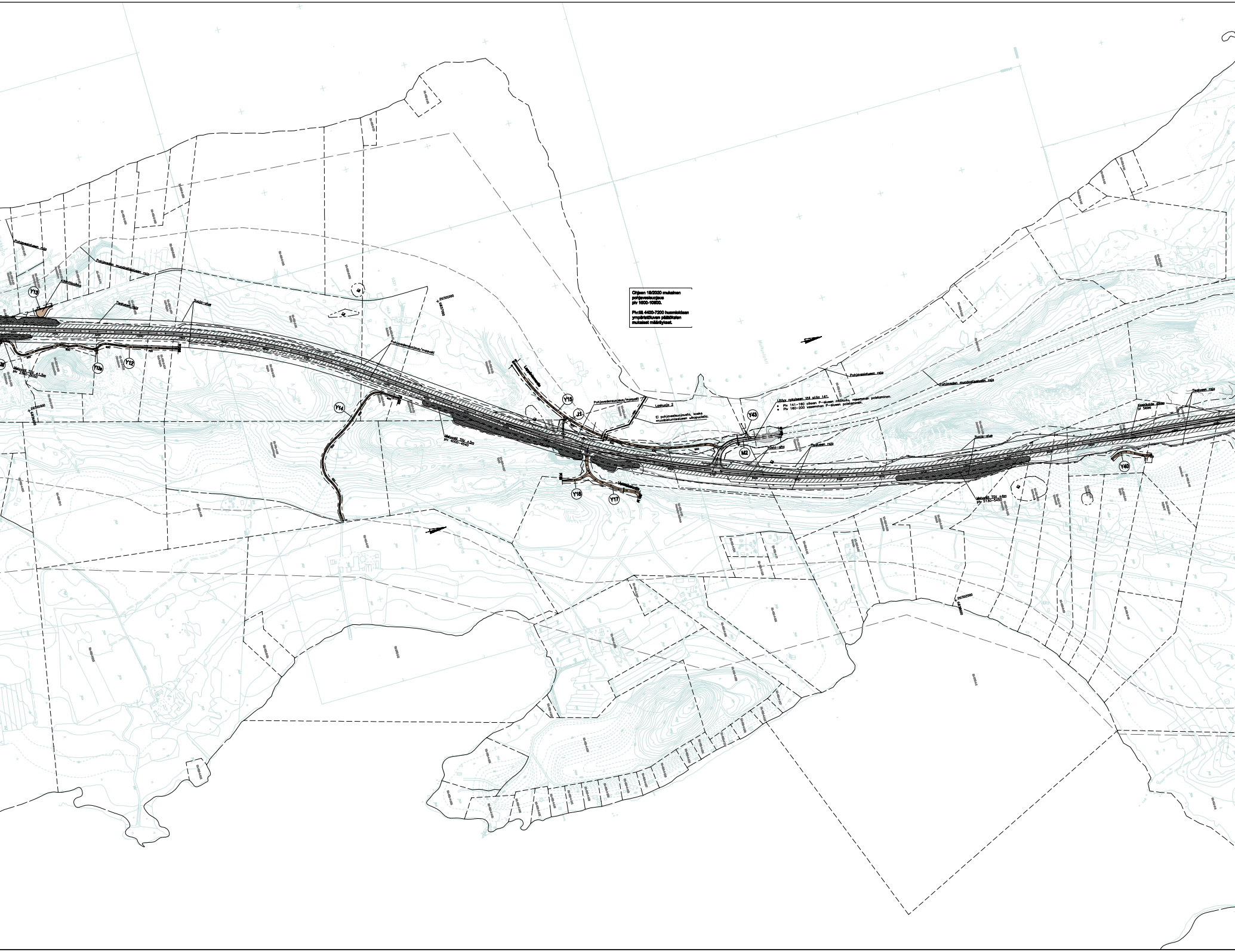
Ohjeen 18/2020 mukainen
pohjavesisuojaus
plv 1600-10600.
Plv:llä 4400-7200 huomioidaan
ympäristöluvan päätöksen
mukaiset määräykset.
Pohjavesialueen raja
Pohjaveden muodostumisalueen raja
Y13
Kääntöpaikka
Teiden raja
Suoja-alue
Y12a
Y12
Meluvalli TSV +1.5m
plv 2360-3030
Pohjavedensuojaus/maavalli
Y14
Meluvalli TSV +3m
plv 4000-4540
Y15
J1
Pohjavedensuojaus/maavalli
Laskuoja 2
Ei pohjavesisuojausta, koska
muodostumisalueen ulkopuolella.
Y16
Y17
Y43
M2
Liittyy rajoitetaan Vt4 pl:lla 141.
Plv 141-160 oikean P-alueen muutoksia, vasemman poistaminen.
Plv 160-200 vasemman P-alueen poistaminen.
Rata-alue
Tiealueen raja
Muikunlahti
Suoja-alue
Meluvalli TSV +4m
plv 5130-5450
Keskikaide alkaa
pl 5696
Teiden raja
Y40
2650000
6837000

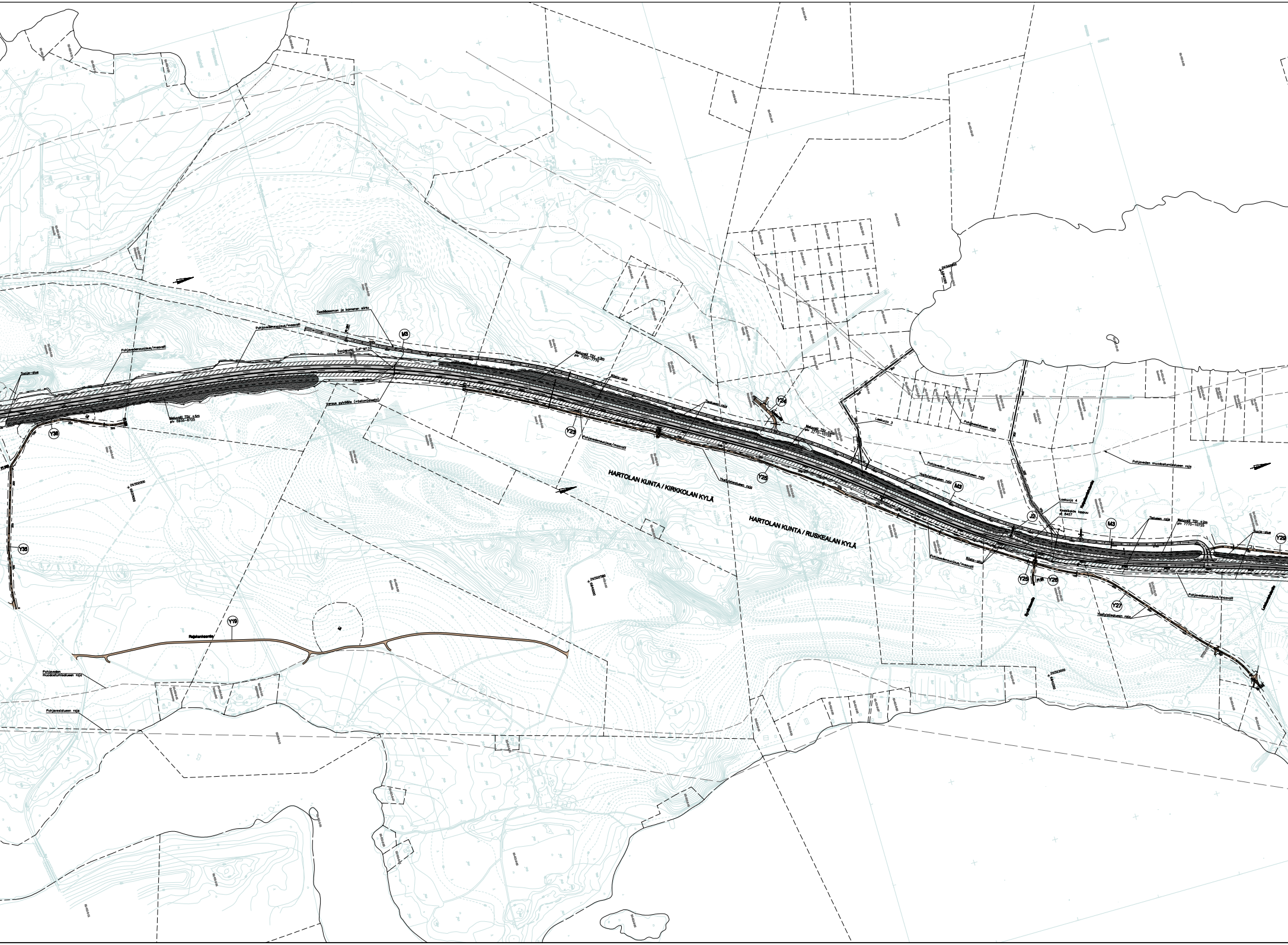

Suoja-alue
Pohjavedensuojaus/maavalli
Pohjavedensuojaus/maavalli
Tiesääaseman ja kameran siirto
M3
Suojaputki SJP M110
Varaus pyörätielle (+betonilaatta)
Meluvalli TSV +4m
plv 5935–6725
Y36
Y35
Meluvalli TSV +3m
plv 7000–7770
Riista-aita
Y23
Pohjavedensuojaus/maavalli
Tiealueen raja
Y24
Meluvalli TSV +3m
plv 2270–10725
Laskuoja 3
Pohjavesialueen raja
Yksityistiealueen raja
Y25
HARTOLAN KUNTA / KIRKKOLAN KYLÄ
HARTOLAN KUNTA / RUSKEALAN KYLÄ
Pohjaveden muodostumisalueen raja
Yksityistiealueen raja
M3
J2
Laskuoja 4
Keskikaide loppuu
Pl 8457
M3
Tiealueen raja
Meluvalli TSV +2m
plv 7770–10725
Suoja-alue
Y29
Pohjaveden muodostumisalueen raja
Riista-aita
Pohjavedensuojaus/maavalli
Y25
Y26
Y27
Yksityistiealueen raja
Pohjavedensuojaus/maavalli
Y19
Rajakankaantie
Pohjaveden muodostumisalueen raja
Pohjavesialueen raja
26502500
26503000

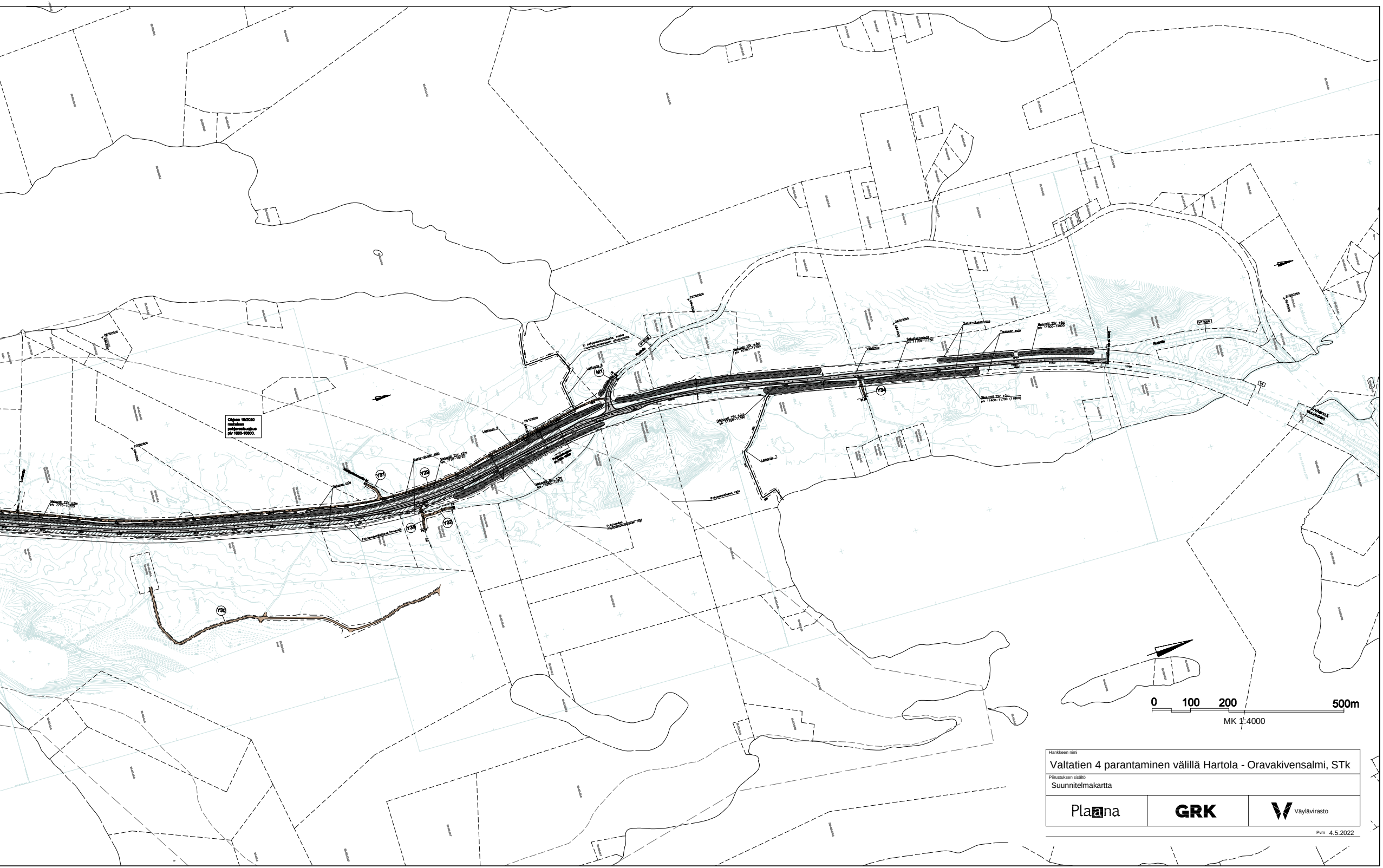
Ohjeen 19/2020 mukainen pohjavesisuojaus plv 1600-10600.
M1
Y29
Y30
Y31
Y32
Y33
Y34
0
100
200
500m
MK 1:4000

Hankkeen nimi

Valtatien 4 parantaminen välillä Hartola - Oravakivensalmi, STk

Piirustuksen sisältö

Suunnitelmakartta

Plaana GRK Väylävirasto

Pvm 4.5.2022