



Trafikledsverket

FARLEDSKORT
BRAHESTAD FARLED

20.12.2021
N2000 (BSCD2000)

FARLEDSDATA

Farledsdragning och utmärkning: Farleden börjar N om Nahkiainen fyr (utanför kartan) och fortsätter i ost-väst-riktning till Brahestads hamn. Avståndet mellan Brahestad fyr (lotsplats) och hamnen är ca 8 km/4 M. Fyra linjer utmärks i en kombination av en fyr, enstavlor, randmärken, bojar och prickar. Lateral-utmärkning. Belyst.

Dimensionering: Dimensionerande fartyg: l = 181 m, b = 32,2, t = 10,0 m. Dimensionerat djupgående 10,0 m. Ramade djup: i angöringen -11,8 m, i inloppet -11,3 m. Minimibredd 160 m. Farleden har två trafikstråk i angöringen och ett trafikstråk i inloppet. Gir-radien i den yttersta kurvan och vid Heikinkari kröken är 1200 meter. Dimensionerande fart i den yttre delen 11 knop, i den inre delen 8 knop.

Obs. Referensnivå för djupuppgifter är N2000 (Baltic Sea Chart Datum 2000 / BSCD2000).

<https://www.traficom.fi/sv/transport/sjofart/farleds-och-sjokortsreformen-n2000>

Områden med mötes- och omkörningsförbud: Farleden har ett permanent område med mötes- och omkörningsförbud, se noggrannare Bothnia VTS Masters Guide.

<https://tmfg.fi/sv/vts/masters-guide>

Ankringsområde: Farleden har en ankringsplats mellan Heikinkari och vågbrytaren, som kan användas som en väntningsplats på fastisperioden. Isbrytarna använder också platsen till att vänta och vända.

Kardinal utmärkning. Ramat djup -8,9 m, sand- och stenbotten. Mittpunkten av ankringsområdet ligger ungefär 200 m av farledens mittlinje.

NAVIGERBARHET

Navigationsförhållanden: Farleden går i öppen sjö och är oskyddad mot alla vindar. Hård vind påverkar navigeringen på hela farleden och i hamnen. Stark vågbildning i angöringen och ända fram till Heikinkari. I angöringen fram till Rm Jaakko kan förekomma kraftigt tvärgående ström speciellt vid sydliga vindar, squat-effekt förekommer i den muddrade delen av farleden från Rm Länsiiekkö till hamnen.

Isförhållanden: Isen är i rörelse mellan angöringen och Heikinkari nästan hela vintern och vallar bildas på området mellan Rm Jaakko och Rm Länsiiekkö. Isen rör sig på hela farledsområdet på våren, hösten och under milda vintrar. Bojar och prickar kan då vara tryckta under isen. Starka västliga vindar skapar ett tjockt bälte av issörja i området mellan Heikinkari och vågbrytaren. Fastisen är oftast 10-80 cm tjock. Hamnen är normalt isfri hela vintern.

REKOMMENDATIONER:

Vind: Kritisk vindhastighet för det dimensionerande fartyget är 15 m/s, riktning NV-NO; för större fartyg 12-15 m/s på öppet vatten, riktning SV-N. I hamnområdet sker samma rekommendationer.

Vindmätare: Vädret vid kuststationerna, Karlö Marjaniemi, Brahestad Nahkiainen, Kalajoki Ulkokalla.

Vattenståndet: Brahestad mareograf.

TRAFIKSERVICE

Lotsning: E-post: pilotorder.west@finnpilot.fi. Beställ lotsning: www.pilotonline.fi. Tel. +358 (0) 400 907 979, fax +358 (0) 29 52 53012. Lotsplats Brahestad: 64°38,78' N, 24°12,32' O. Lotsled 6 M. Obs. vintertid eller i dåligt väder bör platsen där lots möter överenskommas separat.

VTS: Bothnia VTS, VHF kanal 67. Tel. +358 20 448 7356. E-post: bothnia.vts@fintraffic.fi

Bogserhjälps: Privata bogserare: : Aquila, beställning: tel. +358 10 2190 750 (24 hrs)

jani.hannula@yxpilahinaus.fi. Charlie, beställning: tel. +358 400 588 566. E-post: charlie@c-shipping.se

SSAB Europe Ab tel: +358 20 592 3890

HAMNEN

Kajer: SSAB kajer: Djupkajer, 1 och 2, längd totalt 355 m, ramat djup -11,4; Import, kajer 1 och 2, längd totalt 270 m; Kajer 4 och 5 längd totalt 263 m; Kaj 6 längd 206 m. Vid kajer 3 och 4 är ramat djup -7,3 m, vid kaj 2 är ramat djup -7,9 m, vid de andra -8,8 m. Lapaluoto kajer: Kaj 1, längd 101 m; Kaj 2, längd 120 m; Kaj 3 längd 100 m; Vänte kaj, längd 60 m, ramat djup -8,8 m; bogseringskaj, ramat djup -4,8 m.

Lastbehandling: SSAB hamn: 1 st. 40 t ja 1 st. 60 t kranar, en mobil kran 100 t kan användas.

Lapaluoto hamn: Mobila kranar max 140 t.

Hamnbassängen: Svängcirkelns diameter 340 m. Förbudet att använda ankare.

KONTAKTINFORMATION

Brahestad hamn Ab, Lapaluoto

tel: +358 8-227 7555

vardagar kl. 08-16:00

Portövervakning 24h

tel: +358 20 592 2336

Säkerhetspunkt 24h

tel: +358 40 135 6794

Lastningsarbetsledning, Lapaluoto

tel: +358 20 592 3898

SSAB Europe Ab Brahestad

hamn

Mäklare

tel: +358 20 592 3890

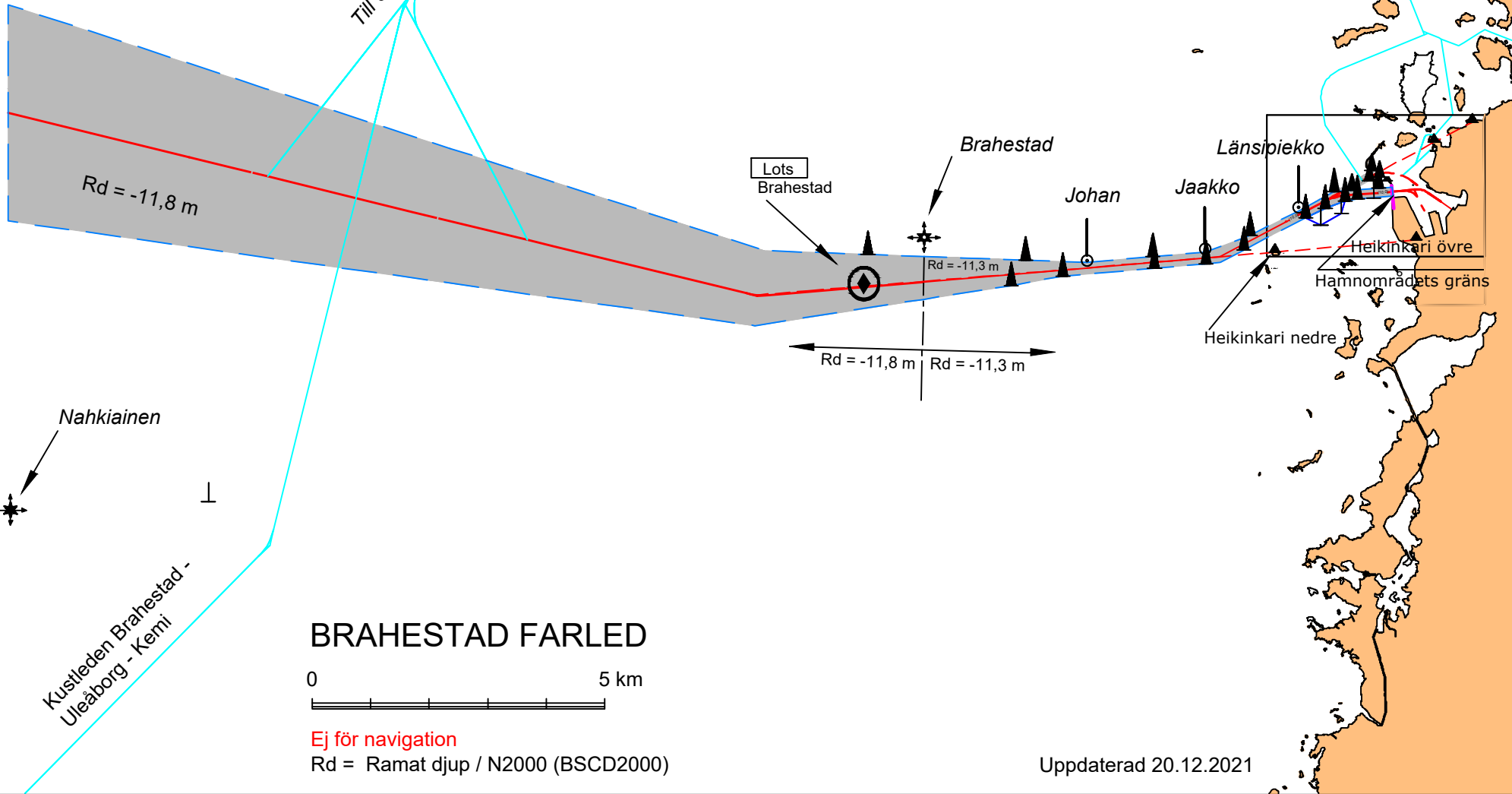
Hamnens arbetsledning

tel: +358 20 592 2335



Till Uleåborg


Kustleden Brahestad -
Uleåborg - Kemi



Nahkiainen

Kustleden Brahestad -
Uleåborg - Kemi

BRAHESTAD FARLED



Ej för navigation
Rd = Ramat djup / N2000 (BSCD2000)

Uppdaterad 20.12.2021



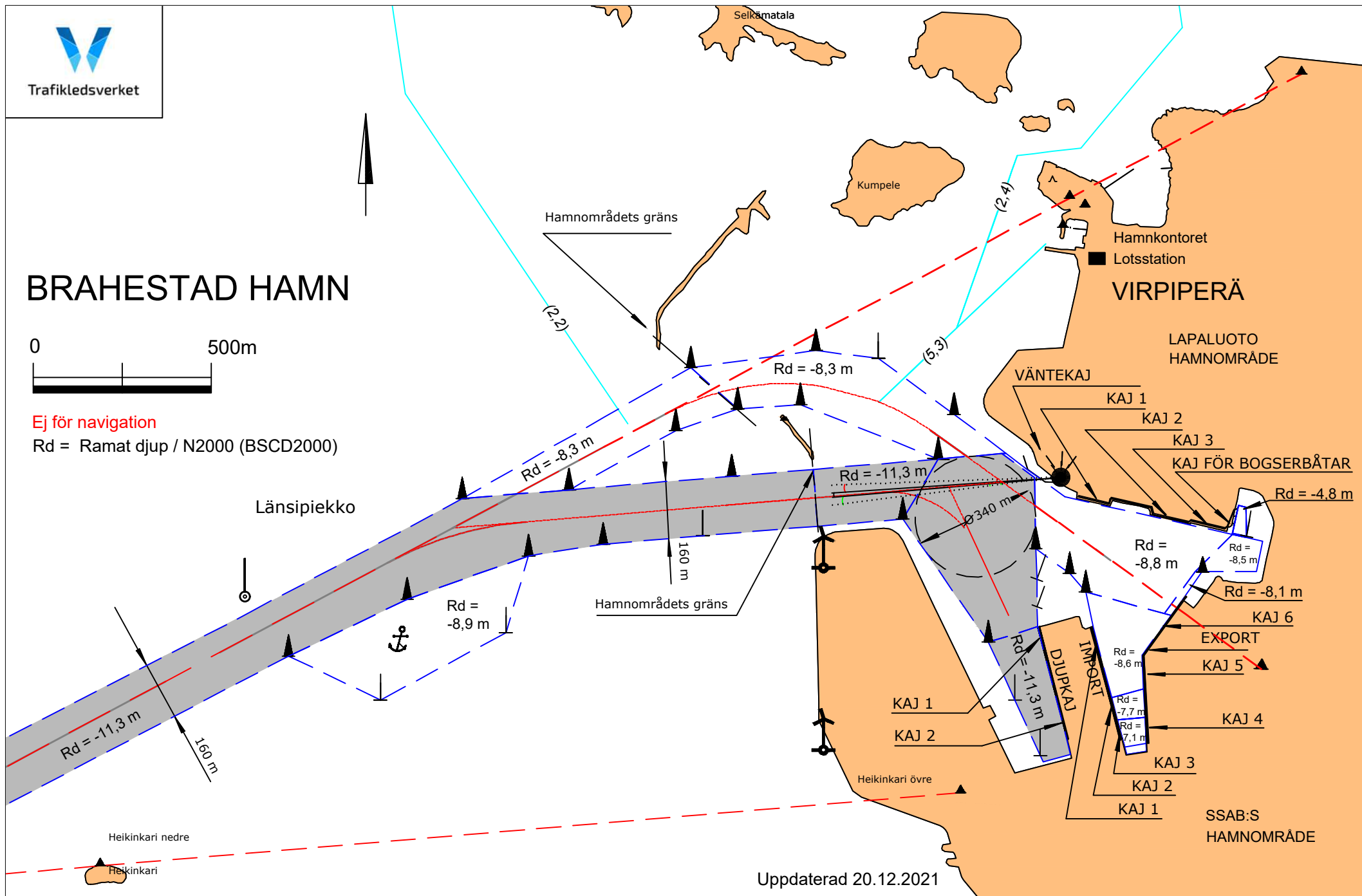
Trafikledsverket

BRAHESTAD HAMN



Ej för navigation

Rd = Ramat djup / N2000 (BSCD2000)



Uppdaterad 20.12.2021