



FARLEDSDATA

Farledsdragning och utmärkning: Den 10,0 m djupa farleden börjar N om Nahkiainen fyr (utanför kartan) och fortsätter i ost-väst-riktning till Brahestads hamn. Avståndet mellan Brahestad fyr (lotsplats) och hamnen är ca 8 km/4 M. Fyra linjer utmärks i en kombination av en fyr, enstavlor, randmärken, bojar och prickar. Lateral utmärkning. Belyst.

Dimensionering: Dimensionerande fartyg: l = 181 m, b = 32,2, t = 10,0 m. Leddjupgående 10,0 m. ramade djup: i angöringen -12,0 m (MW 2000), i inloppet -11,5 m (MW 2005). Minimibredd 160 m. Farleden har två trafikstråk i angöringen och ett trafikstråk i inloppet. Gir-radien i den yttersta kurvan och vid Heikinkari kröken är 1200 meter. Dimensionerande fart i den yttre delen 11knop, i den inre delen 9 knop.

Områden med mötes- och omkörningsförbud: Leden har ett permanent område med mötes- och omkörningsförbud, se noggrannare Bothnia VTS Masters´Guide

<https://tmfg.fi/sv/vts/masters-guide>

Ankringsområde: Farleden har en ankringsplats mellan Heikinkari och vågbrytaren, som kan användas som en väntningsplats på fastisperioden. Isbrytarna använder också platsen till att vänta och vända. Kardinal utmärkning. Ramat djup -9,1 m (MW 2000), sand- och stenbotten. Mittpunkten av ankringsområdet ligger ungefär 200 m av farledens mittlinje.

NAVIGERBARHET

Navigationsförhållanden: Farleden går i öppen sjö och är oskyddad mot alla vindar. Hård vind påverkar navigeringen på hela farleden och i hamnen. Stark vågbildning i angöringen och ända fram till Heikinkari. I angöringen fram till Rm Jaakko kan förekomma kraftigt tvärgående ström speciellt vid sydliga vindar, squat-effekt förekommer i den muddrade delen av farleden från Rm Länsipiekkö till hamnen.

Isförhållanden: Isen är i rörelse mellan angöringen och Heikinkari nästan hela vintern och vallar bildas på området mellan Rm Jaakko och Rm Länsipiekkö. Isen rör sig på hela farledsområdet på våren, hösten och under milda vintrar. Bojar och prickar kan då vara tryckta under isen. Starka västliga vindar skapar ett tjockt bälte av issörja i området mellan Heikinkari och vågbrytaren. Fastisen är oftast 10-80 cm tjock. Hamnen är normalt isfri hela vintern.

REKOMMENDATIONER:

Vind: Kritisk vindhastighet för det dimensionerande fartyget är 15 m/s, riktning NW-NE; för större fartyg 12-15 m/s på öppet vatten, riktning SW-N. I hamnområdet sker samma rekommendationer.

Vindmätare: Vädrät vid kuststationerna, Karlö Marjaniemi, Brahestad Nahkiainen, Kalajoki Ulkokalla.

Vattenståndet: Brahestad mareograf.

TRAFIKSERVICE

Lotsning: E-post: pilotorder.west@finnpilot.fi. Beställ lotsning: www.pilotonline.fi

Tel. +358 (0) 400 907 979, fax +358 (0) 29 52 53012. Lotsplats Brahestad: 64°38,78' N, 24°12,32' O.

Lotsled 6 M. Obs. vintertid eller i dålig väder bör platsen där lots möter överenskommas separat.

VTS: Bothnia VTS, VHF kanal 67. Tel. +358 (0) 20 448 7356. E-post: bothnia.vts@fintraffic.fi

Bogserhjälp: Privata bogserare: Aquila, beställning: tel. +358 10 2190 750 (24 hrs)

jani.hannula@xypilahinaus.fi.

Charlie, beställning: tel. +358 400 588 566. E-post: charlie@c-shipping.se. SSAB Europe Ab tel: +358 20 592 3890

HAMNEN

Kajer: SSAB kajer: Djupkajer, 1 och 2, längd totalt 355 m, ramat djup -11,4 (MW 2017); Import, kajer 1 och 2, längd totalt 270 m; Kajer 4 och 5 längd totalt 263 m; Kaj 6 längd 206 m. Vid kajer 3 och 4 är ramat djup -7,3 m (MW 2005), vid kaj 2 är ramat djup -7,9 m, vid de andra -8,8 m (MW 2005). Lapaluoto kajer: Kaj 1, längd 101 m; Kaj 2, längd 120 m; Kaj 3 längd 100 m; Vänte kaj, längd 60 m, ramat djup -9,0 m (MW 2005); bogseringskaj, ramat djup -5,0 m (MW 2000).

Lastbehandling: SSAB hamn: 1 st. 40 t ja 1 st. 60 t kranar, en mobil kran 100 t kan användas.

Lapaluoto hamn: Mobila kranar max 140 t.

Hamnbassängen: Diameter av svängbassängen 340 m. Förbjudet att använda ankare.

KONTAKTINFORMATION

Brahestad hamn Ab, Lapaluoto

tel: +358 8-227 7555

vardagar kl. 08-16:00

Portövervakning 24h

tel: +358 20 592 2336

Säkerhetspunkt 24h

tel: +358 40 135 6794

Lastningsarbetsledning, Lapaluoto

tel: +358 20 592 3898

SSAB Europe Ab Brahestad

hamn

Mäklare

tel: +358 20 592 3890

Hamnens arbetsledning

tel: +358 20 592 2335



Trafikledsverket



Till Uleåborg

Kustleden Brahestad -
Uleåborg - Kemi

(10,0)

Rd = -12,0 m

Brahestad

Lots
Brahestad

Johan

Jaakko

Länsbiekko

Heikinkari övre
Hamnområdets gräns

Heikinkari nedre

Rd = -11,5 m

Rd = -12,0 m Rd = -11,5 m


Nahkiainen

(10,0)

Kustleden Brahestad -
Uleåborg - Kemi

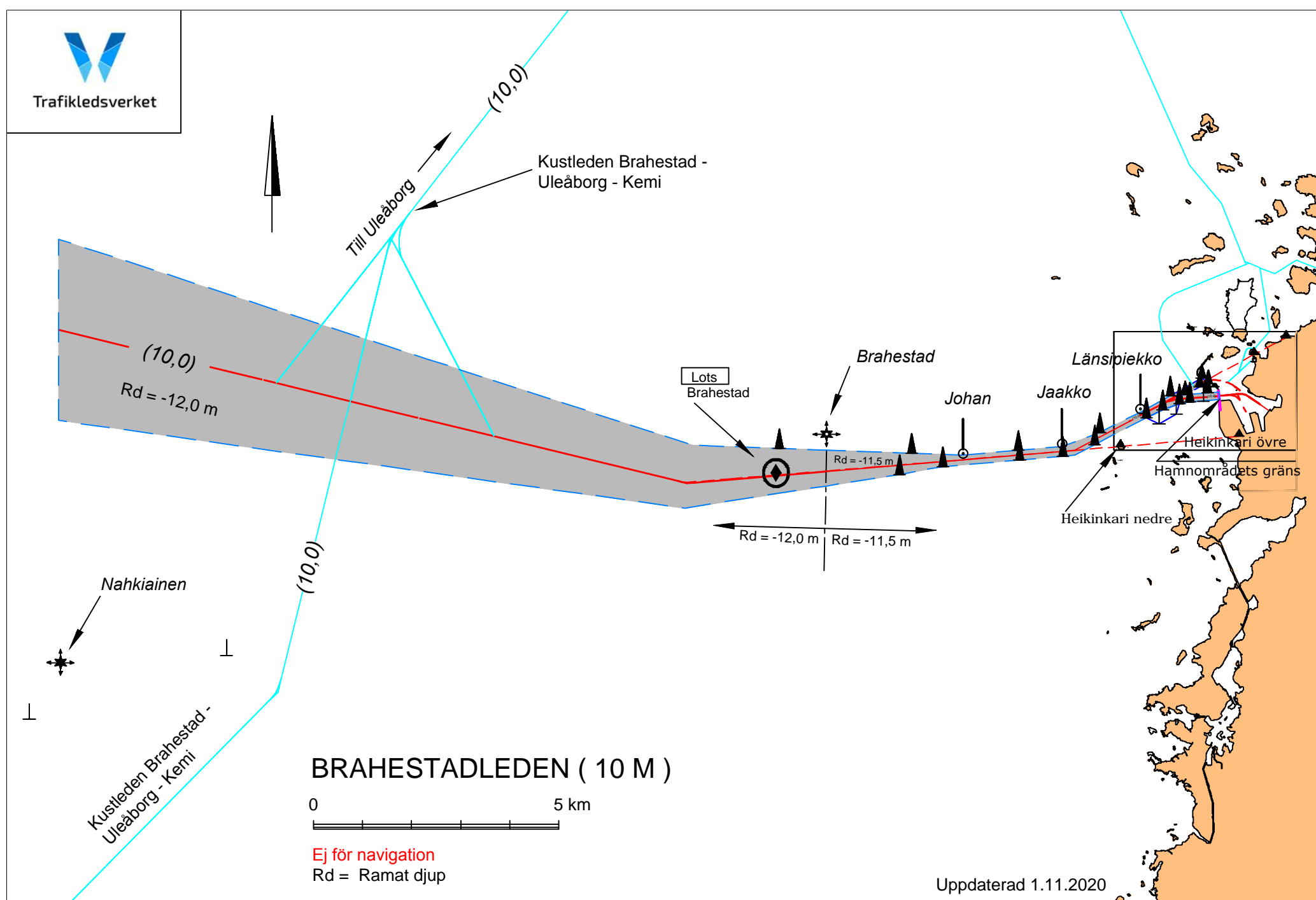
BRAHESTADLEDEN (10 M)

0 5 km



Ej för navigation
Rd = Ramat djup

Uppdaterad 1.11.2020





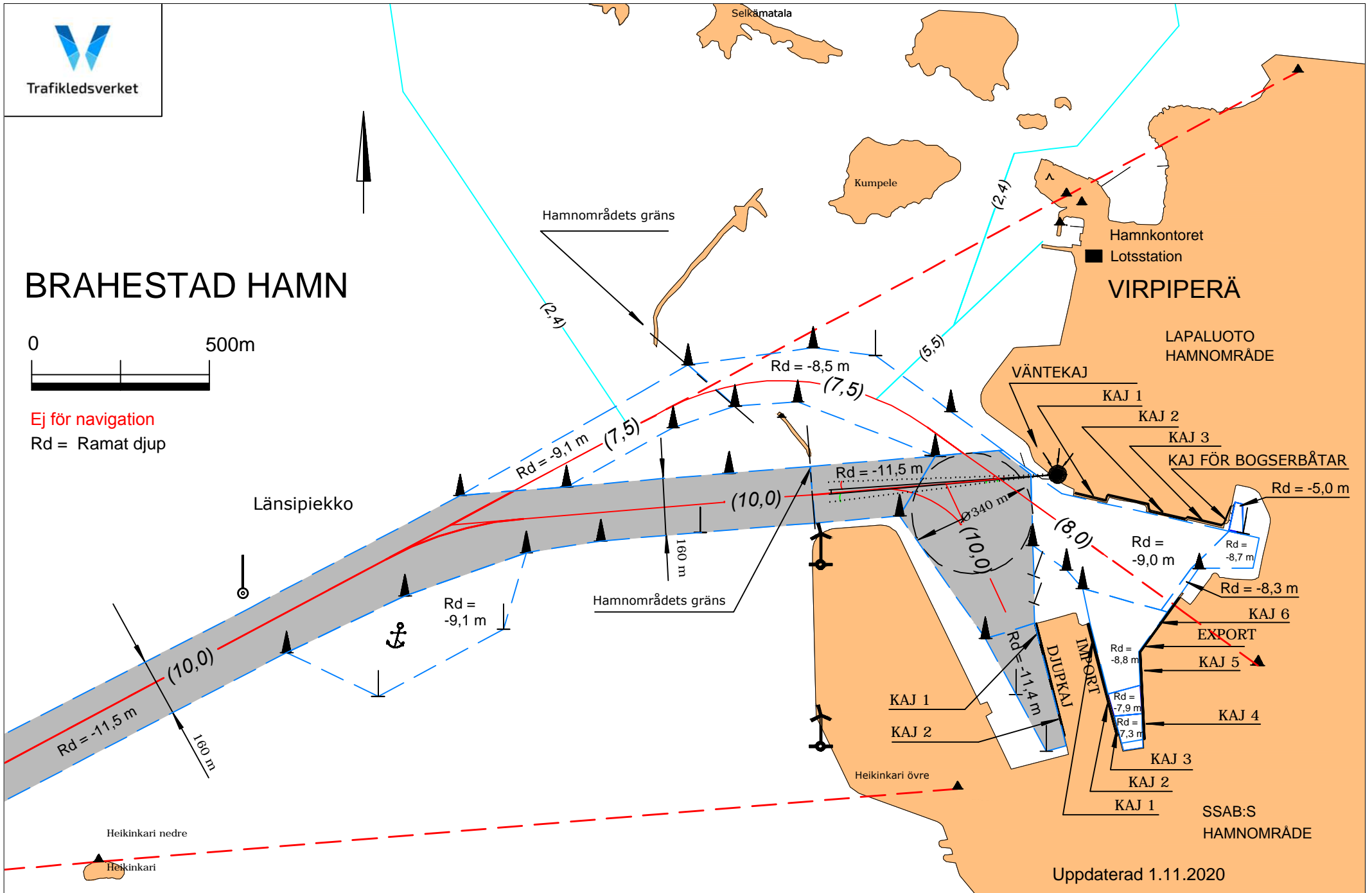
Trafikledsverket

BRAHESTAD HAMN



Ej för navigation

Rd = Ramat djup



Uppdaterad 1.11.2020