



FARLEDSDATA

Farledsdragning och utmärkning: Den 10,0 m djupa farleden börjar NV om Merikallat. Om läget eller förhållandena så kräver kan också användas:

1. S angöring, farledslinjerna i den korsande kustleden Brahestad–Uleåborg–Kemi.
2. N angöring, från Kemi leden, O om Kemi 1 kustleden, Brahestad-Uleåborg-Kemi 8.0 m linjer.
3. N angöring, från Kemi leden, N om Kemi 2 radarmärke kustleden Uleåborg – Kemi 10 m.

Från lotsplatsen vid Oulun portti fortsätter farleden smal och krokig till hamnarna Vihreäsaari och Oritkari. Från Kattilankalla till Uleåborgs hamn är leddjupgående 12,5 m (Uleåborgsleden 12,5 m). Längd ca 64 km/29nm. 10 farledslinjer, av vilka de två yttersta utmärkta med sektorfyrrar, de övriga med enstavlor. Lateralutmärkning. Belyst.

Dimensionering: Dimensionerande fartyg: l = 210 m, b = 30, t = 10,0 m. Leddjupgående 10,0 m, ramade djup: (MW2005) i angöringen -12,0 m, inre delen (MW2018) -14,4 m och -13,7 m. Minimibredd 116 m, girradie 1050 m.

Områden med mötes- och omkörningsförbud: Leden har ett permant område med mötes- och omkörningsförbud, se noggrannare Bothnia VTS Masters ´Guide <https://tmfg.fi/sv/vts/masters-guide>

Fartbegränsningar och rekommendationer: I avsnittet mellan Löyhänmutka och Kotakari gäller en 22 km/n fartbegränsning.

Ankringsområde: Ankringsplats vid Kyrönkari N om farleden ca 3 km före Vihreäsaari hamn, (djupet rd=-14,4 MW 2018 gyttebottnen) samt breddningsområde på högra farledskanten, väst om Kotakari.

NAVIGERBARHET

Navigationsförhållanden: Öppen sjö i angöringen mellan Oulun portti och Kattilankalla; vid SV – NV vind kraftig sjögång. Efter Oulu 3 dämpas sjögången av grund. Mellan Kattilankalla och hamnen skyddas farleden i viss mån av kobbar och skär. Mellan Oulu 5 och Hammasmatala finns en 1,4 km lång och 170 m bred passage. Den sista sträckan från Kyrönkari ankringsplats in till hamn består av en ca 2,5 km lång muddrad farled som är 116 m bred.

Isförhållanden: På förvintern är isen i rörelse i hela farledsområdet, vallar förekommer i regel ytter om Oulu 3. Bojar och prickar kan då vara tryckta under isen ända fram till Kattilankalla. Anm. Området mellan hamnen och Oulu 3 är täckt med ca 50-80 cm tjock fastis från januari till april. Varmvattenutsläpp underlättar isförhållandena i Oritkari hamn.

Isförhålladerna gör att även 10,0 m farledslinjen för Brahestad-Uleåborg-Kemi, V om Karlö.

REKOMMENDATIONER

Fart: Fartyg med ett djupgående som överstiger 8 m bör ta hänsyn till bottensuget mellan Liberta och Hammasmatala. Mellan Oulu 4 och Hammasmatala, där en fart på max. 10 knop rekommenderas; dimensionerande fart 13,0 knop (Rd = 12,0 m MW 2005).

Vindmätare: Vädrät vid kuststationerna, Karlö Marjaniemi, Uleåborg Vihreäsaari, fyren Kemi 1.

Vattenståndsmätare: Uleåborg mareograf, Uleåborg – Toppilasundet

TRAFIKSERVICE

Lotsning:e-post: pilotorder.west@finnpilot.fi. Beställ lotsning: www.pilotonline.fi

Tel. +358 (0) 400 907 979, fax +358 (0) 29 52 53012. Lotsplatser Uleåborg N 65°11,52', 24°20,57', Uleåborg S 65°07.14' 24°16,57'. Lotsled 58/70 km. Anm. Vintertid och vid dålig sikt bör platsen där lots möter överenskommas.

VTS: Bothnia VTS, VHF kanal 67. Tel. +358 (0) 20 448 7356. E-post: bothnia.vts@fintraffic.fi

Bogserhjälp: Tuura, 3 x 883 kW. R-Towing Ab.

Beställning: +358 400 256517 eller +358 400 382652, VHF 12/67

HAMNEN

Kajer: Vihreäsaari hamn: oljekaj, 301 längd 72 m, bulkkaj, 303, 302, längd 150 m, båda med leddjupgåendet 10,0 m, hamnbassängen, (Rd=-11,5, Rd=-7,1 m). Oritkari hamn: Huvudkajen, 103 längd 343 m, leddjupgående 9,0 m, ro-ro-ramp 102; Norra kajen, 101 längd 160, leddjupgående 10,0 m, ro-ro-ramp; Kemikaliekaj 1, 204, längd 162 m, leddjupgående 7,5 m; Kemikaliekaj 2, 203, längd 70 m, leddjupgående 10,0 m.

Västra kajen: kajplats 2, 105, längd 290, leddjupgående 12,5 m

Nuottasaarikajen: kajplatserna 1,2 och 3, 202 , 201, längd 320 m, leddjupgående 6,4 m.

Hamnbassäng: Vihreäsaari hamn: svängbassängens diameter 200 m. Oritkari hamn: svängbassängens diameter 320 m, bruk av ankare tillåten.

Kontakt:

Uleåborg hamn Ab

hamndirektör Marko Mykkänen

trafikchef Sampo Kananen

mobil 044 703 2753

mobil 044 703 2750

mobil 044 703 2751

fax 08 – 557 2040



Trafikledsverket

Brahestad - Uleåborg -
Kemi kustfarled (8,0 m)

Uleåborgsleden (12,5 m)

Uleåborgsleden (10 M)
(Uleåborg angöring - Oulu 1)

Uleåborg - Kemileden
(10 m)

Rd = -12,0 m
MW 2005

(10,0)

Lots
Uleåborg N

(8,0)

Oulu 1

Oulu 2

Oulu 3

Oulu 4

Oulu 5

Uleåborgsleden (10 M)
(Oulu 1 - Hanhikari)

Hammamatala

Kattilankalla

Hiuvet

Hanhikari

22
Kn/h

Lots
Uleåborg S

(10,0)

Välimatala

Liberta

Rd = -12,0 m
MW 2005

Rd = -14,4 m
MW 2018

22
Kn/h

(9,5)

Uleåborgsleden (12,5 m)

Hännområdets
gräns

Merikallat

Till Brahestad

Marjaniemi

Karlö

Kyrönkari

Uleåborg

Brahestad - Uleåborg -
Kemi kustfarled (10,0 m)

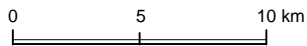
Rd = -14,4 m
MW 2018

Rd = -13,7 m
MW 2018

Oulunsalo

(10,0)

ULEÅBORGSLEDEN 10,0 M

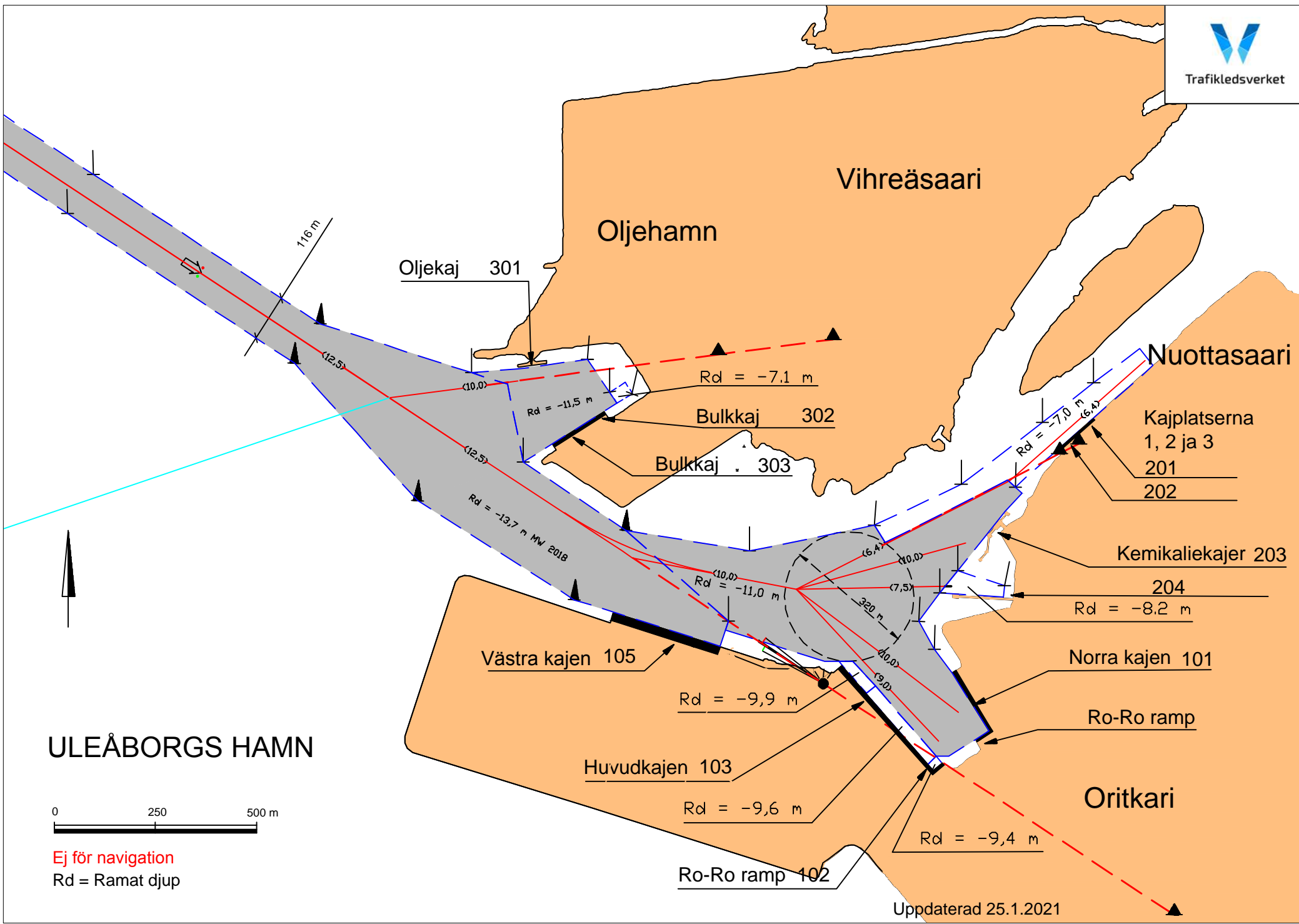


Ej för navigation
Rd = Ramat djup

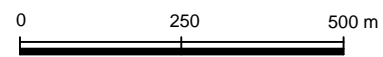
Uppdaterad 25.1.2021



Trafikledsverket



ULEÅBORGS HAMN



Ej för navigation
 Rd = Ramat djup

Uppdaterad 25.1.2021