



Trafikledsverket

FARLEDSKORT

TAHKOLUOTO 15,3 M FARLED, BJÖRNEBORG

21.1.2021

UPPGIFTER OM FARLEDEN

Sträckning och utmärkning: Farleden börjar norr om Björneborgs fyr och fortsätter i nordvästlig-sydostlig riktning fram till Kissahauta och därifrån en kort sträcka fram till djuphamnen. Längd ca 13 km/7 nm. Två linjer, den yttre utmärkt med enslinjetavlor. Lateralutmärkning. Belyst.

Dimensionering: Dimensionerande fartyg: torrlastfartyg, l = 260 m (maximum 300 m), b = 40 m (max. 48 m), t = 15,3 m. Leddjupgående 15,3 m. Ramade djup (MW80): i den yttre delen – 18,2 m, från Haminakari till Kissahauta – 17,7 m och i hamnen – 17,5 m. Farledens minimibredd 200 m, inom hamnområdet 150 m. Dimensionerande hastighet beräknad med sättning p.g.a. fart (squat) i farledens inre del 14 knop.

Ankringsområden och övriga specialområden: I den yttre delen av farleden finns en ankarplats nordost om randmärket Annabella. Kardinalutmärkning. I farledens inre del kan man ankra utanför hamnen i Kissahauta området (fungerar också som svängbassäng).

NAVIGERBARHET

Navigationsförhållanden: Farleden ligger i öppen sjö och är oskyddad ända fram till hamnen; i synnerhet vid vindar från SW – N kan sjögången vara kraftig. Varning för grunden öster och söder om Björneborgs fyr. Framför hamnen har byggts en s.k. bottenvågbrytare av muddermassa; vågbrytarens rygg höjer sig till ca 3 m under vattenytan.

Isförhållanden: I farleden förekommer fast is endast under mycket hårda vintrar. Under normala vintrar är isarna i farleden rörliga hela vintern. Vid västliga vindar packas isen i farleden; vid östliga vindar kan farleden vara isfri. När isarna är i rörelse kan bojarna tidvis hamna under isen och lysbojarnas ljusapparat kan vara skadad.

TRAFIKSERVICE

Lotsning: E-post: pilotorder.west@finnpilot.fi. Beställningsblankett www.pilotorder.fi
Telefon: +358 (0) 400 907979, fax: +358 (0) 29 5253012. Lotsplats 61°33,5', 21°16' (utanför kartan).
Lotsled 9 nm. Anm. vintertid eller vid dåligt väder bör platsen där lots möter överenskommas.

VTS: West Coast VTS, VHF kanal 9; tfn +358 (0) 20 448 6645
e-post: westcoast.vts@fintraffic.fi

Bogserbåtar: Beställningar per tfn +358 400 591 560. Den första bogserbåten ska beställas 2 h, den andra 4 h i förväg.

HAMNEN

Kajer: *Djuphamnen:* kaj, längd 450 m, leddjupgående – 15,3 m, ramat djup – 17,5 m. *Olje- och kolhamnen:* Oljekaj och kolkaj, leddjupgående -10,0 m, ramat djup – 11,5 m.

Lasthantering: I djuphamnen pålastare 1500 t/h, kranar 32 t och 40 t.

Hamnbassäng: Svängbassängens diameter 900 m.

KONTAKTINFORMATION

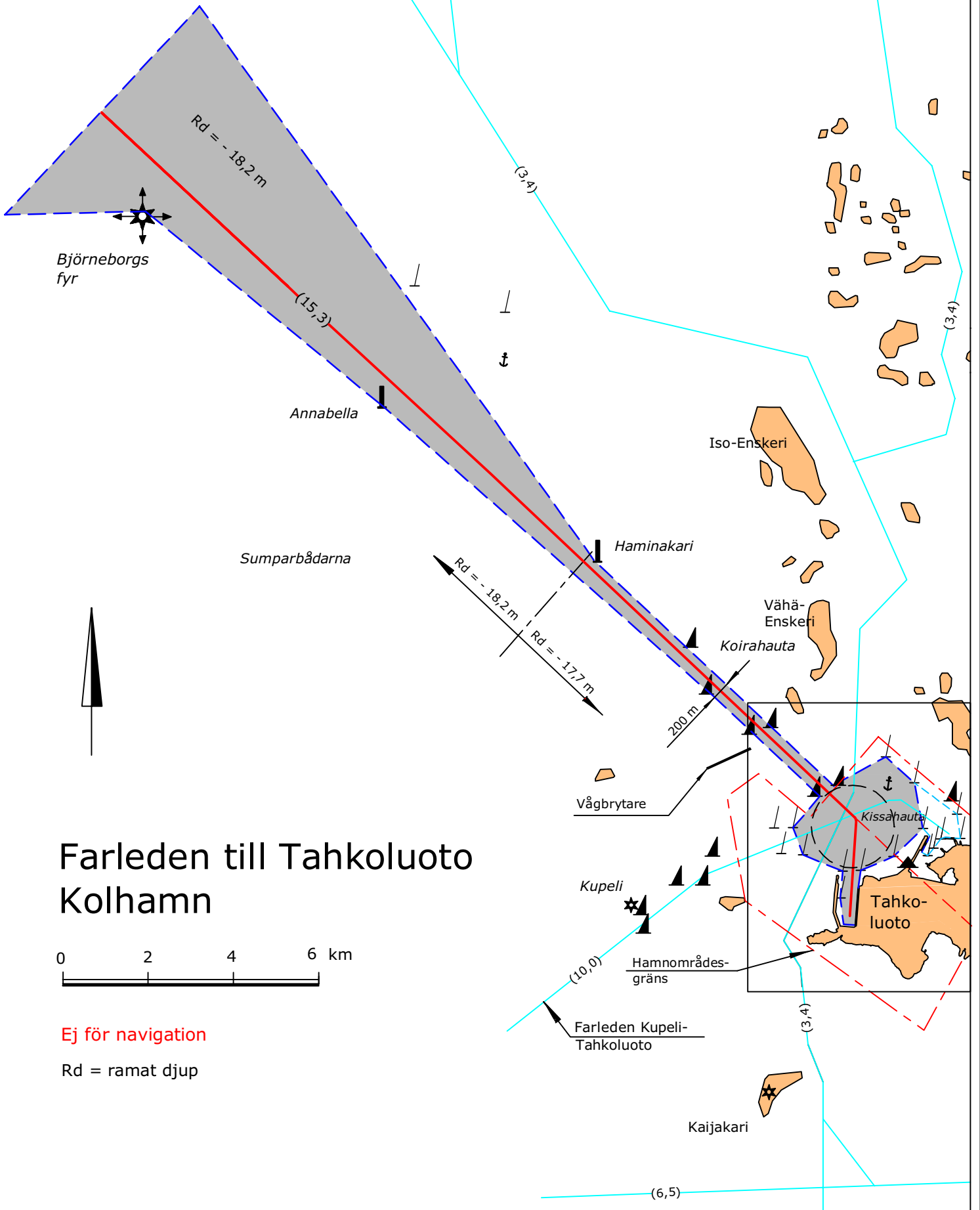
Björneborgs hamn ab, Björneborg

e-post: info.port@portofpori.fi


VD Vesa Mäkilä; tfn 044 702 2601, e-post: vesa.makila@portofpori.fi

Pekka Friman; tfn 044 701 2633, e-post: pekka.friman@portofpori.fi

Hamnövervakning 24 h; tfn 044 701 2623, e-post: valvojat.satama@portofpori.fi

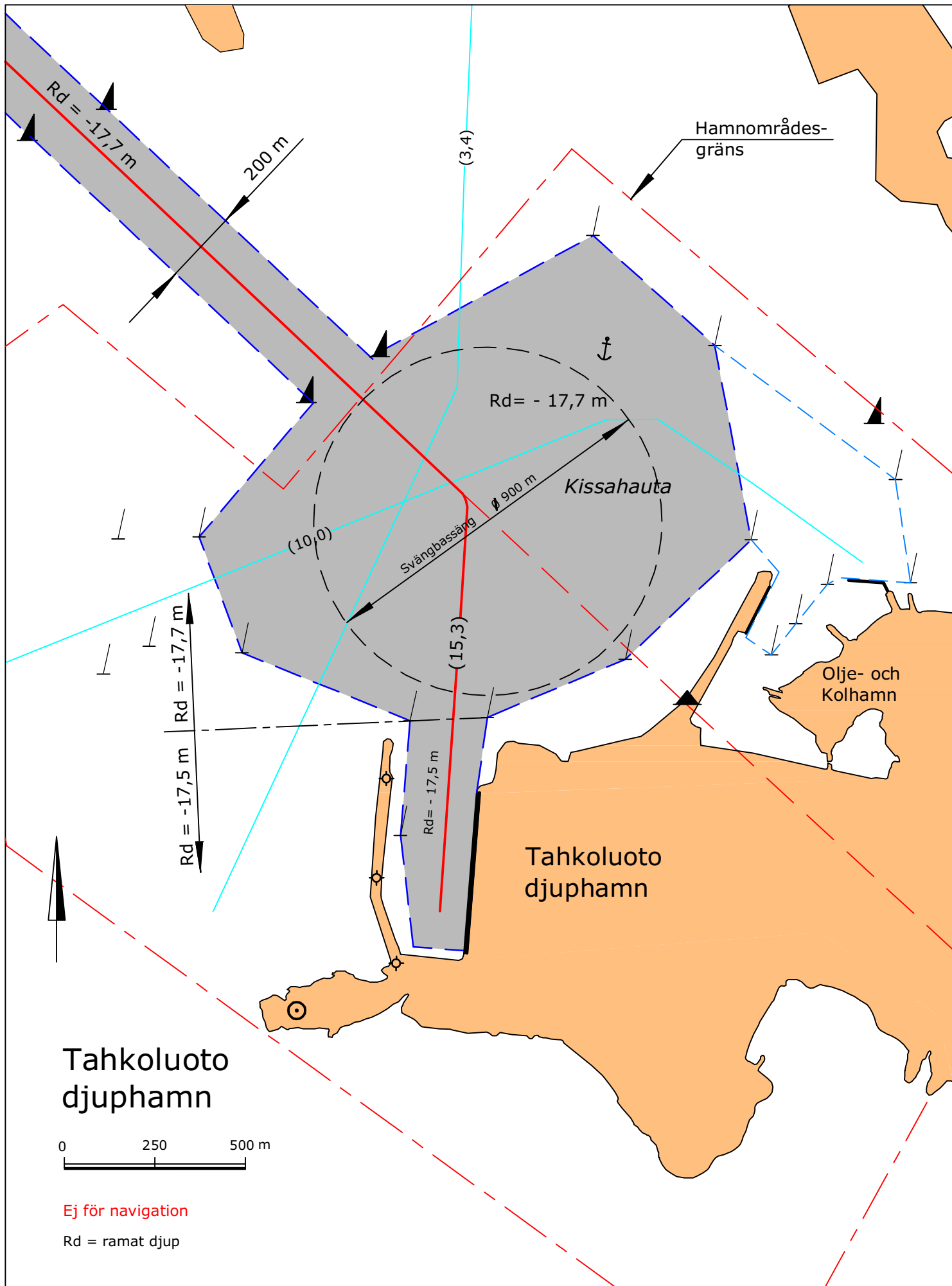


Farleden till Tahkoluoto Kolhamn



Ej för navigation

Rd = ramat djup



$Rd = -17,7\text{ m}$

200 m

Hamnområdesgräns

$Rd = -17,7\text{ m}$

Kissahauta

Svängbassäng $\varnothing 900\text{ m}$

$(10,0)$

$(15,3)$

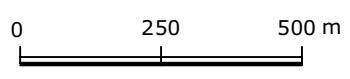
Olje- och Kolhamn

Tahkoluoto djuphamn

$Rd = -17,7\text{ m}$
 $Rd = -17,5\text{ m}$

$Rd = -17,5\text{ m}$

Tahkoluoto djuphamn



Ej för navigation
Rd = ramat djup