



Trafikledsverket

FARLEDSKORT
KASKÖLEDEN (9,0 m)

7.6.2021

FARLEDSDATA

Farledsdragning och utmärkning: Leden börjar från lotsplatsen, ca 5 M SV om Sälgrunds sydspets och fortsätter till Kaskö djuphamn. Ledens längd ca 15 km/8 M. 4 linjer utmärkta med enstavlor. Lateralutmärkning. Belyst.

Dimensionering: Dimensionerande fartyg: l = 185 m, b = 30 m, t = 9,0 m. Leddjupgående 9,0 m, ramat djup (MW 2000) i yttre delen -11,0 m, i inre delen och hamnbassängen -10,2 m. Minimibredd 100 m, girradie 1100 m. Dimensionerande fart vid grunden i yttre delen 12 knop, på hamnlinjen i inre delen 9 knop.

Områden med mötes- och omkörningsförbud: Leden har ett permanent område med mötes- och omkörningsförbud, se noggrannare West Coast VTS Master´s Guide <https://tmfg.fi/sv/vts/masters-guide>

Ankringsområden etc.: I yttre delen ett område ca 0,5 M V om lysbojen Västra Mössbådan, i inre delen ett område O om Sälgrund i början av hamnlinjen (för passage och kortvarig ankring).

NAVIGERBARHET

Navigationsförhållanden: Ledens yttre del, från lotsplatsen till Sälgrunds sydspets, är öppen sjö och känslig för vindar från syd, väst och nord. I synnerhet kraftiga sydliga och västliga vindar kan försvåra navigeringen. Från Sälgrund fortsätter leden in till djuphamnen i skydd av grund, holmar och fastland.

Isförhållanden: I yttre delen av leden är isen i rörelse. Under kalla vintrar sträcker sig istäcket långt ut till havs. I synnerhet mellan lysbojarna Orion och Rasken skapar sydliga och västliga vindar svårforcerade vallar. Bojarna och prickarna kan då vara tryckta under isen.

REKOMMENDATIONER

Vindförhållanden: Kritisk vindhastighet ca 10 m/s för dimensionerande fartyg i öppet vatten.

Vindmätare: Vädret vid kuststationerna: Kristinestads fyr
Vattenståndet: Kaskö mareograf.

TRAFIKSERVICE

Lotsbeställning: E-post pilotorder.west@finnpilot.fi. Beställ lotsning: www.pilotonline.fi Tel. +358 (0) 400 907 979, fax +358 (0) 29 52 53012. Lotsplats Kaskö: 62°15,51' N, 21°05,11' O. Lotsled 8 M.
Obs! Vintertid och i dåligt väder bör platsen där lots möter överenskommas separat.

VTS: West Coast VTS, VHF kanal 9. Tel. +358 204 48 6645.

E-post: westcoast.vts@fintraffic.fi

Bogserhjälp: Beställs av skeppsmäklaren tel. +358 6 280 2222.

HAMNEN

Kajer: Djuphamnen: kaj 1-5, längd 500 m, ramat djup -10,2 m. Dykdalbskajen 6, längd 160 m, ro-ro kaj, ramat djup -8,8 m. Kaj 7, längd 165 m, ramat djup -10,2 m.
Ro-Ro, kemikaliekaj: kaj 8, längd 125 m, ramat djup -10,2 m, max. fartygslängd 120 m.
Yttre hamnen: yttre kaj, längd 100 m, ramat djup -8,0 m.

Hamnbassäng: Djuphamnen: svängcirkelns diameter 270 m, tillåtet att använda ankare.

Kontakt:

Kaskö hamn

Fax +358 6 220 7300

VD Patrik Hellman

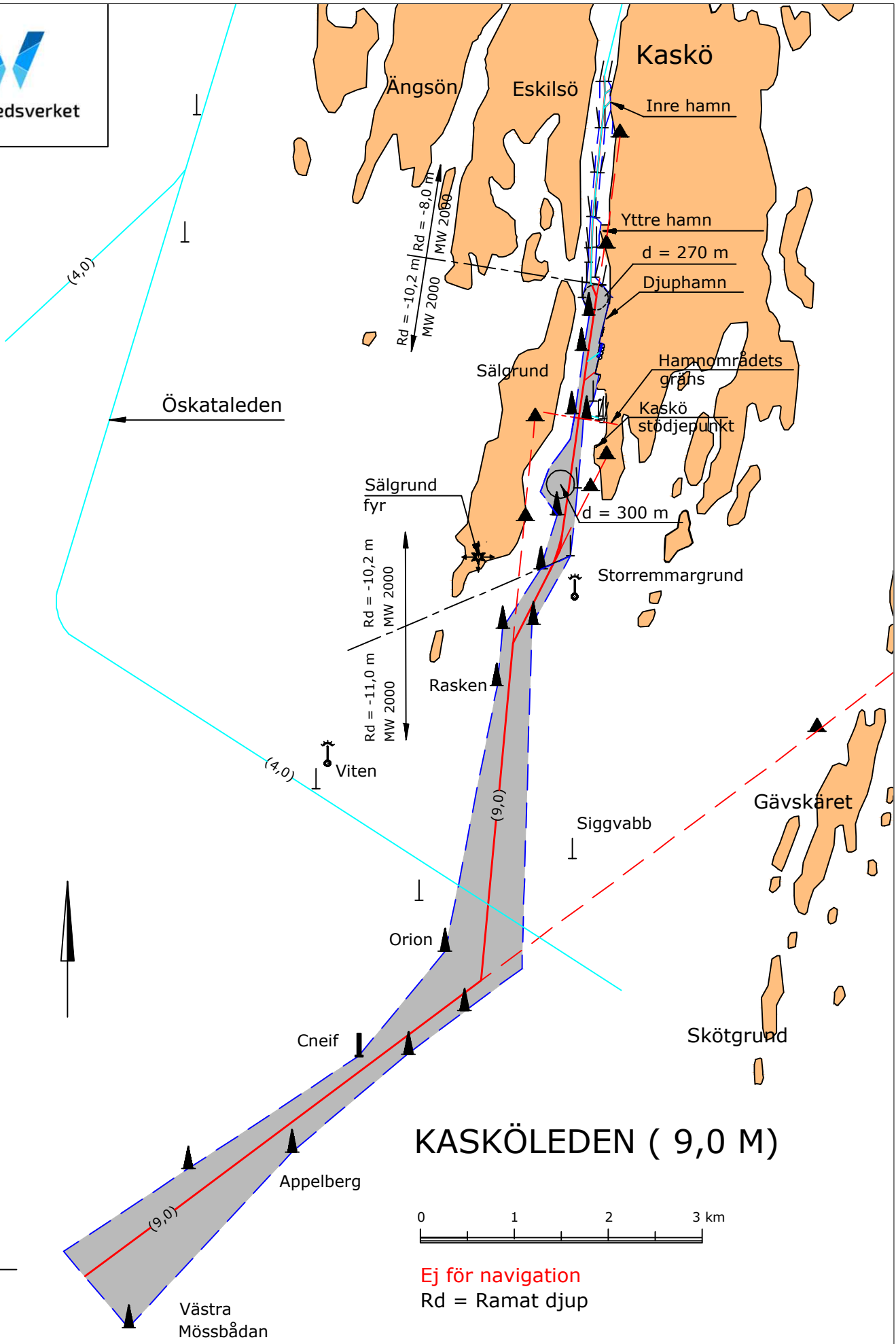
Tel. +358 (0)503430676

hamnservice / www.portofkaskinen.fi

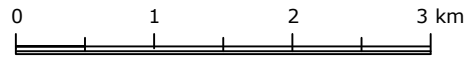
Tel. +358 (0)40 615 2848



Trafikledsverket



KASKÖLEDEN (9,0 M)



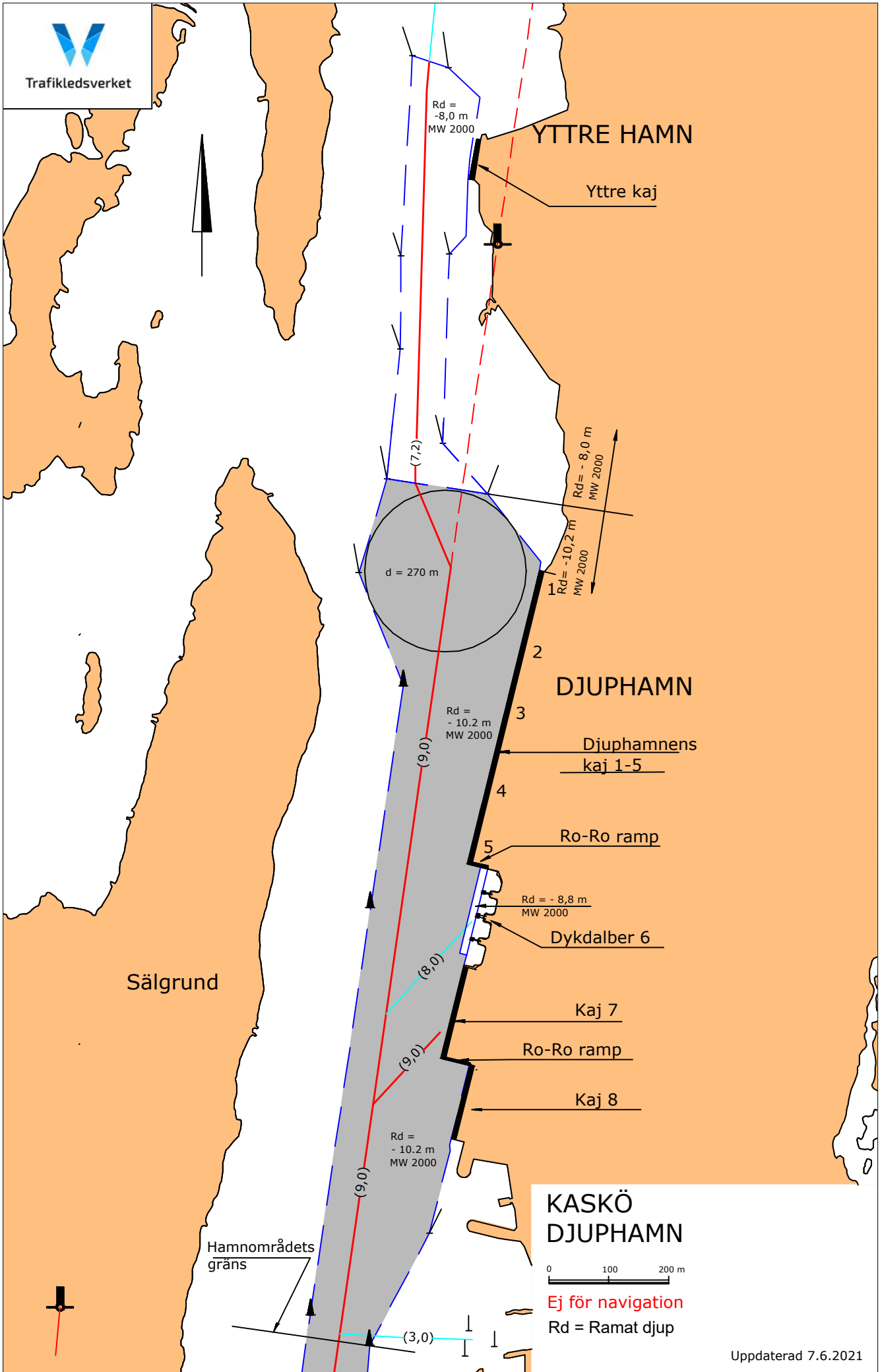
Ej för navigation
 Rd = Ramat djup

Lots
 Kaskö


Uppdaterad 7.6.2021



Trafikledsverket



KASKÖ DJUPHAMN



Ej för navigation
Rd = Ramat djup

Uppdaterad 7.6.2021