



Trafikledsverket

FARLEDSKORT
STUBBEN-MUNSALA FARLED

4.11.2022
N2000 (BSCD2000)

FARLEDSDATA

Farledsdragning och utmärkning: Farleden börjar N-sidan om Stubbens fyr – Kanäs oljehamn. Längd ca 33 km/18nm. Sju linjer utmärkta med enstavlor. Kardinalutmärkning till V på Jöusan, från Jöusan till hamnen lateralutmärkning. Obelyst.

Dimensionering: Dimensionerande fartyg: m/t Angeles B. (e. Tebo Olympia) 11 474 dwt l = 141 m, b = 21 m, t = 7,0 m. Dimensionerat djupgående 7,0 m. Ramat djup i farleden –8,3 m, i hamnbassängen –7,8 m. Minimibredd 324 m, girradie 825 och 1350 m. Dimensionerande fart i den yttre delen 10 knop.

Obs. Referensnivå för djupuppgifter är N2000 (Baltic Sea Chart Datum 2000 / BSCD2000).

<https://www.traficom.fi/sv/transport/sjofart/farleds-och-sjokortsreformen-n2000>

Ankringsområden etc.: -

NAVIGERBARHET

Navigationsförhållanden: Farleden går oskyddad från Stubben fyr ända fram till Jöusan. I synnerhet vid hård V-N vind är sjögången kraftig.

Isförhållanden: På förvintertid är isfälten i rörelse ytter om Jöusan. Prickarna kan då vara tryckta under isen. Under kalla vintrar sträcker sig den fasta isen långt ut till havs.

REKOMMENDATIONER

Vindförhållanden: Rekommendationerna fartygsspecifika, vindhastigheter som överstiger 10 m/s försvårar navigeringen.

Vindmätare: Vädret vid kuststationerna, Jakobstad Kallan.

Vattenståndet: Jakobstad mareograf

TRAFIKSERVICE

Lotsbeställning: E-post pilotorder.west@finnpilot.fi . Beställ lotsning: www.pilotonline.fi
Tel. +358 (0) 400 907 979, fax +358 (0) 29 52 53012. Lotsplats Jakobstad: 63°44,51' N, 22°28,49' O.
Anm. Vintertid och i dåligt väder bör platsen där lots möter överenskommas separat.

VTS: Farleden övervakas inte av VTS. Bothnia VTS, Vasa Tel. +358 20 448 7356.

E-post: bothnia.vts@fintraffic.fi

Bogserhjälp: Privata bogserare, beställs av mäklaren.

HAMNEN

Kajer: Oljekaj, ramat djup 7,8 m.

Lasthantering: Lyftkran 5t /m.

Hamnbassänger: Svängcirkelns diameter ca 450 m.

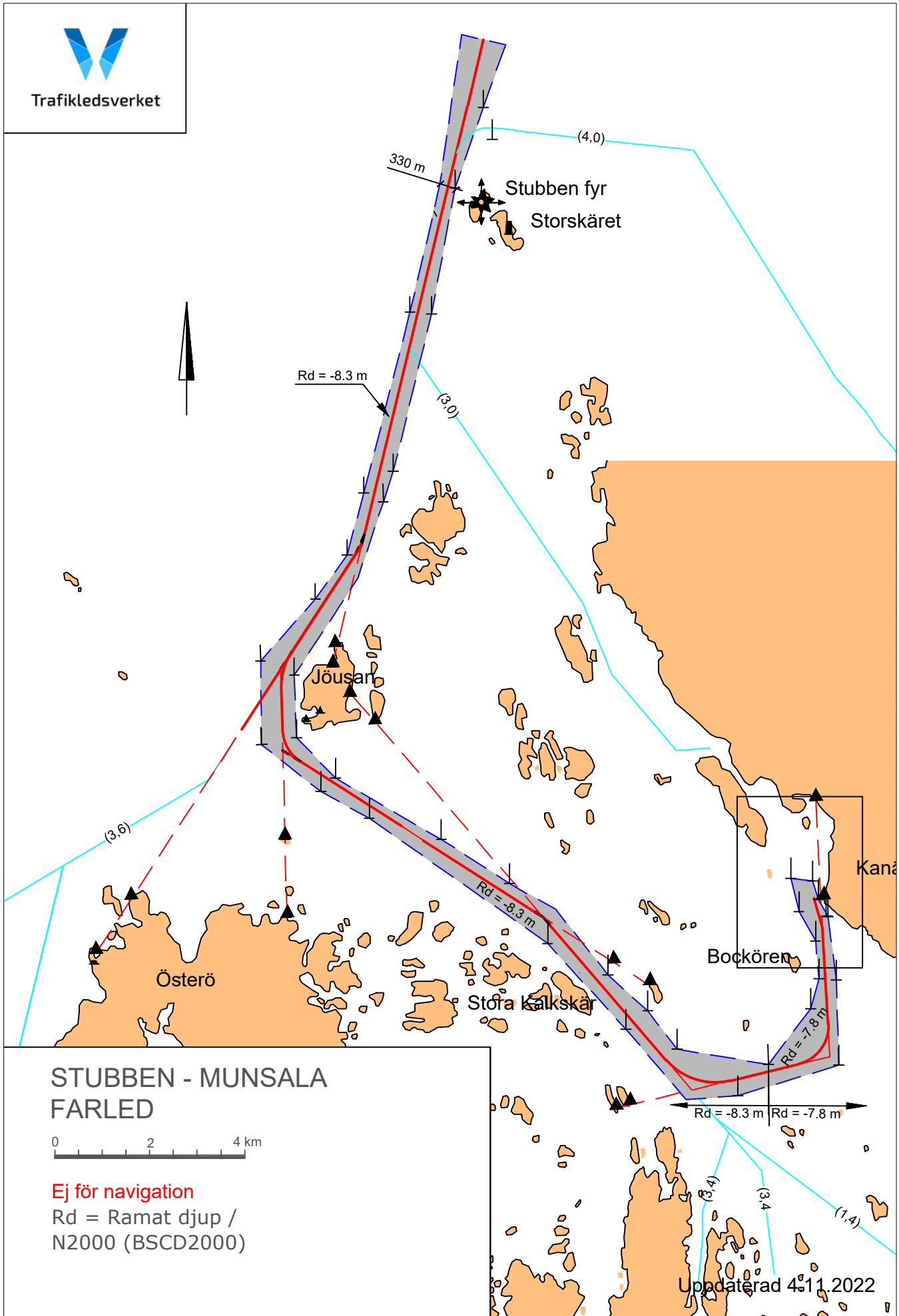
Kontakt information:

Kanäs oljehamn
Oljehamnsvägen 120
66970 Hirvlax

Terminalchef Johan Österbacka
Tel. 06-764 5261, 050-529 6622
johan.osterbacka@nykarleby.fi



Trafikledsverket



STUBBEN - MUNSALA FARLED

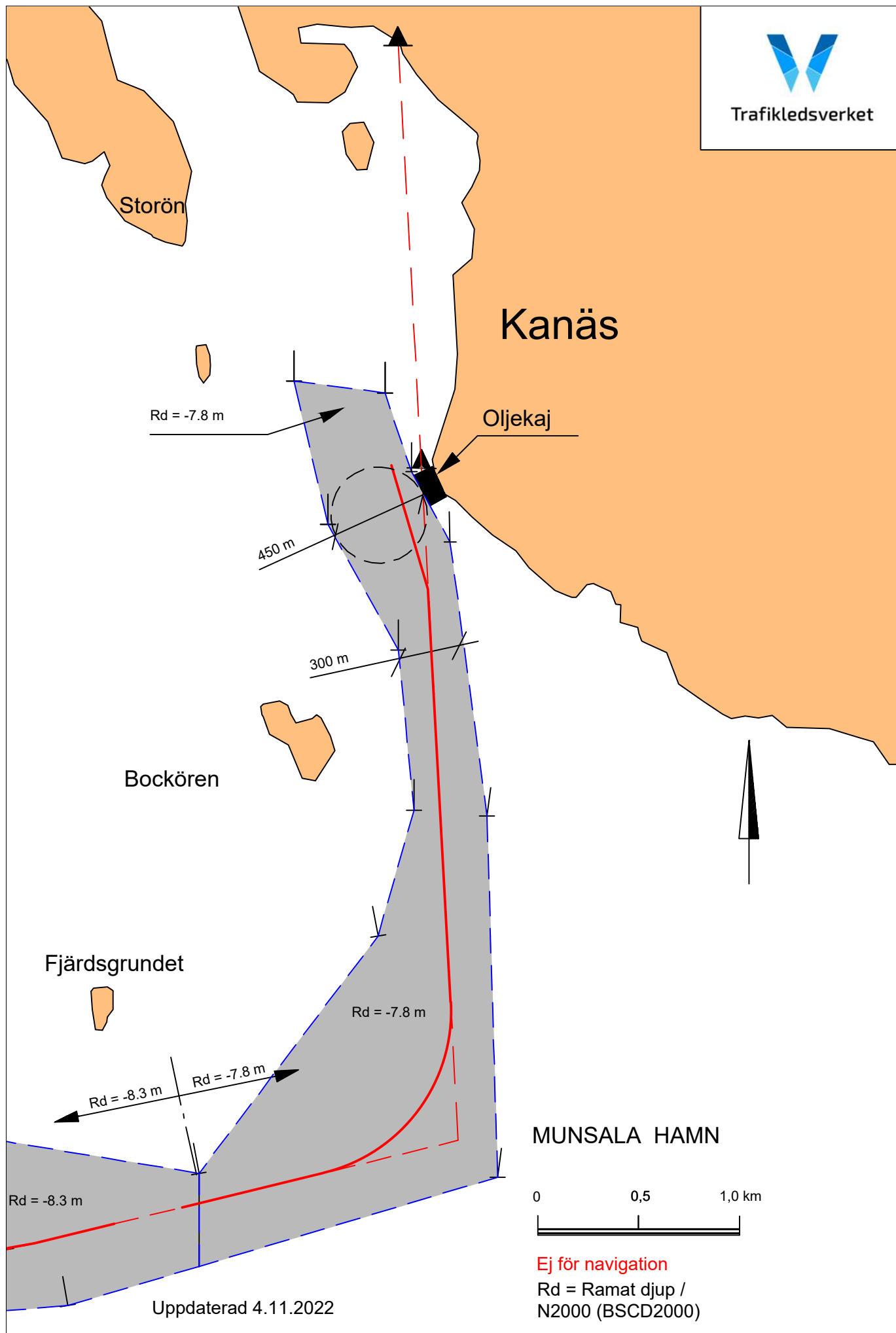
0 2 4 km

Ej för navigation
Rd = Ramat djup /
N2000 (BSCD2000)

Uppdaterad 4/11/2022



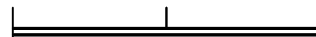
Trafikledsverket



Uppdaterad 4.11.2022

MUNSALA HAMN

0 0,5 1,0 km



Ej för navigation

Rd = Ramat djup /
N2000 (BSCD2000)