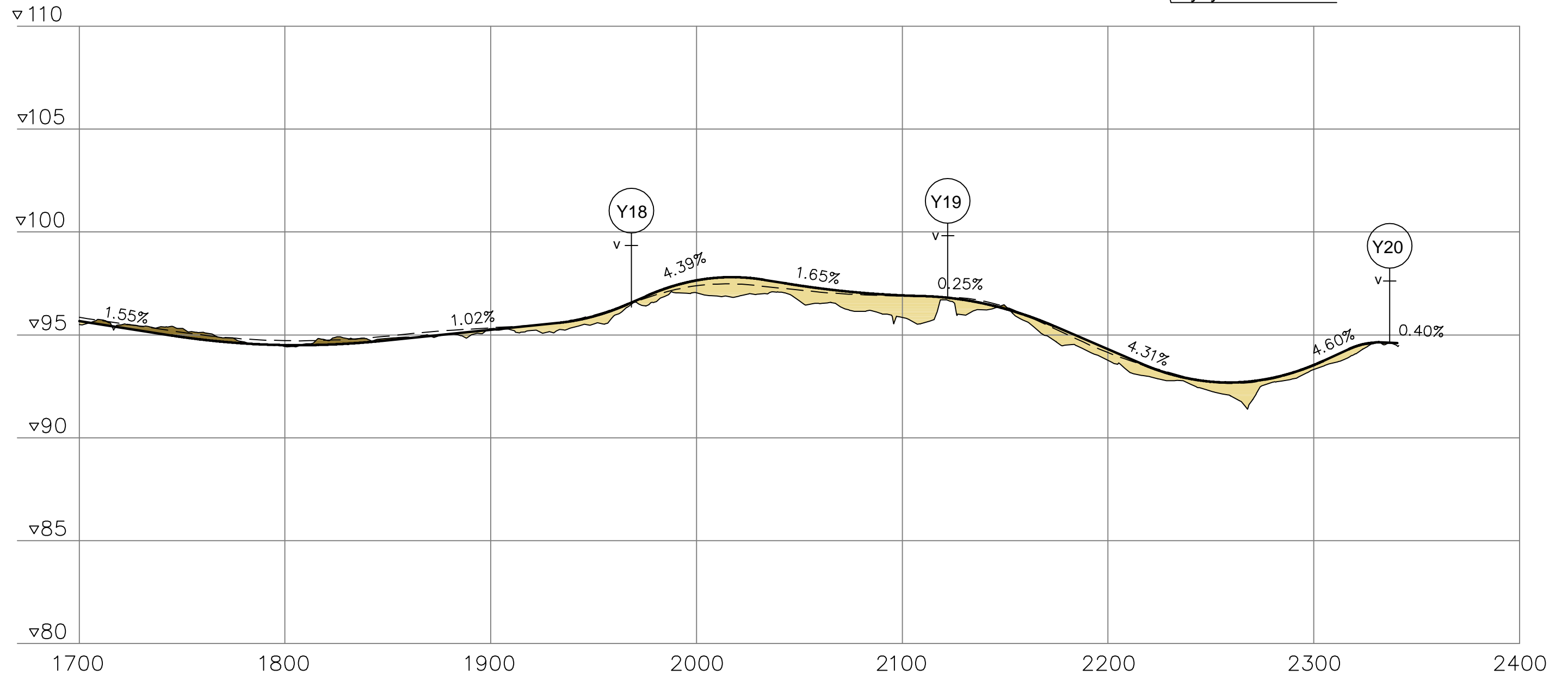
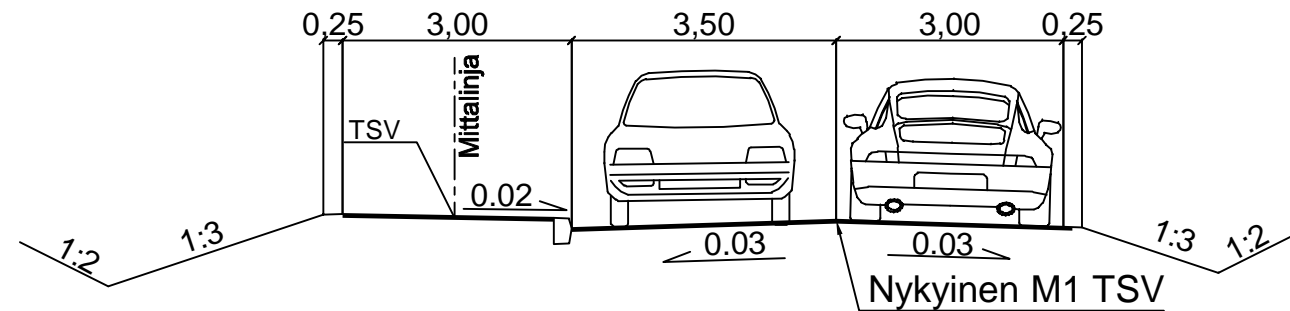
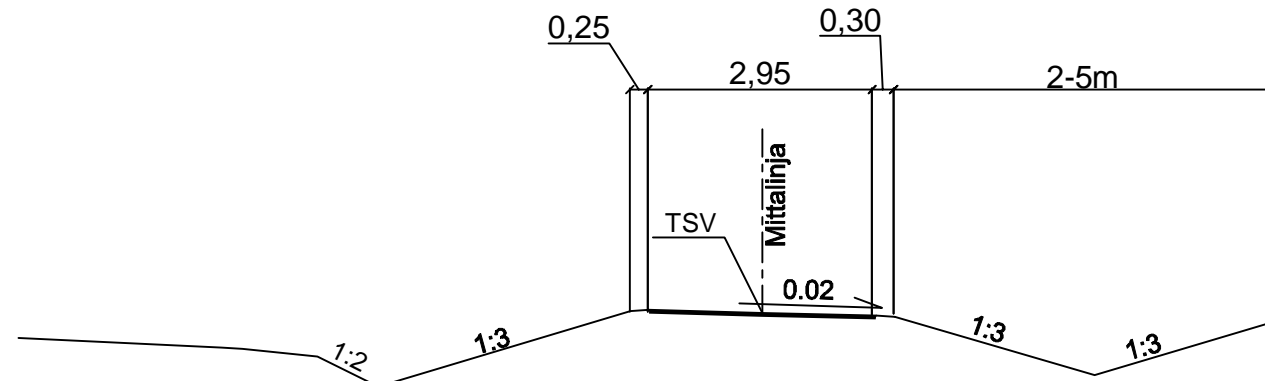


J1 plv 0-1300 ja 1500-2060

3,50 / 3,0 AB

J1 korotettu osuus plv  
2060-2340



1:2000

50m

150m

250 m

Merkki/Bet.	Muutos/Ändring	Pvm./Dat.	Suunn./Plan	Tark./Gransk.
	Laukaan kunta		<b>AFRY</b>	
Pvm./Dat.	ARI HEIKKINEN	Pvm./Dat.	JARMO TOIKKA	Pvm./Dat.
25.9.2020		25.9.2020		25.9.2020
			R. VÄYRYNEN	

<b>A</b>	Lisätty tyypipoikkileikkaus	20.4.2021	Riina Väyrynen
<b>Merkki</b>	<b>Muutos</b>	<b>Pvm</b>	<b>Suunn.</b>
Koordinaattijärjestelmä Kordinatsystem Korkeusjärjestelmä Höjdsystem	Maantien 16728 (Kantolantie) jalankulku- ja pyöräilyväylä välillä Kuhankosken sotilasvirkatalo-Vihtavuorentie, Tiesuunnitelma, Laukaa		
Tierekisteritunnus 16728 1 0 - 16728 1 2345	Pituusleikkaus J1 plv 1800-2350	Mittakaava/Skala 1:2000/1:200	Piir.nro/Ritn.nr. 5T-2