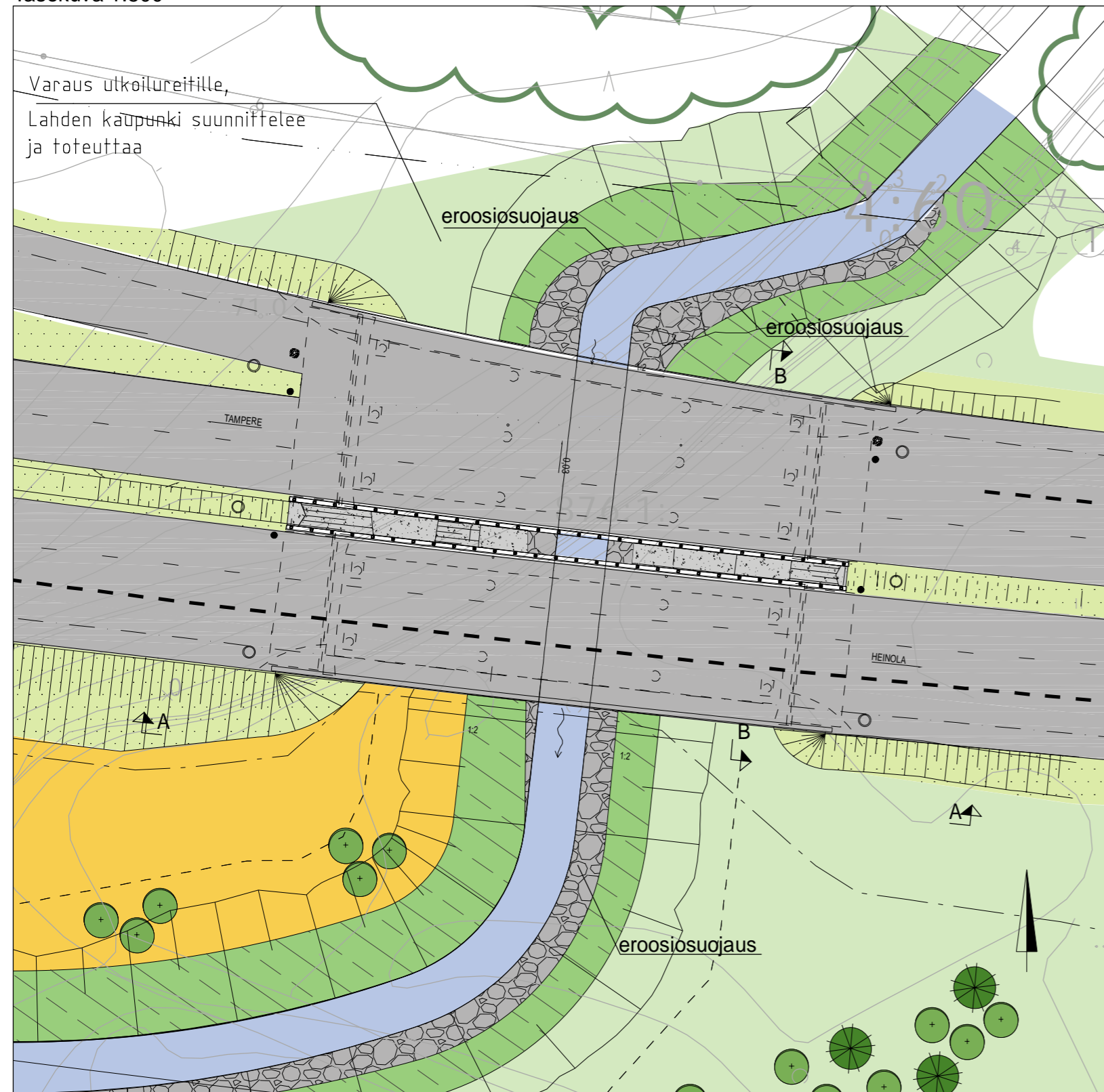
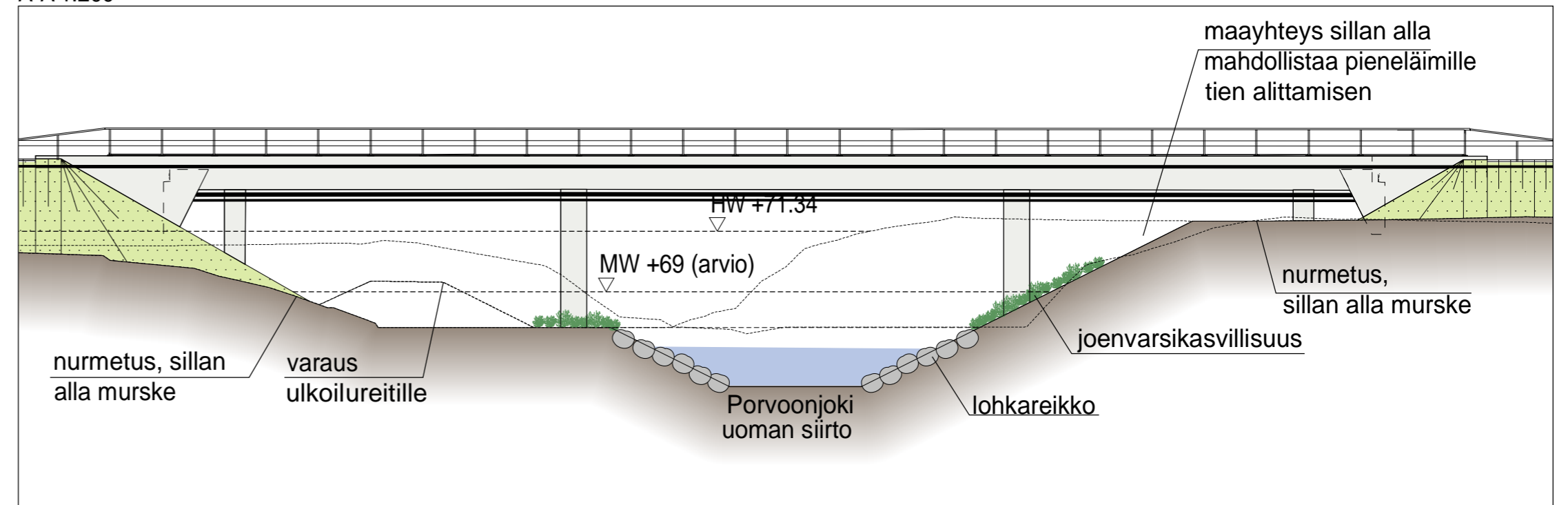


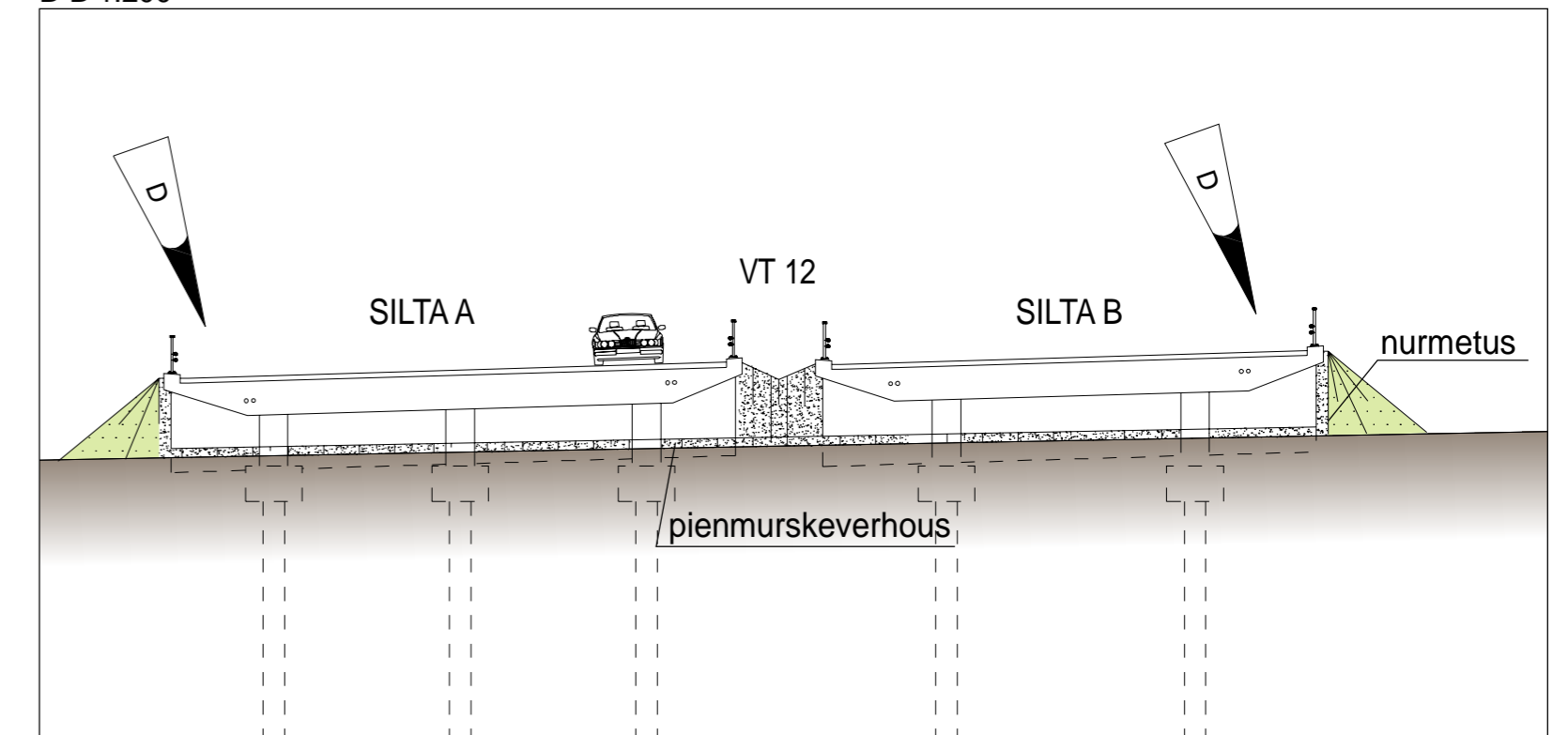
Tasokuva 1:500



A-A 1:200



B-B 1:200



- Säilytettävän metsän tai puuston raja ja hoidettava reunametsä
- Istutettava lehti-/havupuu
- Maisemanurmi M1, kasvialusta 50mm
- Maisemanurmi M2
- Niitty
- Istutettava joenvarsikasvillisuus
- Murske
- Lohkareikko

D	Lisäty Nikulan ETL rampit	30.8.2017	Niina Meronen	Rauno Tuominen
Merkki	Muutos	Pvm	Suunn.	Tark.
	Elinkeino-, liikenne- ja ympäristökeskus			
Pvm	Ari Puhakka	Pvm	Martti Lehtinen	Pvm
29.5.2015		29.5.2015		29.5.2015
			Rauno Tuominen	Niina Meronen

Koordinaattijärjestelmä ETRS-GK27
 Korkeusjärjestelmä N2000
 Tieräkisteritunnus

Valtatie 12 Lahden eteläinen kehätie, Tiesuunnitelma	
S22 Ali-Juhakkalan silta, Siltaympäristö	Mittakaava 1:500, 1:200
	Piir.no 7.3T-S22D