Tiesuunnitelmavaiheen havainnekuvia

Merkki	Muutos	Pvm	Suunn.	Tark.	Koordinaattijarjestelma ETRS-GK27	Valtatie 12 Lahden eteläinen kehätie, Tiesuunnitelma		
Elinkeino-, liikenne- ja ympäristökeskus	RAMBOLL	SITO			Korkeusjarjestelma N2000			
Pvm	Pvm	Pvm	29.5.2015		Tierekisteritunnus	Soramäen eritasoliittymä E1 Kouvolan suuntaan	Mittakaava	Piir.nro 7.4T-1

Merkki	Muutos	Pvm	Suunn.	Tark.	Koordinaattijärjestelma ETRS-GK27	Valtatie 12 Lahden eteläinen kehätie, Tiesuunnitelma		
Elinkeino-, liikenne- ja ympäristökeskus	RAMBOLL	SITO			Korkeusjärjestelma N2000			
Pvm		Pvm		Pvm	29.5.2015	Tierekisteritunnus	Nostavan eritasoliittymä E2 Kouvolan suuntaan	Mittakaava	Piir.nro 7.4T-2

Merkki	Muutos	Pvm	Suunn.	Tark.	Koordinaattijarjestelma ETRS-GK27	Valtatie 12 Lahden eteläinen kehätie, Tiesuunnitelma		
Elinkeino-, liikenne- ja ympäristökeskus	RAMBOLL	SITO			Korkeusjarjestelma N2000			
Pvm	Pvm	Pvm	29.5.2015		Tierekisteritunnus	Vähäjoen silta etelässä	Mittakaava	Piir.nro 7.4T-3

Merkki	Muutos	Pvm	Suunn.	Tark.	Koordinaattijarjestelma ETRS-GK27	Valtatie 12 Lahden eteläinen kehätie, Tiesuunnitelma		
Elinkeino-, liikenne- ja ympäristökeskus	RAMBOLL	SITO			Korkeusjarjestelma N2000			
Pvm	Pvm	Pvm	29.5.2015		Tierekisteritunnus	Näkymä tien pinnasta Vähäjoen sillalta Patiokallion suuntaan	Mittakaava	Piir.nro 7.4T-4

Merkki	Muutos	Pvm	Suunn.	Tark.	Koordinaattijärjestelmä ETRS-GK27	Valtatie 12 Lahden eteläinen kehätie, Tiesuunnitelma		
Elinkeino-, liikenne- ja ympäristökeskus	RAMBOLL	SITO			Korkeusjärjestelmä N2000			
Pvm	Pvm	Pvm	29.5.2015		Tierekisteritunnus	Luhdanjoen laakso etelästä nähtynä	Mittakaava	Piir.nro 7.4T-5



Merkki	Muutos	Pvm	Suunn.	Tark.	Koordinaattijarjestelma ETRS-GK27	Valtatie 12 Lahden eteläinen kehätie, Tiesuunnitelma		
Elinkeino-, liikenne- ja ympäristökeskus	RAMBOLL	SITO			Korkeusjarjestelma N2000			
Pvm	Pvm	Pvm	29.5.2015		Tierekisteritunnus	Luhdanjoen silta pohjoisesta nähtynä	Mittakaava	Piir.nro 7.4T-6

Merkki	Muutos	Pvm	Suunn.	Tark.	Koordinaattijarjestelma ETRS-GK27	Valtatie 12 Lahden eteläinen kehätie, Tiesuunnitelma		
Elinkeino-, liikenne- ja ympäristökeskus	RAMBOLL	SITO			Korkeusjarjestelma N2000			
Pvm	Pvm	Pvm	29.5.2015		Tierekisteritunnus	Lintulantien ylikulkusilta Tampereen suuntaan	Mittakaava	Piir.nro 7.4T-7

Merkki	Muutos	Pvm	Suunn.	Tark.	Koordinaattijarjestelma ETRS-GK27	Valtatie 12 Lahden eteläinen kehätie, Tiesuunnitelma		
Elinkeino-, liikenne- ja ympäristökeskus	RAMBOLL	SITO			Korkeusjarjestelma N2000			
Pvm	Pvm	Pvm	29.5.2015		Tierekisteritunnus	Okeroisten eritasoliittymä E3 pohjoisesta nähtynä	Mittakaava	Piir.nro 7.4T-8

Merkki	Muutos	Pvm	Suunn.	Tark.	Koordinaattijarjestelma ETRS-GK27	Valtatie 12 Lahden eteläinen kehätie, Tiesuunnitelma		
Elinkeino-, liikenne- ja ympäristökeskus	RAMBOLL	SITO			Korkeusjarjestelma N2000			
Pvm	Pvm	Pvm	29.5.2015		Tierekisteritunnus	Okeroisten eritasoliittymä E3 Kouvolan suuntaan	Mittakaava	Piir.nro 7.4T-9

Merkki	Muutos	Pvm	Suunn.	Tark.

Elinkeino-, liikenne- ja ympäristökeskus

RAMBOLL

SITO

Pvm		Pvm		Pvm	29.5.2015

Koordinaattijarjestelma ETRS-GK27

Korkeusjarjestelma N2000

Tierekisteritunnus

Valtatie 12 Lahden eteläinen kehätie, Tiesuunnitelma

Okeroisten eritasoliittymän E3 meluntorjuntaa sillan alta Kouvolan suuntaan

Mittakaava

Piir.nro 7.4T-10

Merkki	Muutos	Pvm	Suunn.	Tark.	Koordinaattijärjestelma ETRS-GK27	Valtatie 12 Lahden eteläinen kehätie, Tiesuunnitelma		
Elinkeino-, liikenne- ja ympäristökeskus	RAMBOLL	SITO			Korkeusjärjestelma N2000			
Pvm		Pvm		Pvm	29.5.2015	Tierekisteritunnus	Kehätie Kukonkosken ja Nikulan risteyssillan kohdalla pohjoisesta nähtynä	Mittakaava	Piir.nro 7.4T-11



Merkki	Muutos	Pvm	Suunn.	Tark.	Koordinaattijärjestelmä ETRS-GK27	Valtatie 12 Lahden eteläinen kehätie, Tiesuunnitelma		
Elinkeino-, liikenne- ja ympäristökeskus	RAMBOLL	SITO			Korkeusjärjestelmä N2000			
Pvm		Pvm		Pvm	29.5.2015	Tierekisteritunnus	Nikulan risteyssilta Kouvolan suuntaan	Mittakaava	Piir.nro 7.4T-12

Merkki	Muutos	Pvm	Suunn.	Tark.	Koordinaattijarjestelma ETRS-GK27	Valtatie 12 Lahden eteläinen kehätie, Tiesuunnitelma		
Elinkeino-, liikenne- ja ympäristökeskus	RAMBOLL	SITO			Korkeusjarjestelma N2000			
Pvm	Pvm	Pvm	29.5.2015		Tierekisteritunnus	Patomäen tunnelin itäinen suuaukko	Mittakaava	Piir.nro 7.4T-13



Merkki	Muutos	Pvm	Suunn.	Tark.	Koordinaattijarjestelma ETRS-GK27	Valtatie 12 Lahden eteläinen kehätie, Tiesuunnitelma		
Elinkeino-, liikenne- ja ympäristökeskus	RAMBOLL	SITO			Korkeusjarjestelma N2000			
Pvm	Pvm	Pvm	29.5.2015		Tierekisteritunnus	Launeen eritasoliittymä E5 Kouvolan suuntaan	Mittakaava	Piir.nro 7.4T-14

Merkki	Muutos	Pvm	Suunn.	Tark.	Koordinaattijarjestelma ETRS-GK27	Valtatie 12 Lahden eteläinen kehätie, Tiesuunnitelma		
Elinkeino-, liikenne- ja ympäristökeskus	RAMBOLL	SITO			Korkeusjarjestelma N2000			
Pvm	Pvm	Pvm	29.5.2015		Tierekisteritunnus	Launeen eritasoliittymä E5 Tampereen suuntaan	Mittakaava	Piir.nro 7.4T-15

Merkki	Muutos	Pvm	Suunn.	Tark.	Koordinaattijärjestelma ETRS-GK27	Valtatie 12 Lahden eteläinen kehätie, Tiesuunnitelma		
Elinkeino-, liikenne- ja ympäristökeskus	RAMBOLL	SITO			Korkeusjärjestelma N2000			
Pvm	Pvm	Pvm	29.5.2015		Tierekisteritunnus	Launeen eritasoliittymä E5 tien pinnasta Kouvolan suuntaan nähtynä	Mittakaava	Piir.nro 7.4T-16

Merkki	Muutos	Pvm	Suunn.	Tark.	Koordinaattijarjestelma ETRS-GK27	Valtatie 12 Lahden eteläinen kehätie, Tiesuunnitelma		
Elinkeino-, liikenne- ja ympäristökeskus	RAMBOLL	SITO			Korkeusjarjestelma N2000			
Pvm	Pvm	Pvm	29.5.2015		Tierekisteritunnus	Ajokadun risteyssilta ja Launeen eritasoliittymä E5 Tampereen suuntaan	Mittakaava	Piir.nro 7.4T-17

Merkki	Muutos	Pvm	Suunn.	Tark.	Koordinaattijärjestelma ETRS-GK27	Valtatie 12 Lahden eteläinen kehätie, Tiesuunnitelma		
Elinkeino-, liikenne- ja ympäristökeskus	RAMBOLL	SITO			Korkeusjärjestelma N2000			
Pvm		Pvm		Pvm	29.5.2015	Tierekisteritunnus	Liipolan tunneli etelästä nähtynä	Mittakaava	Piir.nro 7.4T-18

Merkki	Muutos	Pvm	Suunn.	Tark.	Koordinaattijarjestelma ETRS-GK27	Valtatie 12 Lahden eteläinen kehätie, Tiesuunnitelma		
Elinkeino-, liikenne- ja ympäristökeskus	RAMBOLL	SITO			Korkeusjarjestelma N2000			
Pvm	Pvm	Pvm	29.5.2015		Tierekisteritunnus	Liipolan tunnelin itäinen suuaukko	Mittakaava	Piir.nro 7.4T-19



Merkki	Muutos	Pvm	Suunn.	Tark.	Koordinaattijärjestelma ETRS-GK27	Valtatie 12 Lahden eteläinen kehätie, Tiesuunnitelma		
Elinkeino-, liikenne- ja ympäristökeskus	RAMBOLL	SITO			Korkeusjärjestelma N2000			
Pvm	Pvm	Pvm	29.5.2015		Tierekisteritunnus	Kujalan eritasoliittymä E6 idästä Tampereen suuntaan	Mittakaava	Piir.nro 7.4T-20

Merkki	Muutos	Pvm	Suunn.	Tark.	Koordinaattijarjestelma ETRS-GK27	Valtatie 12 Lahden eteläinen kehätie, Tiesuunnitelma		
Elinkeino-, liikenne- ja ympäristökeskus	RAMBOLL	SITO			Korkeusjarjestelma N2000			
Pvm	Pvm	Pvm	29.5.2015		Tierekisteritunnus	Kujalan eritasoliittymä E6 valtatieltä 4 etelästä Jyväskylän ja Kouvolan suuntaan	Mittakaava	Piir.nro 7.4T-21

Merkki	Muutos	Pvm	Suunn.	Tark.	Koordinaattijärjestelma ETRS-GK27	Valtatie 12 Lahden eteläinen kehätie, Tiesuunnitelma		
Elinkeino-, liikenne- ja ympäristökeskus	RAMBOLL	SITO			Korkeusjärjestelma N2000			
Pvm		Pvm		Pvm	29.5.2015	Tierekisteritunnus	Kujalan eritasoliittymä E6 valtatieltä 4 etelästä Jyväskylän ja Kouvolan suuntaan sekä eritasoliittymän erikoiskuljetusramppi	Mittakaava	Piir.nro 7.4T-22

Merkki	Muutos	Pvm	Suunn.	Tark.	Koordinaattijärjestelma ETRS-GK27	Valtatie 12 Lahden eteläinen kehätie, Tiesuunnitelma		
Elinkeino-, liikenne- ja ympäristökeskus	RAMBOLL	SITO			Korkeusjärjestelma N2000			
Pvm	Pvm	Pvm	29.5.2015		Tierekisteritunnus	Kujalan eritasoliittymä E6 lännestä tultaessa	Mittakaava	Piir.nro 7.4T-23