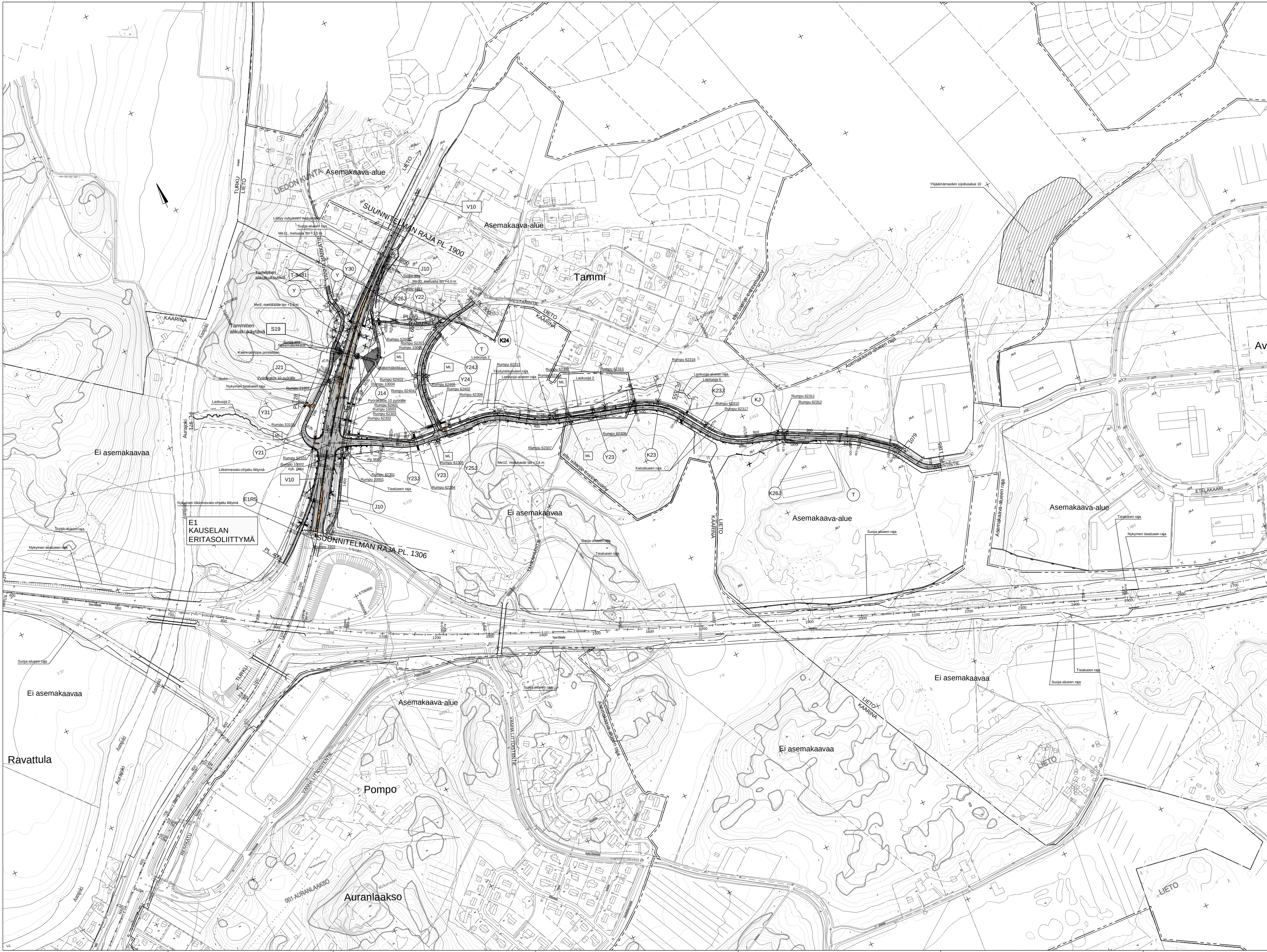
LIEDON KUNTA
Asemakaava-alue
LIETO
TURKU
LIETO
SUUNNITELMAN RAJA PL. 1900
V10
Asemakaava-alue
Tammi
Tammitien alikulkukäytävä
Tammitien alikulkukäytävä
S19
Y30
Y
J10
Y26J
Y22
MESTARINTIE
LIETO
KAARINA
TAMMITIE
K24
T
Y24J
Y24
J21
J14
Y31
Y21
V10
E1R5
Y23J
Y23
Y25J
J10
ML
Y23
K23
K23J
KJ
K26J
T
KAARINA
E1
KAUSELAN
ERITASOLIITTYMÄ
SUUNNITELMAN RAJA PL. 1306
Ei asemakaavaa
Ei asemakaavaa
Asemakaava-alue
Asemakaava-alue
Asemakaava-alueen raja
Ylijäämämaiden sijoitusalue 10
ETELÄKAARI
Aurajoki
Ei asemakaavaa
Ravattula
Asemakaava-alue
VANHA LITTOISTENTIE
Pompo
Auranlaakso
Ei asemakaavaa
LIETO
KAARINA
Ei asemakaavaa
LIETO
LIETO
Suoja-alueen raja
Tiealueen raja
Nykyinen tiealueen raja
Laskuoja 2
Rumpu 62301
Rumpu 10001
Av

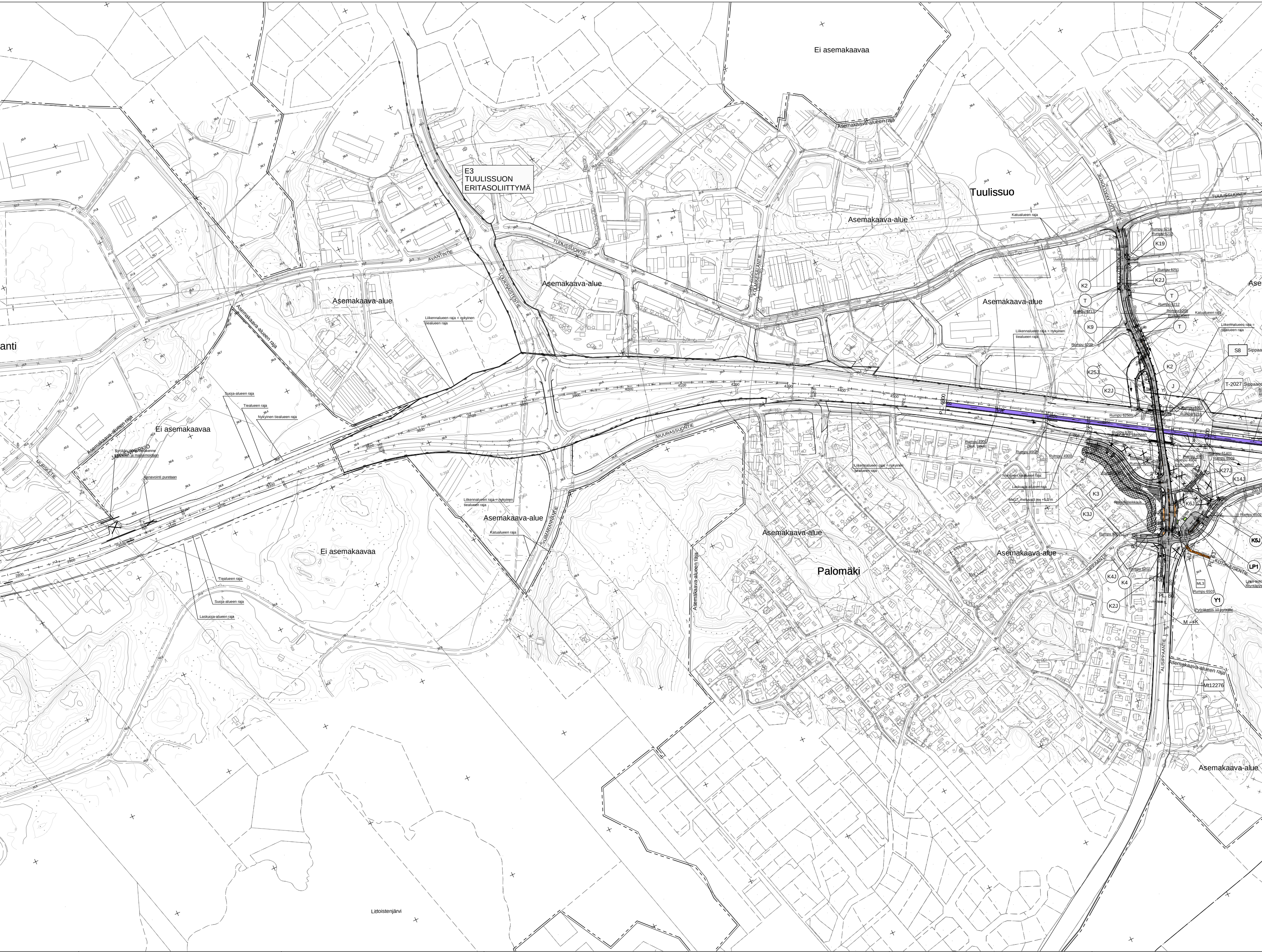
Ei asemakaavaa
E3
TUULISSUON
ERITASOLIITTYMÄ
Tuulissuo
Asemakaava-alueen raja
TUULISSUONTIE
Asemakaava-alue
Asemakaava-alue
AVANTINTIE
TUULISSUONTIE
Asemakaava-alue
Asemakaava-alue
Asemakaava-alue
Asemakaava-alueen raja
anti
Katualueen raja
Liikennealueen raja = nykyinen tiealueen raja
S8
T-2027
K19
K2
K2J
T
K9
K2
K25J
K2J
J
Suoja-alueen raja
Tiealueen raja
Nykyinen tiealueen raja
Ei asemakaavaa
Asemakaava-alueen raja
JÄRVENPERKIÖ
MURSKETIE
Kanavointi puretaan
MUURASSUONTIE
Liikennealueen raja = nykyinen tiealueen raja
Liikennealueen raja = nykyinen tiealueen raja
Asemakaava-alue
Katualueen raja
Ei asemakaavaa
Asemakaava-alue
Palomäki
Asemakaava-alue
Asemakaava-alueen raja
Laskuoja-alueen raja
K3
K3J
K27J
K14J
K6J
K5J
LP1
K4J
K4
K2J
ML3
Y1
Pyöräkatos 10 pyörälle
M→K
SIPPAANTIE
KOTIKUJANTIE
ALISIPPAANTIE
Tiealueen raja
Suoja-alueen raja
Laskuoja-alueen raja
Asemakaava-alueen raja
Mt12276
Asemakaava-alue
Littoistenjärvi

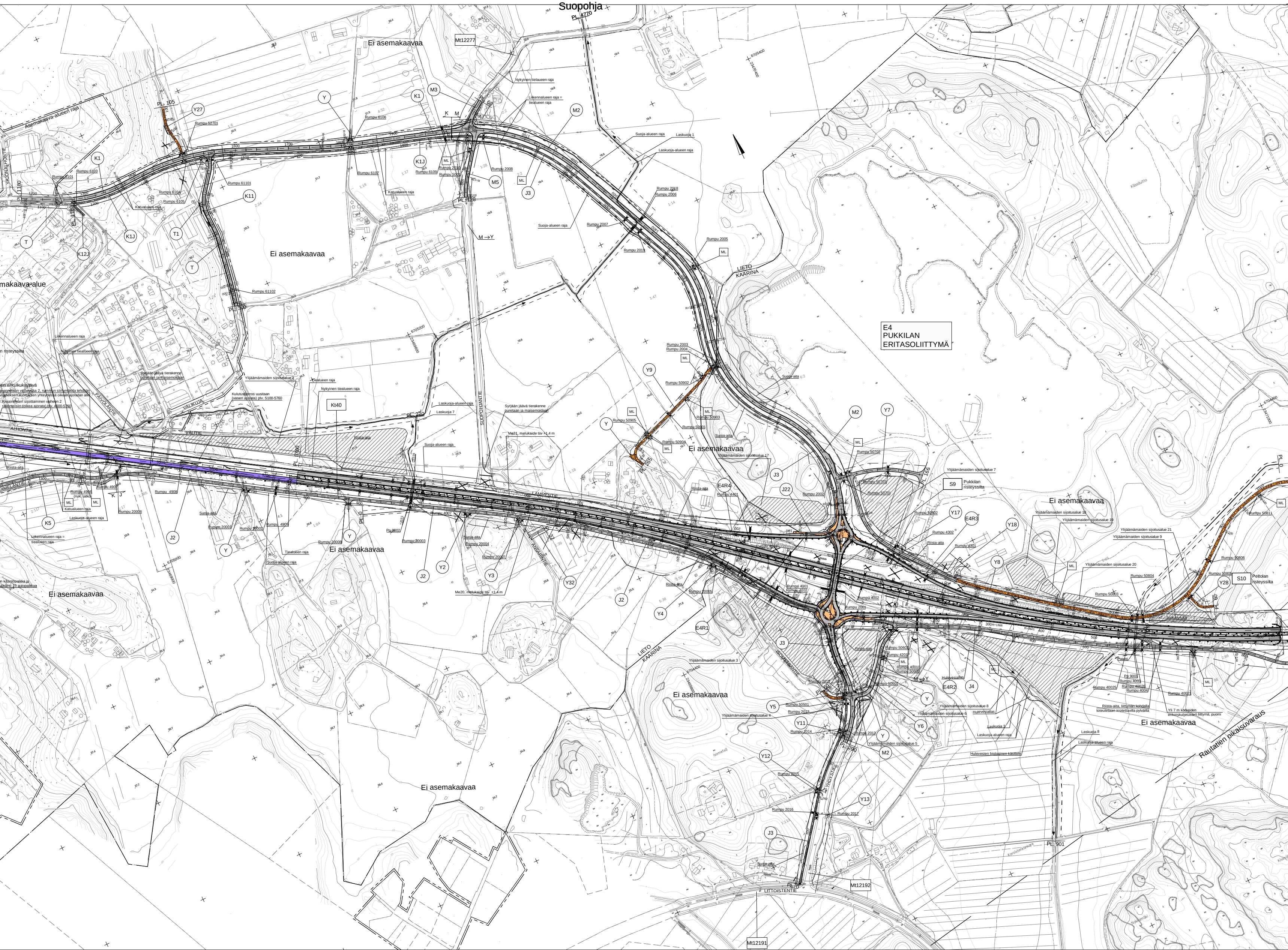
Suopohja
PL. 4770
Mt12277
Ei asemakaavaa
Asemakaava-alueen raja
makaava-alue
YRJÖNALHONTIE
PL. 1180
PL. 1160
PL. 105
PL. 60
PL. 128
PL. 300
PL. 270
PL. 5760
PL. 0
PL. 32
PL. 265
PL. 166
PL. 37
PL. 290
PL. 901
Y27
Y
K1
K1J
K12J
T
T1
K11
M3
M2
M5
J3
K
M
M →Y
ML
Rumpu 52701
Rumpu 6101
Rumpu 6103
Rumpu 6104
Rumpu 6105
Rumpu 6106
Rumpu 6107
Rumpu 6109
Rumpu 61101
Rumpu 61102
Rumpu 2010
Rumpu 5001
Rumpu 2008
Rumpu 2018
Rumpu 2006
Rumpu 2007
Rumpu 2019
Rumpu 2005
Rumpu 2003
Rumpu 2004
Katualueen raja
Nykyinen tielaueen raja
Liikennalueen raja =
tiealueen raja
Suoja-alueen raja
Laskuoja 1
Laskuoja-alueen raja
LIETO
KAARINA
E4
PUKKILAN
ERITASOLIITTYMÄ
n risteyssilta
Liikennalueen raja
Nykyinen tiealueen raja
ien alikulkukäytävä
akennetaan vaiheessa 2, rummun siirtymäkila tehdään
viaineksen sijoituksen yhteydessä oikean ajoradan alle
Kiviaineksen sijoittaminen vaiheen 2
rakenteisiin (oikea ajorata) plv. 4600-5760
Syrjään jäävä tierakenne
puretaan ja maisemoidaan
PÄIVÖLÄNTIE
VÄLIKUJA
VÄLITIE
ALHONTIE
Kulutuskerros uusitaan
(vasen ajorata) plv. 5100-5760
Ylijäämämaiden sijoitusalue 2
Tiealueen raja
Nykyinen tiealueen raja
Kt40
Laskuoja-alueen raja
Laskuoja 7
Riista-aita
SUOPOHJANTIE
Me21, melukaide tsv +1,4 m
Me20, melukaide tsv +1,4 m
LAMMENTIE
ANSARINTIE
Rumpu 4906
(nyk. jatko)
Rumpu 4907
Rumpu 4908
Rumpu 4909
Rumpu 20006
Rumpu 20001
Rumpu 20002
Rumpu 20008
Rumpu 20003
Rumpu 20004
Rumpu 20007
Rumpu 20005
Rumpu 4007
Pp 9002
Katualueen raja
Laskuoja-alueen raja
Liikennalueen raja =
tiealueen raja
Suoja-aita
n kääntöpaikka ja
säkdmti 10 autopaikkaa
K5
J2
J
Y2
Y3
Y32
Y4
Y9
Rumpu 50902
Rumpu 50905
Rumpu 50903
Rumpu 50901
Rumpu 50904
Ylijäämämaiden sijoitusalue 17
E4R4
E4R1
J22
Rumpu 4401
Rumpu 2002
Rumpu 4101
Rumpu 4001
Rumpu 4102
Rumpu 4002
Rumpu 2001
ISOMETSÄNTIE
Ylijäämämaiden sijoitusalue 3
Y7
Rumpu 50702
Rumpu 50703
Rumpu 50701
Ylijäämämaiden sijoitusalue 7
S9
Pukkilan
risteyssilta
Rumpu 50802
Y17
E4R3
Y18
Y8
Rumpu 4302
Rumpu 4301
Ylijäämämaiden sijoitusalue 18
Ylijäämämaiden sijoitusalue 19
Ylijäämämaiden sijoitusalue 21
Ylijäämämaiden sijoitusalue 9
Ylijäämämaiden sijoitusalue 20
Rumpu 50811
Rumpu 50806
Rumpu 50805
Rumpu 50804
Rumpu 50803
Y28
S10
Peltolan
risteyssilta
Sulkupylväät
Puomi
Rumpu 50601
Rumpu 4201
Rumpu 40010
Rumpu 50603
Rumpu 50501
Rumpu 2011
Rumpu 2012
Rumpu 2013
Rumpu 2014
Rumpu 2015
Rumpu 2016
Rumpu 2017
Hulevesiallas
E4R2
J4
Y5
Y6
Y11
Y12
Y13
Ylijäämämaiden sijoitusalue 8
Ylijäämämaiden sijoitusalue 6
Ylijäämämaiden sijoitusalue 4
Ylijäämämaiden sijoitusalue 5
Laskuoja 3
Laskuoja 8
Hulevesien biologinen käsittely
Pp 9001
Rumpu 4003
Rumpu 40026
Rumpu 4004
Rumpu 40025
Rumpu 40021
Riista-aita, liittymän kohdalla
toteutetaan irrotettavilla pylväillä
Yli 7 m korkeiden
erikoiskuljetusten liittymä, puomi
Rautatien oikaisuvaraus
YHDYSTIE
LITTOISTENTIE
Mt12192
Mt12191
Isometsä
Koroistenkankare
Nokkamäki
6705400
23470400
6705200
23469600
6705000
23469000
6704400
23469800
6704400
23471000

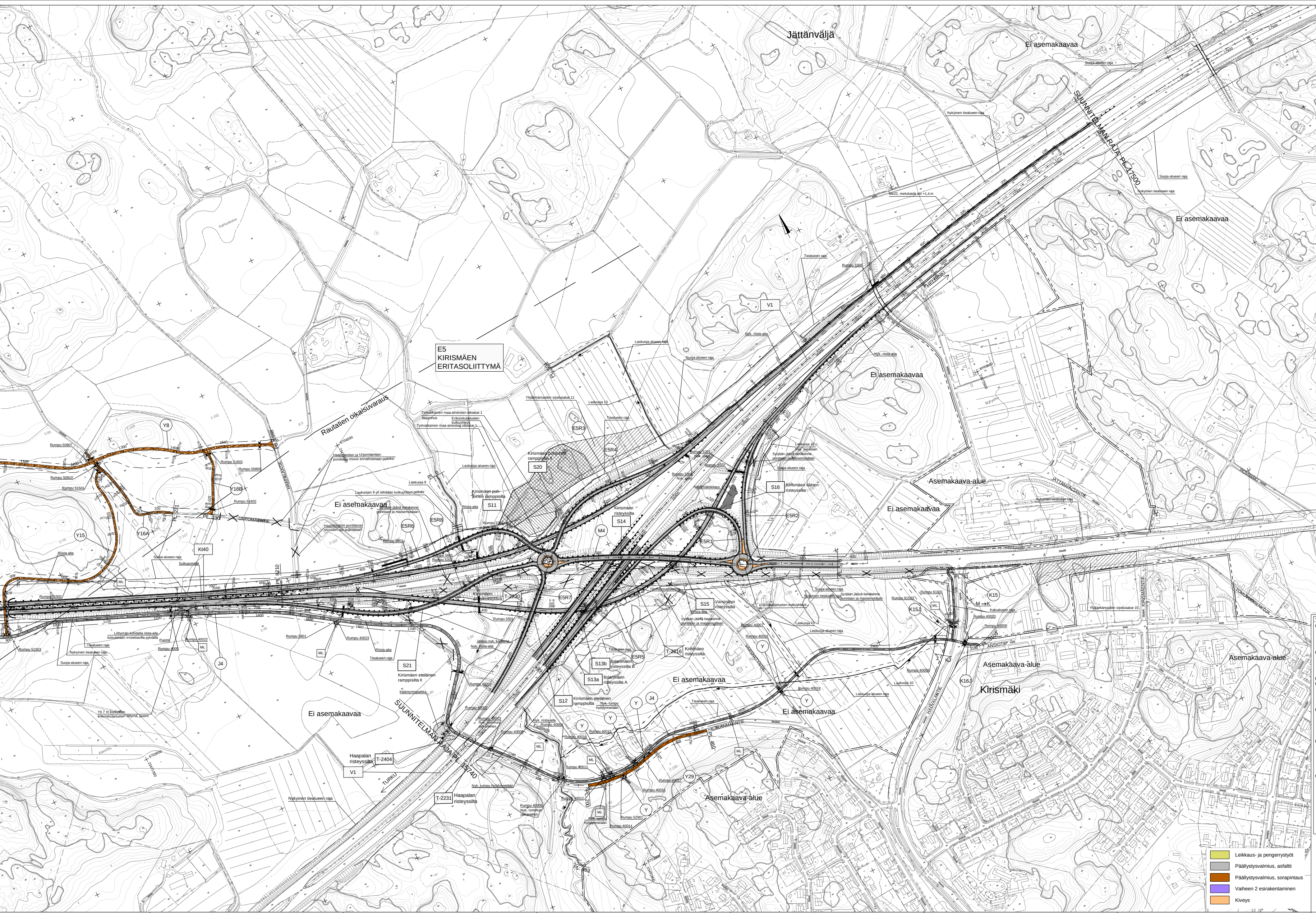
Jättänväljä
Ei asemakaavaa
Asemakaava-alue
Kirismäki
E5
KIRISMÄEN
ERITASOLIITTYMÄ
Rautatien olkaisuvaraus
SUUNNITELMAN RAJA PL 17500
SUUNNITELMAN RAJA PL 1840
SUUNNITELMAN RAJA PL 15740
HELSINKI
TURKU
URPOMÄENTIE
ANSIOTIE
HAAVALANTIE
ILOLANMÄENTIE
VARSINOITIE
JÄTTÄNVÄLJÄNTIE
Kt40
Kt40 → Mt2271
S11
S12
S13a
S13b
S14
S15
S16
S20
S21
V1
T-2404
T-2231
T-2816
T-2830
E5R1
E5R2
E5R3
E5R4
E5R5
E5R6
E5R7
E5R8
M4
J4
Y8
Y15
Y16A
Y16B
Y29
K15
K15J
K16J
Kirismäen pohjoinen ramppisilta
Kirismäen risteyssilta
Kirismäen itäinen risteyssilta
Kirismäen eteläinen ramppisilta
Kirismäen eteläinen ramppisilta II
Ilolanmäen risteyssilta A
Ilolanmäen risteyssilta B
Varsinoitien risteyssilta
Haapalan risteyssilta
Kirismäen risteyssilta
Me22, melukaide plv +1.4 m
Nykyinen tiealueen raja
Suoja-alueen raja
Tiealueen raja
Laskuojan-alueen raja
Yleisjäämäaiden sijoitusalue 11
Yleisjäämäaiden sijoitusalue 15
Ylijäämämaiden sijoitusalue 11
Työnaikainen maa-aineisten ottoalue 1
Työnaikainen maa-aineisten ottoalue 1
Kääntymispaikka
Sulkupylväät
Riista-aita
Nyk. riista-aita
Rumpu 50807
Rumpu 50810
Rumpu 51501
Rumpu 51502
Rumpu 51503
Rumpu 51602
Rumpu 51603
Rumpu 50809
Rumpu 5801
Rumpu 40022
Rumpu 40023
Rumpu 40011
Rumpu 40012
Rumpu 40014
Rumpu 40015
Rumpu 40016
Rumpu 40017
Rumpu 40018
Rumpu 40020
Rumpu 40009
Rumpu 52901
Rumpu 61501
Rumpu 61502
Rumpu 5501
ML
PL 31
PL 11
PL 983
PL 8210

Versio	Kuvaus	Itselleluovutus	Saa rakentaa
R1/1.3.2019	Työvaihe: Leikkaus- ja pengerrystöitä varten – E5R5 plv. 460–760, E5R7 plv. 40–280, J4 plv. 1200–1600 – Y23/K23, Y23J/K23J, Y24/K24, Y24J – K1 plv. 1180–2008, K1J plv. 1160–1890 Työvaihe: Päällystysvalmius – J4 plv. 1600–3130, Y29 plv. 200–460	VSu 1.3.2019	JLa 1.3.2019
R2/29.3.2019	Työvaihe: – poistettu rumpu 62308, lisätty hulevesikaivot 62301–62303, Lisätty salaojat Y23/K23, Y24 Työvaihe: leikkaus- ja pengerrystyöt – Y7, Y8 plv. 0–300 – Kt40 plv. 6240–7020 ja J4 plv. 300–700 Työvaihe: Päällystysvalmius – J10	VSu 29.3.2019	JLa 29.3.2019
R3/18.4.2019	Työvaihe: Leikkaus- ja pengerrystyöt – V10 plv. 1306–1900, M2/J3 plv. 780–1840 – E1R5 plv. 0–400 – J14, J21, Y26J – Y21, Y22, Y30, Y31	VSu 18.4.2019	JLa 18.4.2019
R4/16.5.2019	Työvaihe: Leikkaus- ja pengerrystyöt – E4R1 plv. 250–526, E4R2 plv. 17–286, E4R3 plv. 240–497, E4R4 plv. 18–284 – M2 plv. 400–780, J2 plv. 1520–1792, J3 plv. 385–790, J4 plv. 0–300 Päivitetty M2 rummut ja S19 akk:n kaivot ja putket	VSu 16.5.2019	SKa 16.5.2019
R5/5.6.2019	Työvaihe: Leikkaus- ja pengerrystyöt – Kt40 plv. 5840–6240 ja 7020–7500 Työvaihe: K15J päällystysvalmius Päivitetty Y23 linjausta ja Pukkilan kuivatusta sekä kaiteita.	VSu 5.6.2019	JLa 7.6.2019
R6/22.8.2019	Työvaihe: Leikkaus- ja pengerrystyöt – Kt40 plv. 7500–7800 – K2 (K2J) plv. 420–560, K25J – E5R5 plv. 0–460 ja 900–980 Päivitetty: V10 reunalinjoja 1306–1317 oik., Y23 kaarrelevitykset, Y21 loppupaalu pl. 320, Y30 pysyy entisellään, eriku -liittymien sijainnit/rummut. Lisätty pieneläinputket 9000–9003	VSu 22.8.2019	JLa 23.8.2019
R7/9.10.2019	Työvaihe: Päällystysvalmius – V10, E1R5, Y21, Y22, Y23/K23, Y23J/K23J, Y24/K24, Y24J, Y26J, Y31, J14 Työvaihe: Leikkaus- ja pengerrystyöt Kt40 plv. 5760–5840. Työvaihe: Vaiheen 2 esirakentaminen (Kiviaineksen sijoitus, vaiheen 2 rakenteisiin) Kt40 plv. 4600–5760 Päivitetty: Vt10 alueen kuivatus ja kaiteet. Kt40 kuivatus	VSu 9.10.2019	JLa 9.10.2019

Versio	Kuvaus	Itselleluovutus	Saa rakentaa
R8/25.10.2019	Työvaihe: Päällystysvalmius – Kt40 plv. 5760–7800 – E4R1, E4R2, E4R3, E4R4 – M2 plv. 290–1840 – J2 plv. 1520–1792, J3, J4 plv. 0–700 ja 1200–1600 – Y7, Y8, Y15 plv. 0–400, Y16A, Y16B, Y28	VSu 29.10.2019	JLa 29.10.2019
R9/8.1.2020	Työvaihe: Päällystysvalmius – M3, M5 – Y1, Y5, Y6, Y9, Y27 – K1 plv. 1180–2008, K1J plv. 1160–1890, K2 plv. 80–788, K2J, K3, K3J, K4, K4J, K5/J2, K5J, K6J, K7J, K11, K14J, K25J, K27J – LP1	VSu 8.1.2020	JLa 10.1.2020
R10/14.2.2020	Päivitys: K3 linjausta päivitetty. K1 ja K5/J2 kuivatusta päivitetty	VSu 14.2.2020	JLa 14.2.2020
R11/8.4.2020	Työvaihe: Päällystysvalmius – J4 plv. 1100–1843 (TS muutos plv. 1183–1843) Työvaihe: Leikkaus- ja pengerrystyöt – E5R3 plv. 1260–1640 Päivitys: K2 pysäkkien odotustilaa levennetty, poistettu pieneläinputki 9003 E5R5 pl. 386	VSu 8.4.2020	JLa 8.4.2020
R12/22.5.2020	Työvaihe: Leikkaus- ja pengerrystyöt – Kt40 plv. 7800–8210, E5R3 plv. 1640–1871, E5R6, E5R8 Työvaihe: Päällystysvalmius – J4 plv. 700–1100 Päivitys: K2, K2J, K25J linjat, kaiteet- ja rummut, M2/J3 rummut Lisätty: keskisaareke K2 (pl. 530), riista- ja suoja-aidat. E5R3, R6 ja R8 rummut sekä Me17 meluvalli.	VSu 20.5.2020	JLa 22.5.2020
R13/18.6.2020	Työvaihe: Päällystysvalmius – Kt40 7800–8210 – E5R1, E5R2, E5R7, M4 – V1 Työvaihe: Leikkaus- ja pengerrystyöt – E5R5 plv. 760–900 ja 980–1756 Päivitys: – K7J poistettu suunnitelmasta, meluvallia Me17 pidennetty	VSu 16.6.2020	JLa 18.6.2020
R14/10.7.2020	Työvaihe: Päällystysvalmius – E5R3, E5R4, E5R5, E5R6, E5R8 Työvaihe: Päällysrakennevalmius – Y15 plv. 400–523 Päivitys: tarkistettu Kirismäen alueen kaiteet	VSu 8.7.2020	JLa 10.7.2020

🟨	Leikkaus- ja pengerrystyöt
⬜	Päällystysvalmius, asfaltti
🟫	Päällystysvalmius, sorapintaus
🟪	Vaiheen 2 esirakentaminen
🟧	Kiveys

Merkki / Pvm	Muutos	Suunn.	Tark.

Hankkeen nimi

E18 Turun kehätien parantaminen välillä Kausela - Kirismäki, vaihe 1.

Rakennussuunnitelma

Piirustuksen sisältö

Suunnitelmakartta

DESTIA

VÄYLÄ

Pvm 1.3.2019	*Ville Suntio*	Pvm	*Juha Sillanpää*
Koordinaattijärjestelmä ETRS GK23 Korkeusjärjestelmä N2000		Mittakaava 1:2000	Piir.nro R3/1