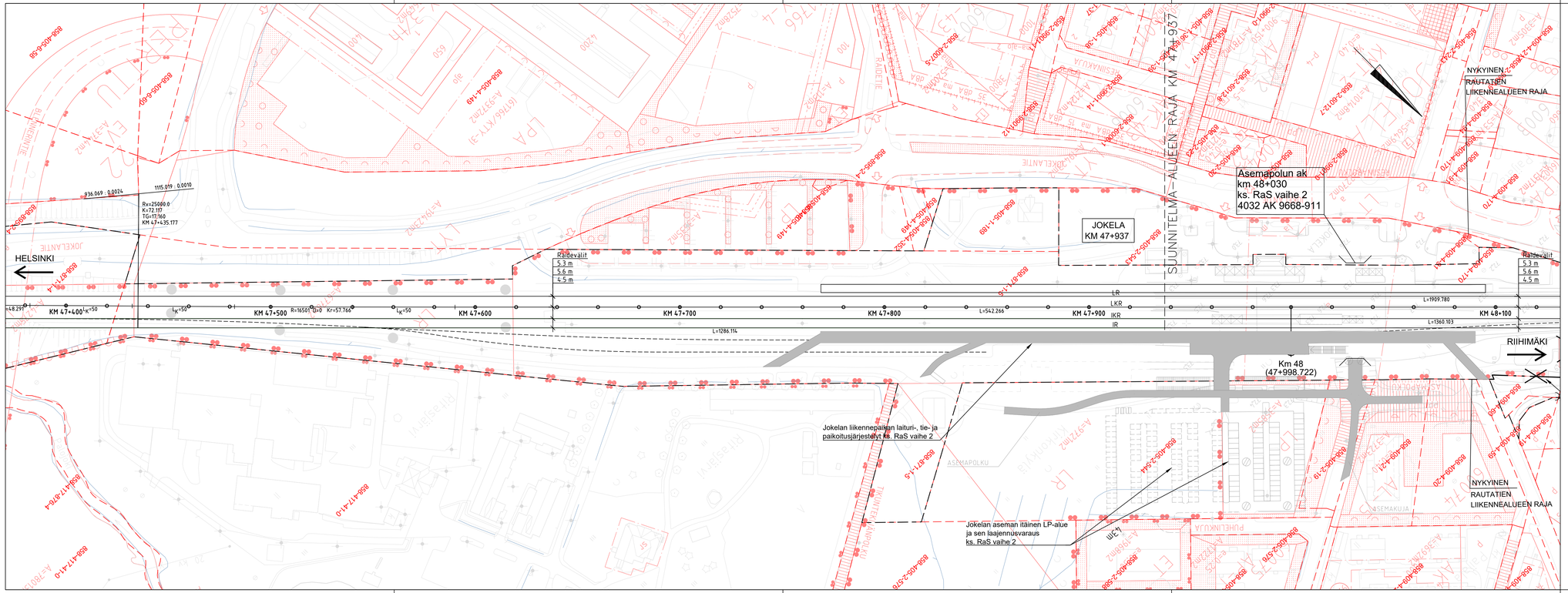

PIIRUSTUSMERKINTÖJEN SELITYKSET

- Kaava-alueen raja
- Nykyinen raide
- Rakennettava raide
- Purettava raide
- XXX Uusi vaihde
- XXX Nykyinen vaihde
- Nyk. rautatiealueen raja
- Nyk. rautatien liikennealueen raja
- Ehdotettu rautatiealueen raja
- Ehdotettu rautatien liikennealueen raja
- Kevyen liikenteen väylä
- Huoltotie
- Yksityistie
- Purettava rakennus
- Purettava tie

LUONNOS 26.5.2021, lisätty purettavat tiet

Muut.	Selitys	Pvm	Tehnyt	Pvm	Hyv.

Tilaaja: Väylävirasto / Trafikledsverket

Hanke: PASILA–RIIHIMÄKI LIIKENTEEN VÄLITYSKYVYN NOSTAMINEN VAIHE 3, RATASUUNNITELMA

Toimittaja: wsp, AFRY

Piirustuksen sisältö: SUUNNITELMAKARTTA KMV 47+400–48+100

Piirt.	20.5.2021	Pauli Ruokanen
Suunn.	20.5.2021	Pauli Ruokanen
Tark.		
Hyv.		

Tarkastaja

Tark.		
Hyv.		

Mittakaava: 1:1000

Koordinaatti– ja korkeusjärj.: ETRS–GK25, N2000

Rataosan nro: 112

Paikka	Laji	Numero	Muut.	Lehti	Lehtiä
1400	72	xxxx	–	1	x

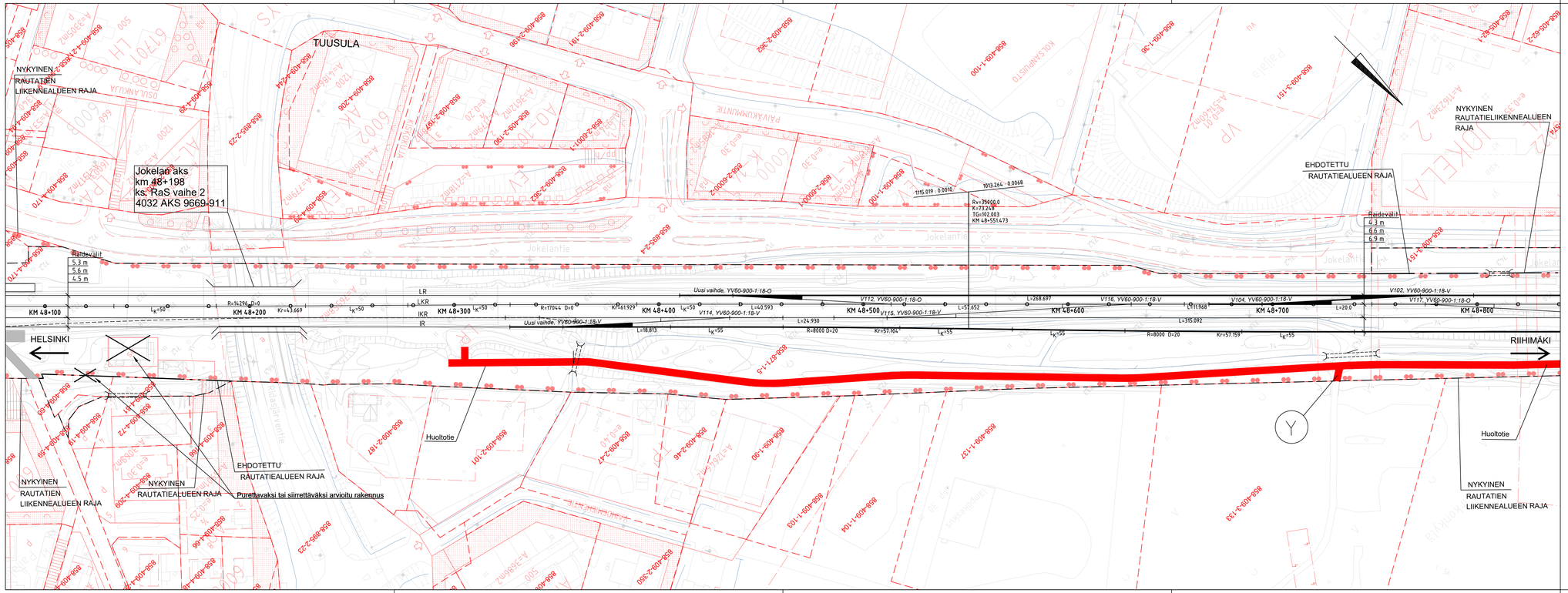

PIIRUSTUSMERKINTÖJEN SELITYKSET

- Kaava-alueen raja
- Nykyinen raide
- Rakennettava raide
- Purettava raide
- XXX Uusi vaihde
- XXX Nykyinen vaihde
- Nyk. rautatiealueen raja
- Nyk. rautatien liikennealueen raja
- Ehdotettu rautatiealueen raja
- Ehdotettu rautatien liikennealueen raja
- Kevyen liikenteen väylä
- Huoltotie
- Yksityistie
- Purettava rakennus
- Purettava tie

LUONNOS 26.5.2021, lisätty purettavat tiet

Muut.	Selitys	Pvm	Tehnyt	Pvm	Hyv.

Tilaaja: Väylävirasto / Trafikledsverket

Hanke: PASILA–RIIHIMÄKI LIIKENTEEN VÄLITYSKYVYN NOSTAMINEN VAIHE 3, RATASUUNNITELMA

Toimittaja: wsp, AFRY

Piirustuksen sisältö: SUUNNITELMAKARTTA KMV 48+100–48+800

Piirt.	20.5.2021	Pauli Ruokanen
Suunn.	20.5.2021	Pauli Ruokanen
Tark.		
Hyv.		

Tarkastaja

Tark.		
Hyv.		

Mittakaava: 1:1000

Koordinaatti– ja korkeusjärj.: ETRS–GK25, N2000

Rataosan nro: 112

Paikka	Laji	Numero	Muut.	Lehti	Lehtiä
1400	72	xxxx	–	2	x

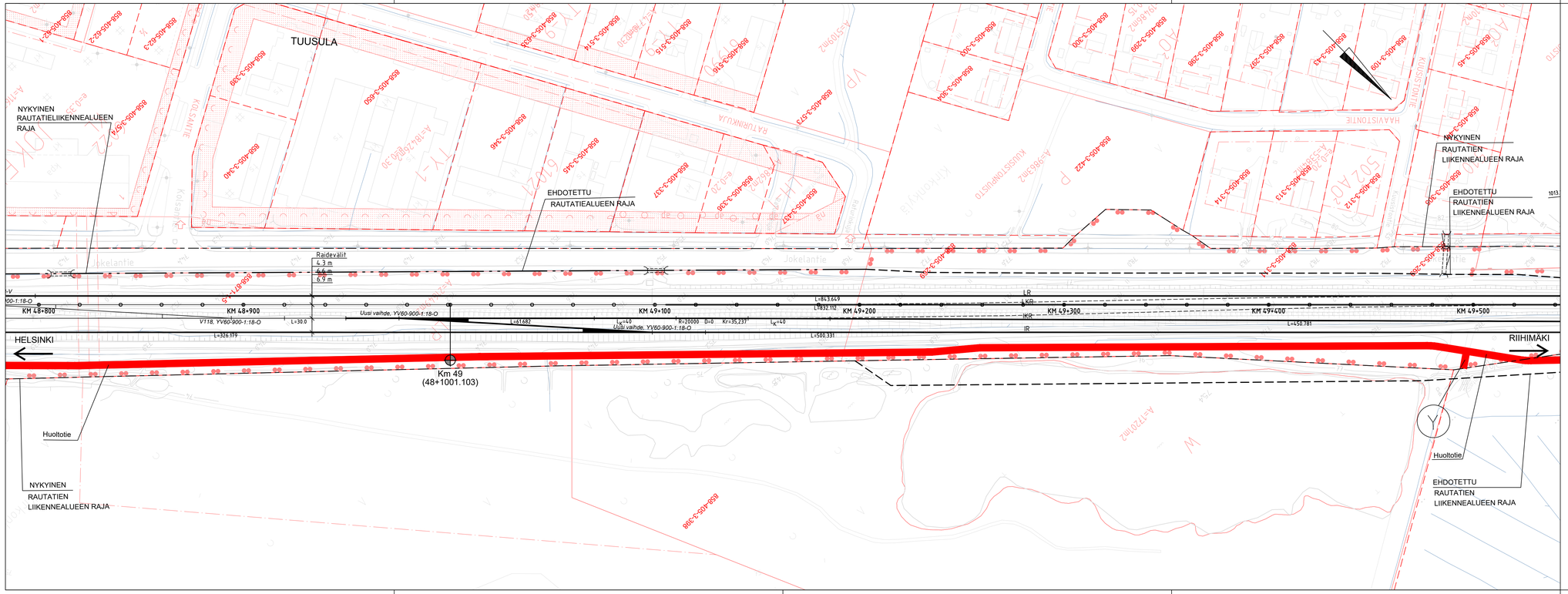

PIIRUSTUSMERKINTÖJEN SELITYKSET

- Kaava-alueen raja
- Nykyinen raide
- Rakennettava raide
- Purettava raide
- XXX Uusi vaihde
- XXX Nykyinen vaihde
- Nyk. rautatiealueen raja
- Nyk. rautatien liikennealueen raja
- Ehdotettu rautatiealueen raja
- Ehdotettu rautatien liikennealueen raja
- Kevyen liikenteen väylä
- Huoltotie
- Yksityistie
- Purettava rakennus
- Purettava tie

LUONNOS 26.5.2021, lisätty purettavat tiet

Muut.	Selitys	Pvm	Tehnyt	Pvm	Hyv.

Tilaaja: Väylävirasto / Trafikledsverket

Hanke: PASILA–RIIHIMÄKI LIIKENTEEN VÄLITYSKYVYN NOSTAMINEN VAIHE 3, RATASUUNNITELMA

Toimittaja: wsp, AFRY

Piirustuksen sisältö: SUUNNITELMAKARTTA KMV 48+800–49+500

Piirt.	20.5.2021	Pauli Ruokanen
Suunn.	20.5.2021	Pauli Ruokanen
Tark.		
Hyv.		

Tarkastaja

Tark.		
Hyv.		

Mittakaava: 1:1000

Koordinaatti– ja korkeusjärj.: ETRS–GK25, N2000

Rataosan nro: 112

Paikka	Laji	Numero	Muut.	Lehti	Lehtiä
1400	72	xxxx	–	3	x

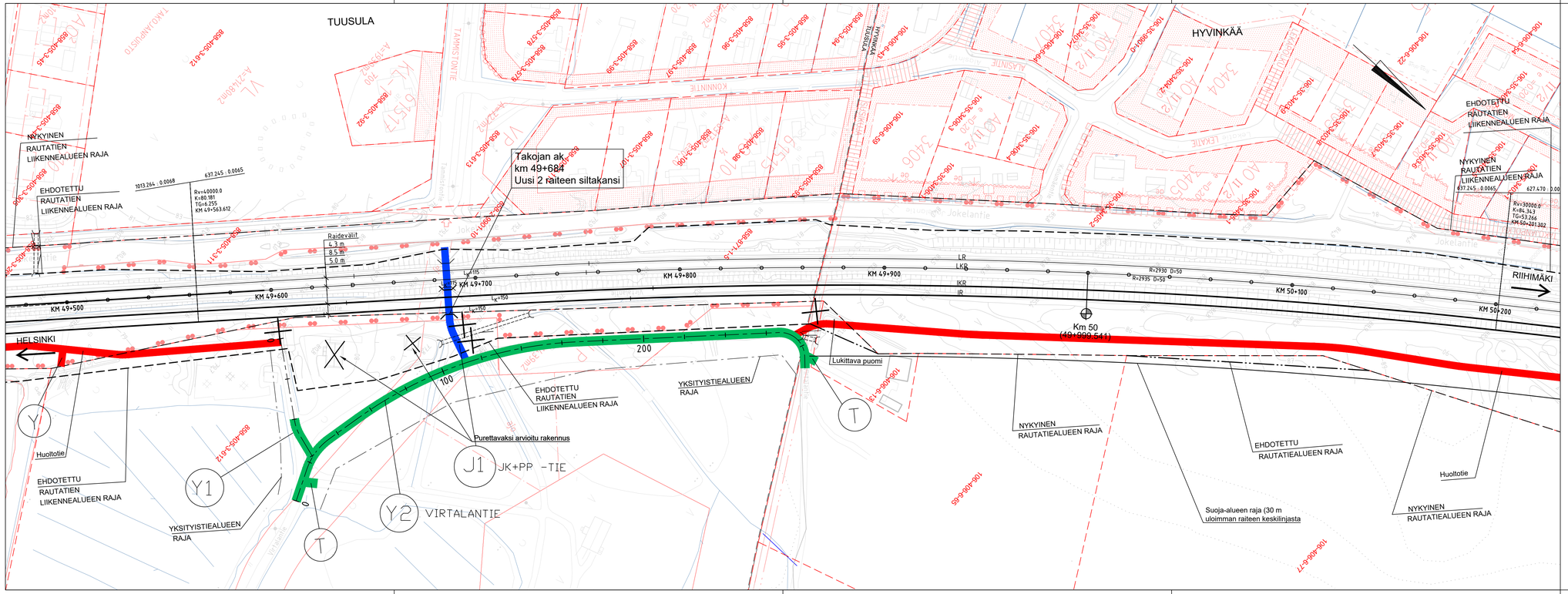

PIIRUSTUSMERKINTÖJEN SELITYKSET

- Kaava-alueen raja
- Nykyinen raide
- Rakennettava raide
- Purettava raide
- XXX Uusi vaihde
- XXX Nykyinen vaihde
- Nyk. rautatiealueen raja
- Nyk. rautatien liikennealueen raja
- Ehdotettu rautatiealueen raja
- Ehdotettu rautatien liikennealueen raja
- Kevyen liikenteen väylä
- Huoltotie
- Yksityistie
- Purettava rakennus
- Purettava tie

LUONNOS 26.5.2021, lisätty purettavat tiet

Muut.	Selitys	Pvm	Tehnyt	Pvm	Hyv.

Tilaaja: Väylävirasto / Trafikledsverket

Hanke: PASILA–RIIHIMÄKI LIIKENTEEN VÄLITYSKYVYN NOSTAMINEN VAIHE 3, RATASUUNNITELMA

Toimittaja: wsp, AFRY AD PRINT

Piirustuksen sisältö: SUUNNITELMAKARTTA KMV 49+500–50+200

Piirt.	20.5.2021	Pauli Ruokanen
Suunn.	20.5.2021	Pauli Ruokanen
Tark.		
Hyv.		

Tarkastaja

Tark.		
Hyv.		

Mittakaava: 1:1000

Koordinaatti– ja korkeusjärj.: ETRS–GK25, N2000

Rataosan nro: 112

Paikka	Laji	Numero	Muut.	Lehti	Lehtiä
1400	72	xxxx	–	4	x

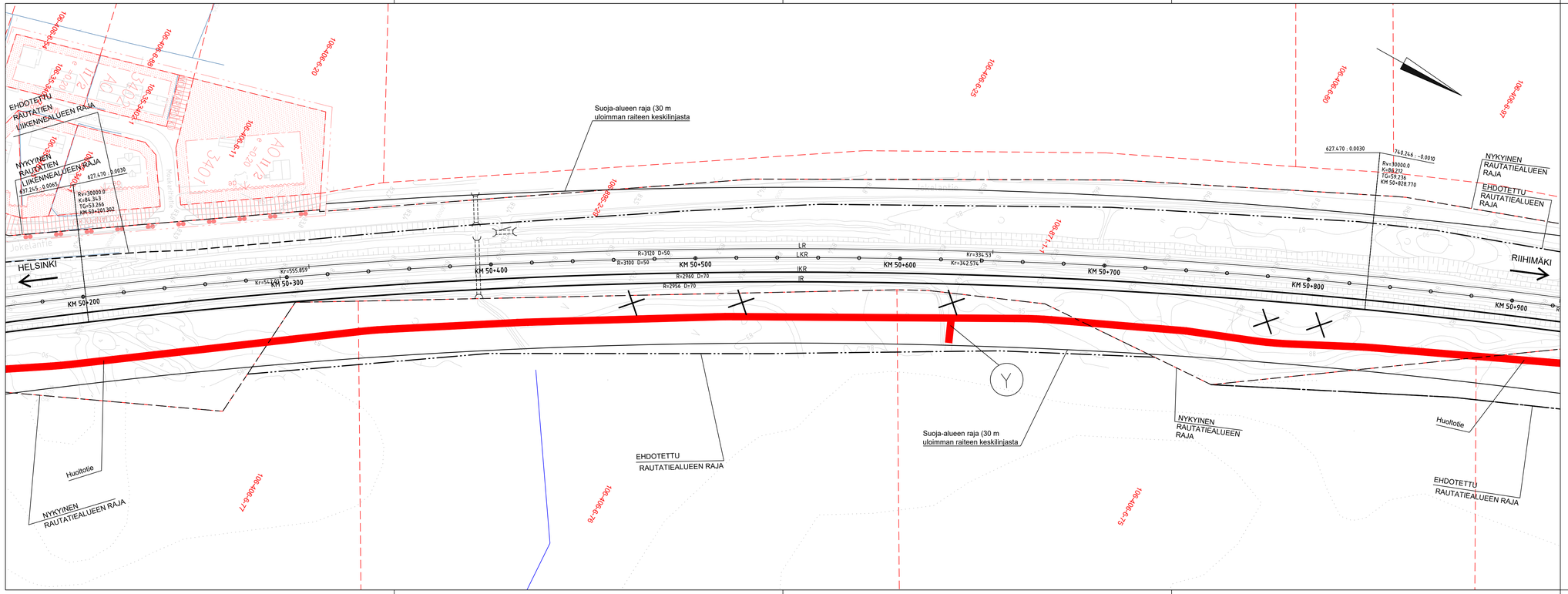
HELSINKI
RIIHIMÄKI
KM 50+200
KM 50+300
KM 50+400
KM 50+500
KM 50+600
KM 50+700
KM 50+800
KM 50+900
Kr=555.859
Kr=514.241
R=3120 D=50
R=3100 D=50
R=2960 D=70
R=2956 D=70
Kr=334.53
Kr=342.574
LR
LKR
IKR
IR
Suoja-alueen raja (30 m uloimman raiteen keskilinjasta
EHDOTETTU RAUTATIEN LIIKENNEALUEEN RAJA
NYKYINEN RAUTATIEN LIIKENNEALUEEN RAJA
627.470 : 0.0030
637.245 : 0.0065
Rv=30000.0
K=84.343
TG=53.266
KM 50+201.302
627.470 : 0.0030
740.246 : -0.0010
Rv=30000.0
K=86.212
TG=59.236
KM 50+828.770
NYKYINEN RAUTATIEALUEEN RAJA
EHDOTETTU RAUTATIEALUEEN RAJA
Huoltotie
EHDOTETTU RAUTATIEALUEEN RAJA
NYKYINEN RAUTATIEALUEEN RAJA
Suoja-alueen raja (30 m uloimman raiteen keskilinjasta
NYKYINEN RAUTATIEALUEEN RAJA
Huoltotie
EHDOTETTU RAUTATIEALUEEN RAJA
Jokelantie
106-406-6-20
106-406-6-25
106-406-6-60
106-406-6-07
106-406-6-77
106-406-6-70
106-406-6-75
106-406-6-54
106-406-6-80
106-35-340-21
106-406-6-41
106-35-340-22
106-35-340-23
106-35-340-24
106-35-340-25
106-35-340-26
106-35-340-27
106-35-340-28
106-35-340-29
106-35-340-30
106-35-340-31
106-35-340-32
106-35-340-33
106-35-340-34
106-35-340-35
106-35-340-36
106-35-340-37
106-35-340-38
106-35-340-39
106-35-340-40
106-35-340-41
106-35-340-42
106-35-340-43
106-35-340-44
106-35-340-45
106-35-340-46
106-35-340-47
106-35-340-48
106-35-340-49
106-35-340-50
106-35-340-51
106-35-340-52
106-35-340-53
106-35-340-54
106-35-340-55
106-35-340-56
106-35-340-57
106-35-340-58
106-35-340-59
106-35-340-60
106-35-340-61

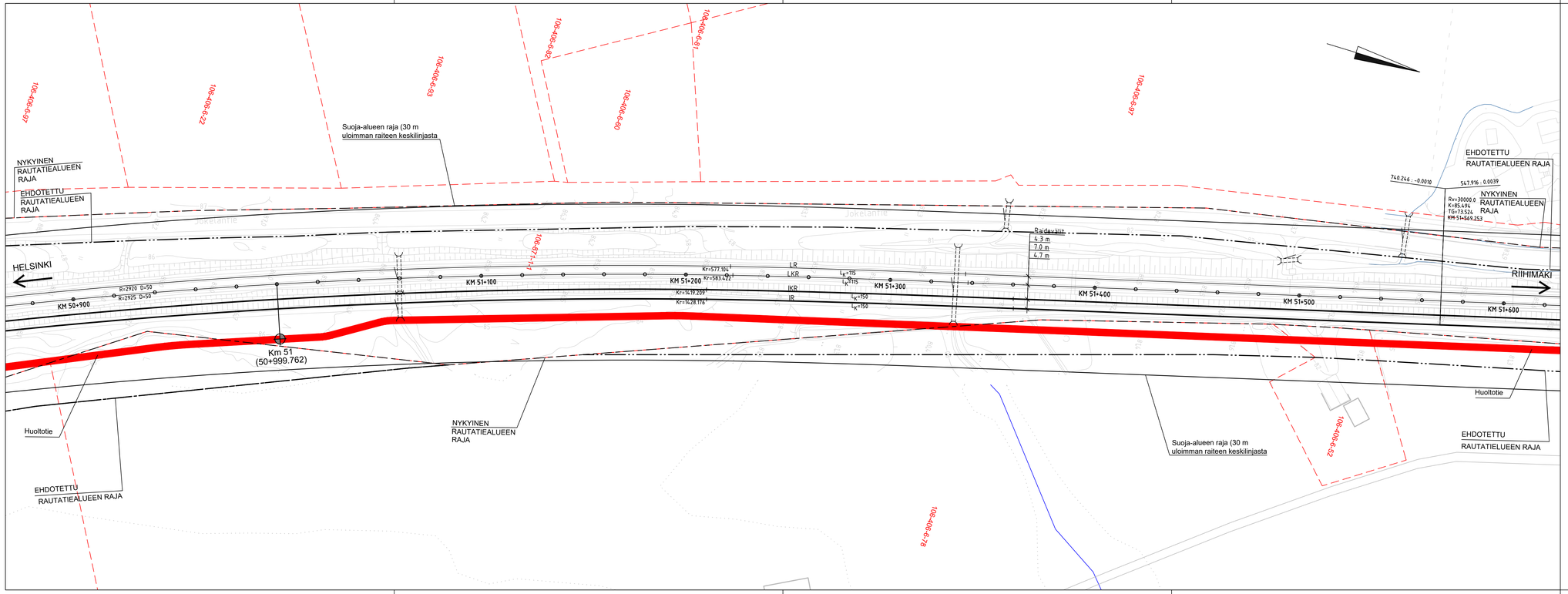

PIIRUSTUSMERKINTÖJEN SELITYKSET

- Kaava-alueen raja
- Nykyinen raide
- Rakennettava raide
- Purettava raide
- Uusi vaihde
- Nykyinen vaihde
- Nyk. rautatiealueen raja
- Nyk. rautatien liikennealueen raja
- Ehdotettu rautatiealueen raja
- Ehdotettu rautatien liikennealueen raja
- Kevyen liikenteen väylä
- Huoltotie
- Yksityistie
- Purettava rakennus
- Purettava tie

LUONNOS 26.5.2021, lisätty purettavat tiet

Muut.	Selitys	Pvm	Tehnyt	Pvm	Hyv.

Tilaaja: Väylävirasto / Trafikledsverket

Hanke: PASILA–RIIHIMÄKI LIIKENTEEN VÄLITYSKYVYN NOSTAMINEN VAIHE 3, RATASUUNNITELMA

Toimittaja: wsp, AFRY

Piirustuksen sisältö: SUUNNITELMAKARTTA KMV 50+900–51+600

Piirt.	20.5.2021	Pauli Ruokanen
Suunn.	20.5.2021	Pauli Ruokanen
Tark.		
Hyv.		

Tarkastaja

Tark.		
Hyv.		

Mittakaava: 1:1000

Koordinaatti– ja korkeusjärj.: ETRS–GK25, N2000

Rataosan nro: 112

Paikka	Laji	Numero	Muut.	Lehti	Lehtiä
1400	72	xxxx	–	6	x

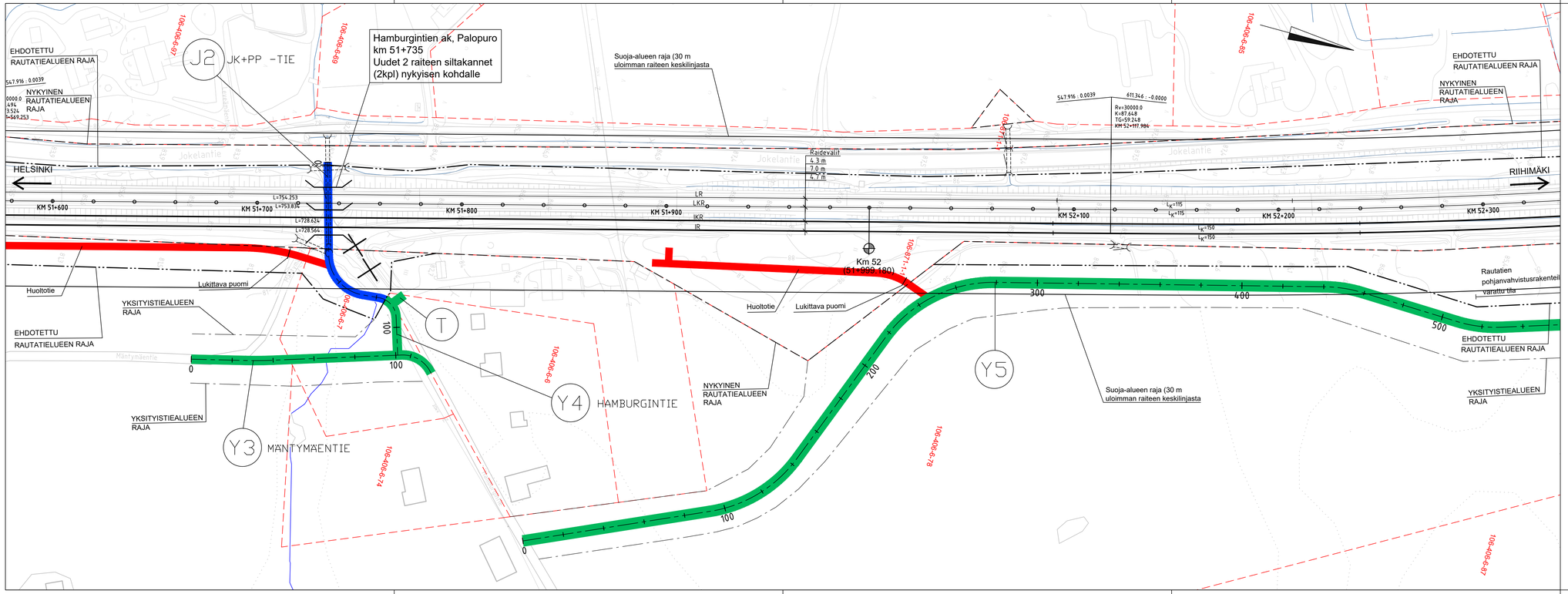

PIIRUSTUSMERKINTÖJEN SELITYKSET

- Kaava-alueen raja
- Nykyinen raide
- Rakennettava raide
- Purettava raide
- XXX Uusi vaihde
- XXX Nykyinen vaihde
- Nyk. rautatiealueen raja
- Nyk. rautatien liikennealueen raja
- Ehdotettu rautatiealueen raja
- Ehdotettu rautatien liikennealueen raja
- Kevyen liikenteen väylä
- Huoltotie
- Yksityistie
- Purettava rakennus
- Purettava tie

LUONNOS 26.5.2021, lisätty purettavat tiet

Muut.	Selitys	Pvm	Tehnyt	Pvm	Hyv.

Tilaaja: Väylävirasto Trafikledsverket

Hanke: PASILA–RIIHIMÄKI LIIKENTEEN VÄLITYSKYVYN NOSTAMINEN VAIHE 3, RATASUUNNITELMA

Toimittaja: wsp, AFRY

Piirustuksen sisältö: SUUNNITELMAKARTTA KMV 51+600–52+300

Piirt.	20.5.2021	Pauli Ruokanen
Suunn.	20.5.2021	Pauli Ruokanen
Tark.		
Hyv.		

Tarkastaja

Tark.		
Hyv.		

Mittakaava: 1:1000

Koordinaatti– ja korkeusjärj.: ETRS–GK25, N2000

Rataosan nro: 112

Paikka	Laji	Numero	Muut.	Lehti	Lehtiä
1400	72	xxxx	–	7	x

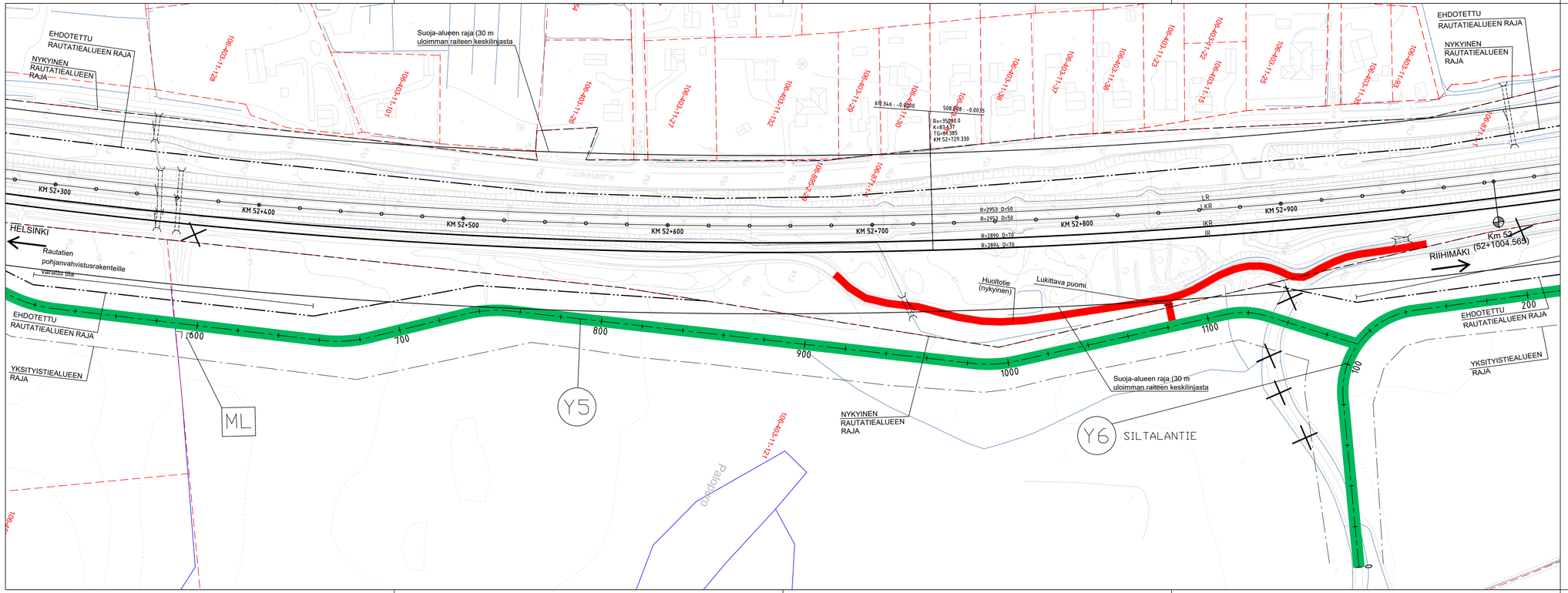

PIIRUSTUSMERKINTÖJEN SELITYKSET

- Kaava-alueen raja
- Nykyinen raide
- Rakennettava raide
- Purettava raide
- XXX Uusi vaihde
- XXX Nykyinen vaihde
- Nyk. rautatiealueen raja
- Nyk. rautatien liikennealueen raja
- Ehdotettu rautatiealueen raja
- Ehdotettu rautatien liikennealueen raja
- Kevyen liikenteen väylä
- Huoltotie
- Yksityistie
- Purettava rakennus
- Purettava tie

LUONNOS 26.5.2021, lisätty purettavat tiet

Muut.	Selitys	Pvm	Tehnyt	Pvm	Hyv.

Tilaaja: Väylävirasto / Trafikledsverket

Hanke: PASILA–RIIHIMÄKI LIIKENTEEN VÄLITYSKYVYN NOSTAMINEN VAIHE 3, RATASUUNNITELMA

Toimittaja: wsp, AFRY

Piirustuksen sisältö: SUUNNITELMAKARTTA KMV 52+300–53+000

Piirt.	20.5.2021	Pauli Ruokanen
Suunn.	20.5.2021	Pauli Ruokanen
Tark.		
Hyv.		

Tarkastaja

Tark.		
Hyv.		

Mittakaava: 1:1000

Koordinaatti– ja korkeusjärj.: ETRS–GK25, N2000

Rataosan nro: 112

Paikka	Laji	Numero	Muut.	Lehti	Lehtiä
1400	72	xxxx	–	8	x

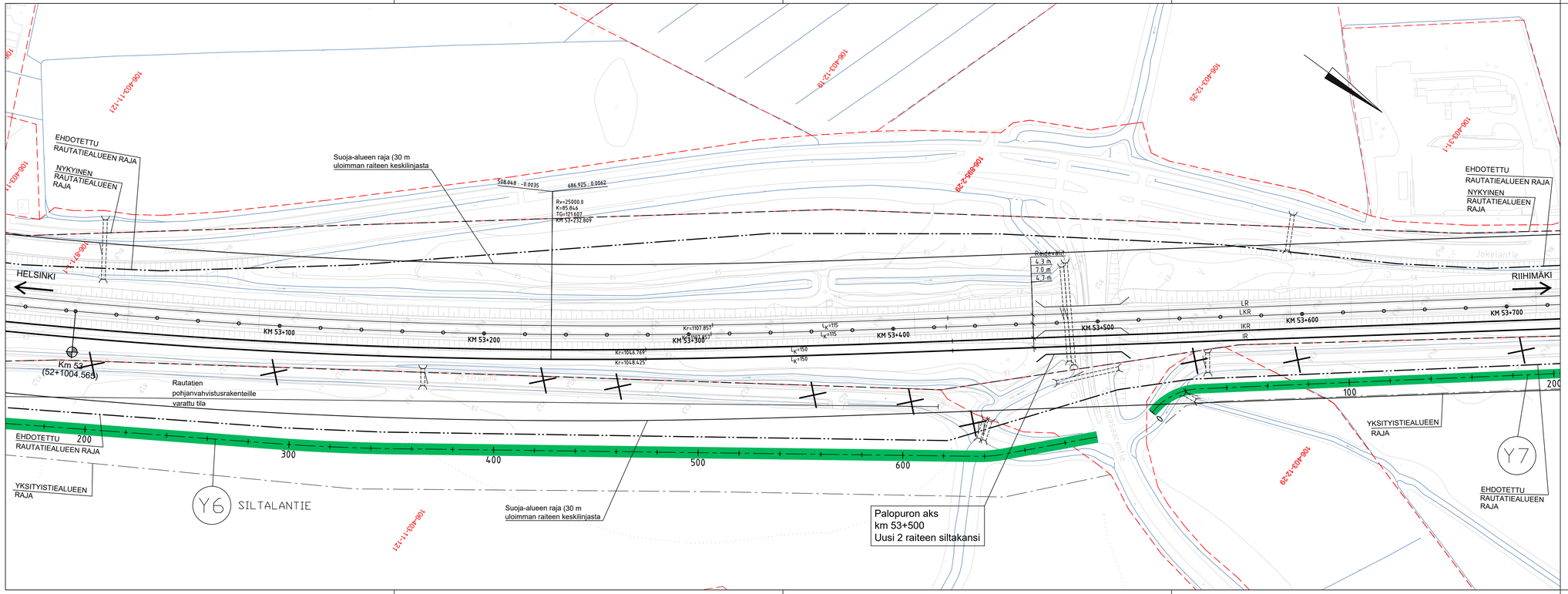

PIIRUSTUSMERKINTÖJEN SELITYKSET

- Kaava-alueen raja
- Nykyinen raide
- Rakennettava raide
- Purettava raide
- Uusi vaihde
- Nykyinen vaihde
- Nyk. rautatiealueen raja
- Nyk. rautatien liikennealueen raja
- Ehdotettu rautatiealueen raja
- Ehdotettu rautatien liikennealueen raja
- Kevyen liikenteen väylä
- Huoltotie
- Yksityistie
- Purettava rakennus
- Purettava tie

LUONNOS 26.5.2021, lisätty purettavat tiet

Muut.	Selitys	Pvm	Tehnyt	Pvm	Hyv.

Tilaaja: Väylävirasto / Trafikledsverket

Hanke: PASILA–RIIHIMÄKI LIIKENTEEN VÄLITYSKYVYN NOSTAMINEN VAIHE 3, RATASUUNNITELMA

Toimittaja: wsp, AFRY

Piirustuksen sisältö: SUUNNITELMAKARTTA KMV 53+000–53+700

Piirt.	20.5.2021	Pauli Ruokanen
Suunn.	20.5.2021	Pauli Ruokanen
Tark.		
Hyv.		

Tarkastaja

Tark.		
Hyv.		

Mittakaava: 1:1000

Koordinaatti– ja korkeusjärj.: ETRS–GK25, N2000

Rataosan nro: 112

Paikka	Laji	Numero	Muut.	Lehti	Lehtiä
1400	72	xxxx	–	9	x

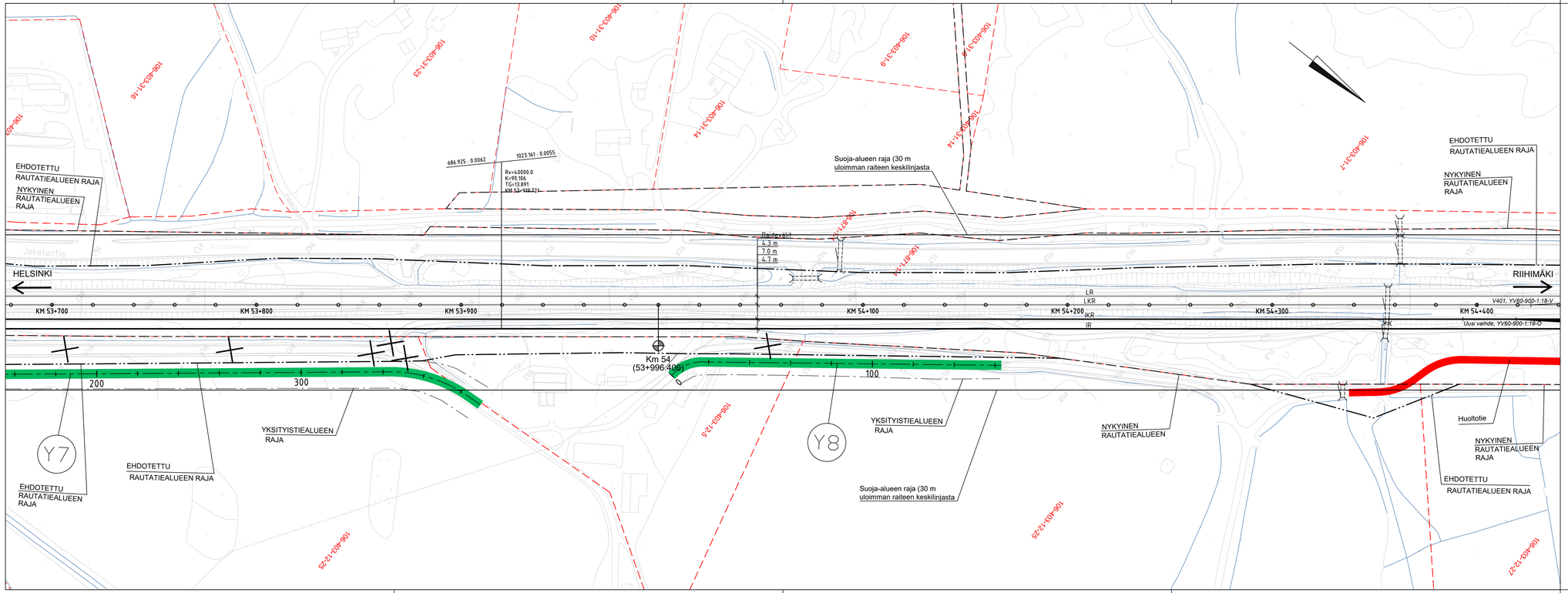

PIIRUSTUSMERKINTÖJEN SELITYKSET

- Kaava-alueen raja
- Nykyinen raide
- Rakennettava raide
- Purettava raide
- XXX Uusi vaihde
- XXX Nykyinen vaihde
- Nyk. rautatiealueen raja
- Nyk. rautatien liikennealueen raja
- Ehdotettu rautatiealueen raja
- Ehdotettu rautatien liikennealueen raja
- Kevyen liikenteen väylä
- Huoltotie
- Yksityistie
- Purettava rakennus
- Purettava tie

LUONNOS 26.5.2021, lisätty purettavat tiet

Muut.	Selitys	Pvm	Tehnyt	Pvm	Hyv.

Tilaaja: Väylävirasto / Trafikledsverket

Hanke: PASILA–RIIHIMÄKI LIIKENTEEN VÄLITYSKYVYN NOSTAMINEN VAIHE 3, RATASUUNNITELMA

Toimittaja: WSP, AFRY AD PRINT

Piirustuksen sisältö: SUUNNITELMAKARTTA KMV 53+700–54+400

Piirt.	20.5.2021	Pauli Ruokanen
Suunn.	20.5.2021	Pauli Ruokanen
Tark.		
Hyv.		

Tarkastaja

Tark.		
Hyv.		

Mittakaava: 1:1000

Koordinaatti– ja korkeusjärj.: ETRS–GK25, N2000

Rataosan nro: 112

Paikka	Laji	Numero	Muut.	Lehti	Lehtiä
1400	72	xxxx	–	10	x

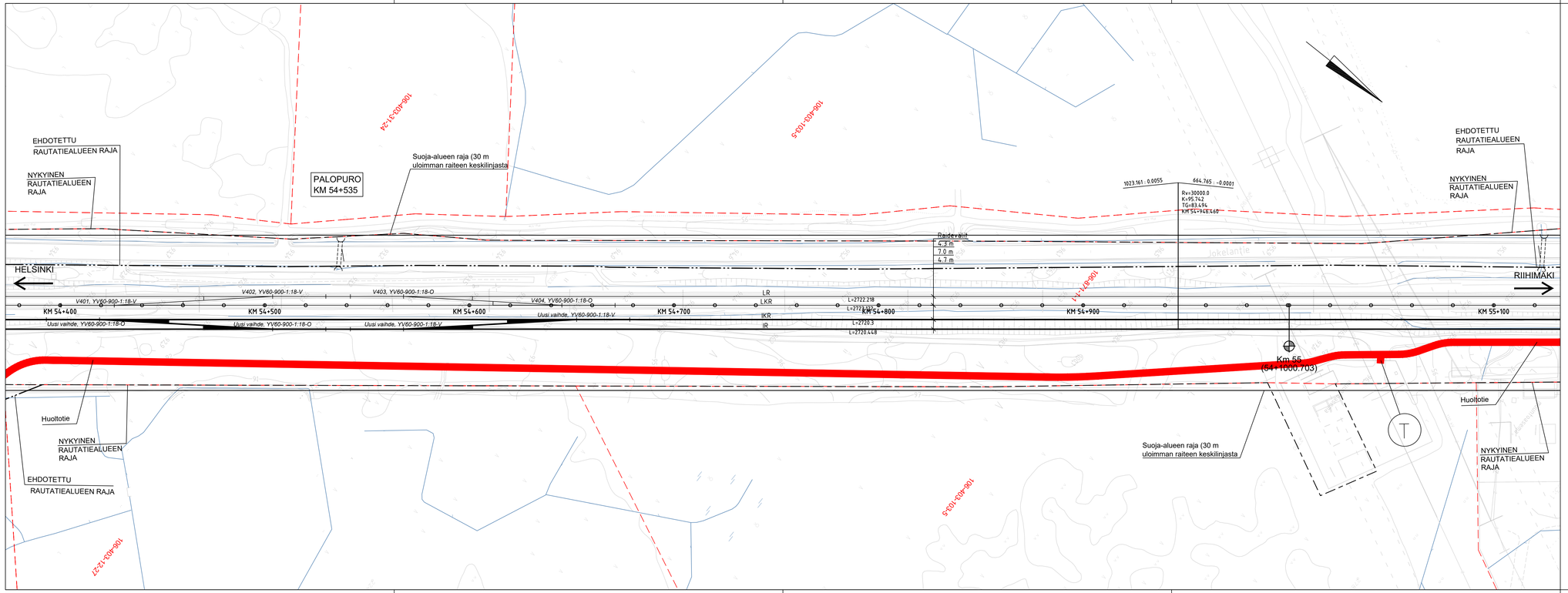

PIIRUSTUSMERKINTÖJEN SELITYKSET

- Kaava-alueen raja
- Nykyinen raide
- Rakennettava raide
- Purettava raide
- XXX Uusi vaihde
- XXX Nykyinen vaihde
- Nyk. rautatiealueen raja
- Nyk. rautatien liikennealueen raja
- Ehdotettu rautatiealueen raja
- Ehdotettu rautatien liikennealueen raja
- Kevyen liikenteen väylä
- Huoltotie
- Yksityistie
- Purettava rakennus
- Purettava tie

LUONNOS 26.5.2021, lisätty purettavat tiet

Muut.	Selitys	Pvm	Tehnyt	Pvm	Hyv.

Tilaaja: Väylävirasto / Trafikledsverket

Hanke: PASILA–RIIHIMÄKI LIIKENTEEN VÄLITYSKYVYN NOSTAMINEN VAIHE 3, RATASUUNNITELMA

Toimittaja: wsp, AFRY

Piirustuksen sisältö: SUUNNITELMAKARTTA KMV 54+400–55+100

Piirt.	20.5.2021	Pauli Ruokanen
Suunn.	20.5.2021	Pauli Ruokanen
Tark.		
Hyv.		

Tarkastaja

Tark.		
Hyv.		

Mittakaava: 1:1000

Koordinaatti– ja korkeusjärj.: ETRS–GK25, N2000

Rataosan nro: 112

Paikka	Laji	Numero	Muut.	Lehti	Lehtiä
1400	72	xxxx	–	11	x

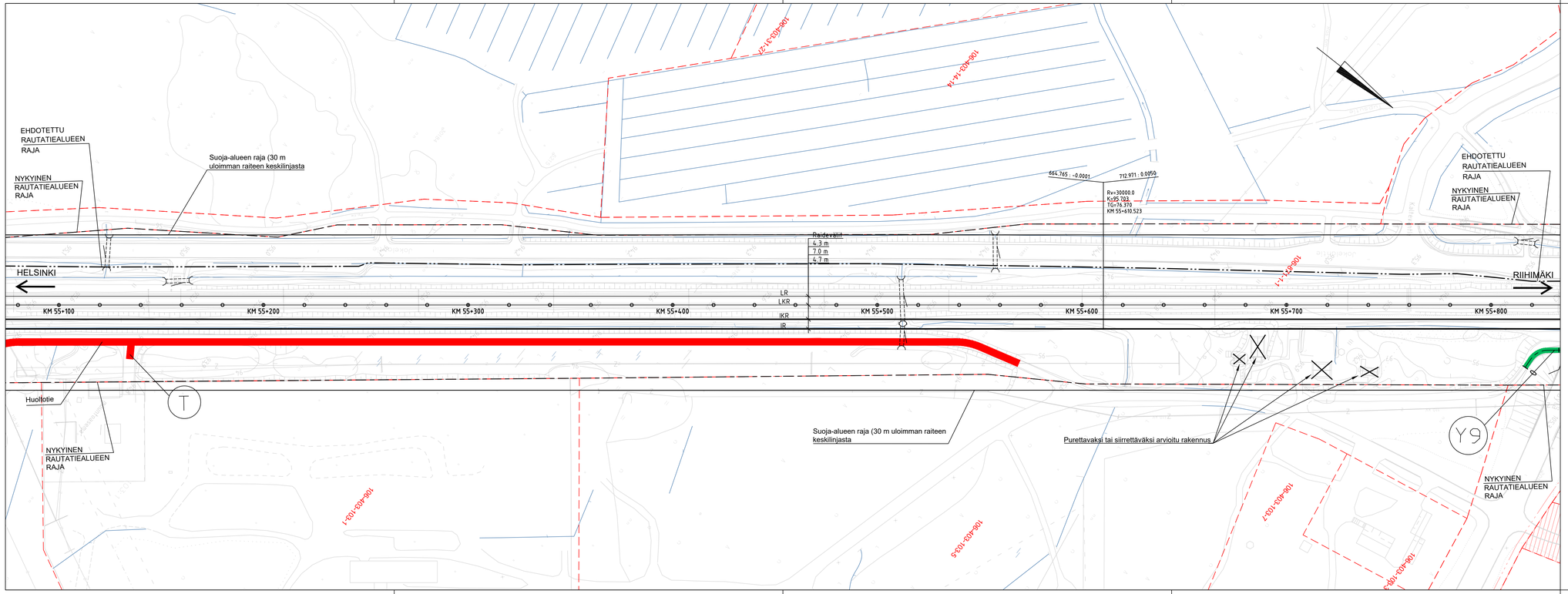

PIIRUSTUSMERKINTÖJEN SELITYKSET

- Kaava–alueen raja
- Nykyinen raide
- Rakennettava raide
- Purettava raide
- XXX Uusi vaihde
- XXX Nykyinen vaihde
- Nyk. rautatiealueen raja
- Nyk. rautatien liikennealueen raja
- Ehdotettu rautatiealueen raja
- Ehdotettu rautatien liikennealueen raja
- Kevyen liikenteen väylä
- Huoltotie
- Yksityistie
- Purettava rakennus
- Purettava tie

LUONNOS 26.5.2021, lisätty purettavat tiet

Muut.	Selitys	Pvm	Tehnyt	Pvm	Hyv.

Tilaaja: Väylävirasto / Trafikledsverket

Hanke: PASILA–RIIHIMÄKI LIIKENTEEN VÄLITYSKYVYN NOSTAMINEN VAIHE 3, RATASUUNNITELMA

Toimittaja: wsp, AFRY AB PRYV

Piirustuksen sisältö: SUUNNITELMAKARTTA KMV 55+100–55+800

Piirt.	20.5.2021	Pauli Ruokanen
Suunn.	20.5.2021	Pauli Ruokanen
Tark.		
Hyv.		

Tarkastaja

Tark.		
Hyv.		

Mittakaava: 1:1000

Koordinaatti– ja korkeusjärj.: ETRS–GK25, N2000

Rataosan nro: 112

Paikka	Laji	Numero	Muut.	Lehti	Lehtiä
1400	72	xxxx	–	12	x

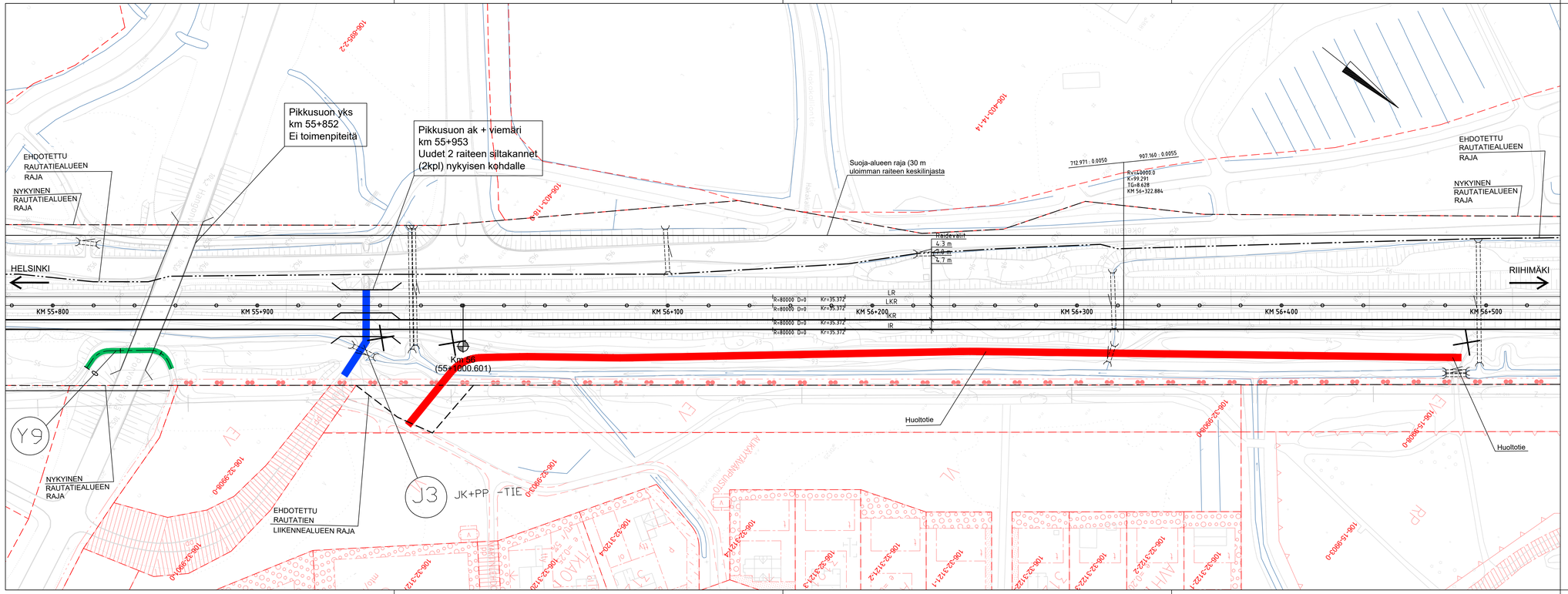

PIIRUSTUSMERKINTÖJEN SELITYKSET

- Kaava-alueen raja
- Nykyinen raide
- Rakennettava raide
- Purettava raide
- Uusi vaihde
- Nykyinen vaihde
- Nyk. rautatiealueen raja
- Nyk. rautatien liikennealueen raja
- Ehdotettu rautatiealueen raja
- Ehdotettu rautatien liikennealueen raja
- Kevyen liikenteen väylä
- Huoltotie
- Yksityistie
- Purettava rakennus
- Purettava tie

LUONNOS 26.5.2021, lisätty purettavat tiet

Muut.	Selitys	Pvm	Tehnyt	Pvm	Hyv.

Tilaaja: Väylävirasto / Trafikledsverket

Hanke: PASILA–RIIHIMÄKI LIIKENTEEN VÄLITYSKYVYN NOSTAMINEN VAIHE 3, RATASUUNNITELMA

Toimittaja: wsp, AFRY

Piirustuksen sisältö: SUUNNITELMAKARTTA KMV 55+800–56+500

Piirt.	20.5.2021	Pauli Ruokanen
Suunn.	20.5.2021	Pauli Ruokanen
Tark.		
Hyv.		

Tarkastaja

Tark.		
Hyv.		

Mittakaava: 1:1000

Koordinaatti- ja korkeusjärj.: ETRS–GK25, N2000

Rataosan nro: 112

Paikka	Laji	Numero	Muut.	Lehti	Lehtiä
1400	72	xxxx	–	13	x

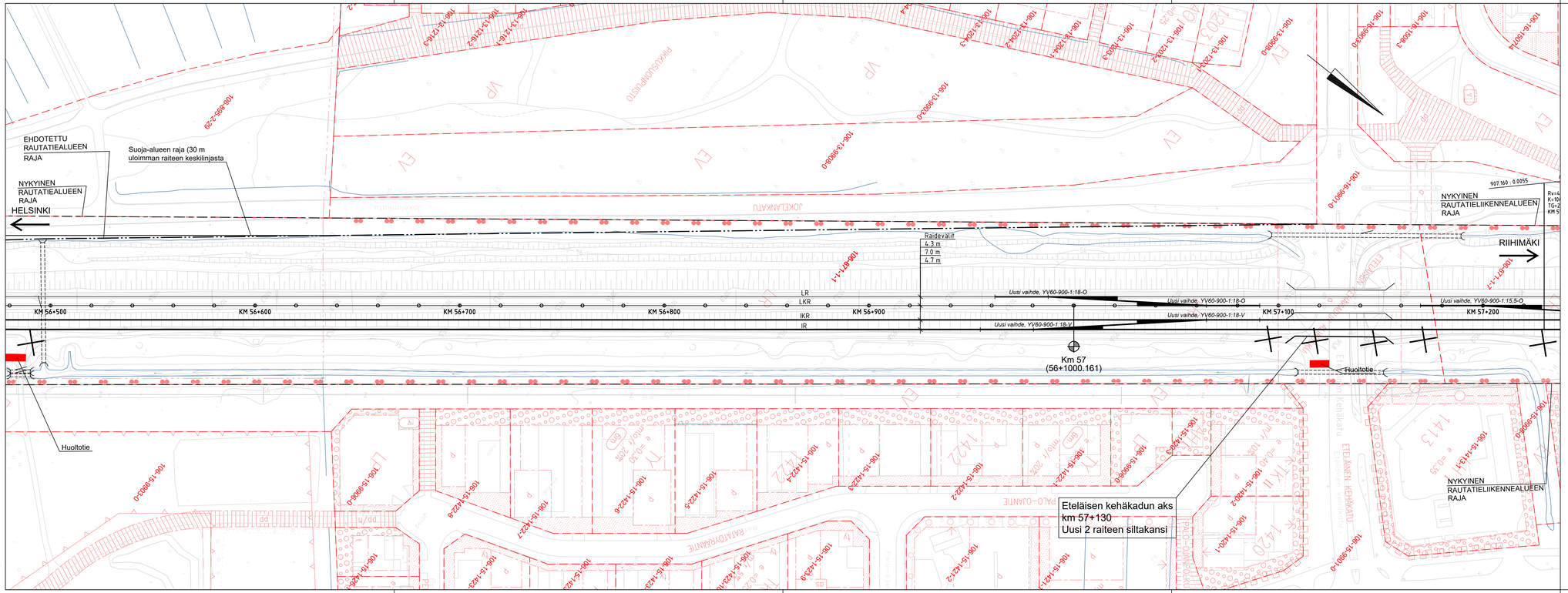

PIIRUSTUSMERKINTÖJEN SELITYKSET

- Kaava-alueen raja
- Nykyinen raide
- Rakennettava raide
- Purettava raide
- XXX Uusi vaihde
- XXX Nykyinen vaihde
- Nyk. rautatiealueen raja
- Nyk. rautatien liikennealueen raja
- Ehdotettu rautatiealueen raja
- Ehdotettu rautatien liikennealueen raja
- Kevyen liikenteen väylä
- Huoltotie
- Yksityistie
- Purettava rakennus
- Purettava tie

LUONNOS 26.5.2021, lisätty purettavat tiet

Muut.	Selitys	Pvm	Tehnyt	Pvm	Hyv.

Tilaaja: Väylävirasto / Trafikledsverket

Hanke: PASILA–RIIHIMÄKI LIIKENTEEN VÄLITYSKYVYN NOSTAMINEN VAIHE 3, RATASUUNNITELMA

Toimittaja: wsp, AFRY AB PRIVAT

Piirustuksen sisältö: SUUNNITELMAKARTTA KMV 56+500–57+200

Piirt.	20.5.2021	Pauli Ruokanen
Suunn.	20.5.2021	Pauli Ruokanen
Tark.		
Hyv.		

Tarkastaja

Tark.		
Hyv.		

Mittakaava: 1:1000

Koordinaatti– ja korkeusjärj.: ETRS–GK25, N2000

Rataosan nro: 112

Paikka	Laji	Numero	Muut.	Lehti	Lehtiä
1400	72	xxxx	–	14	x

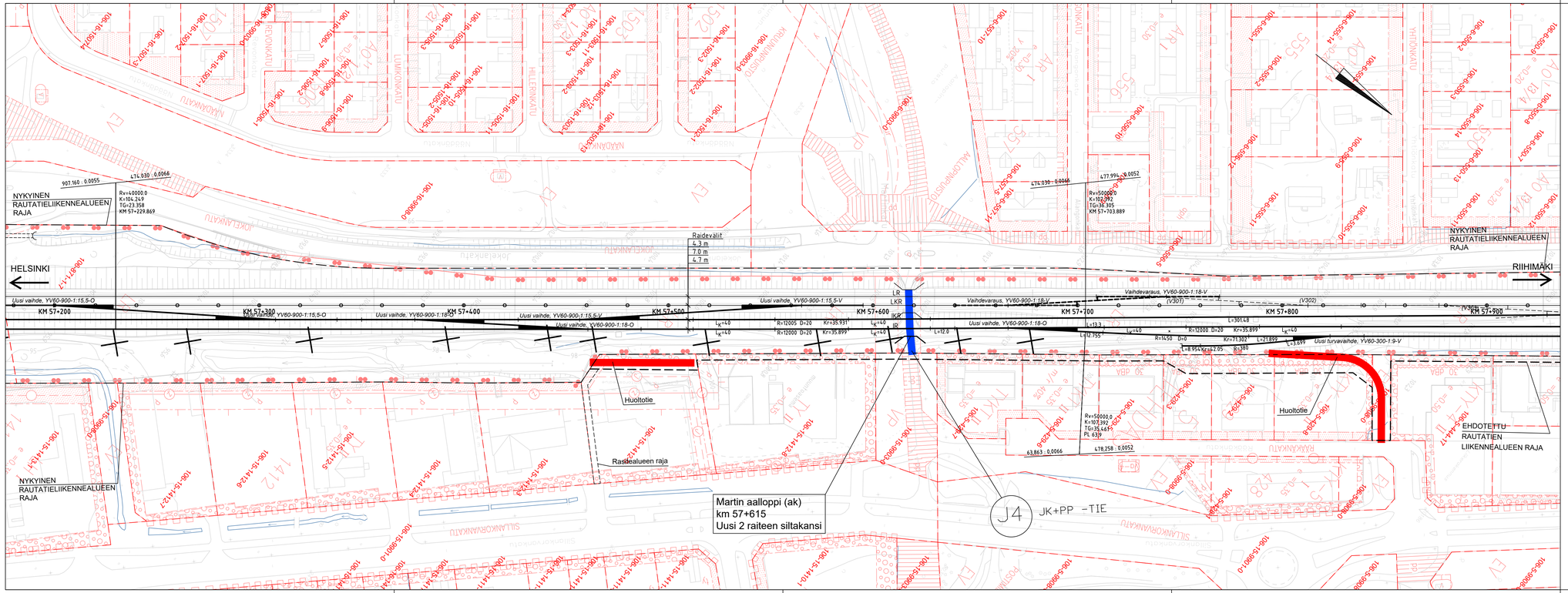

PIIRUSTUSMERKINTÖJEN SELITYKSET

- Kaava-alueen raja
- Nykyinen raide
- Rakennettava raide
- Purettava raide
- XXX Uusi vaihde
- XXX Nykyinen vaihde
- Nyk. rautatiealueen raja
- Nyk. rautatien liikennealueen raja
- Ehdotettu rautatiealueen raja
- Ehdotettu rautatien liikennealueen raja
- Kevyen liikenteen väylä
- Huoltotie
- Yksityistie
- Purettava rakennus
- Purettava tie

LUONNOS 26.5.2021, lisätty purettavat tiet

Muut.	Selitys	Pvm	Tehnyt	Pvm	Hyv.

Tilaaja: Väylävirasto Trafikledsverket

Hanke: PASILA–RIIHIMÄKI LIIKENTEEN VÄLITYSKYVYN NOSTAMINEN VAIHE 3, RATASUUNNITELMA

Toimittaja: wsp, AFRY AB PRIVAT

Piirustuksen sisältö: SUUNNITELMAKARTTA KMV 57+200–57+900

Piirt.	20.5.2021	Pauli Ruokanen
Suunn.	20.5.2021	Pauli Ruokanen
Tark.		
Hyv.		

Tarkastaja

Mittakaava	1:1000
Koordinaatti– ja korkeusjärj.	ETRS–GK25, N2000
Rataosan nro	112

Tark.		
Hyv.		

Paikka	Laji	Numero	Muut.	Lehti	Lehtiä
1400	72	xxxx	–	15	x

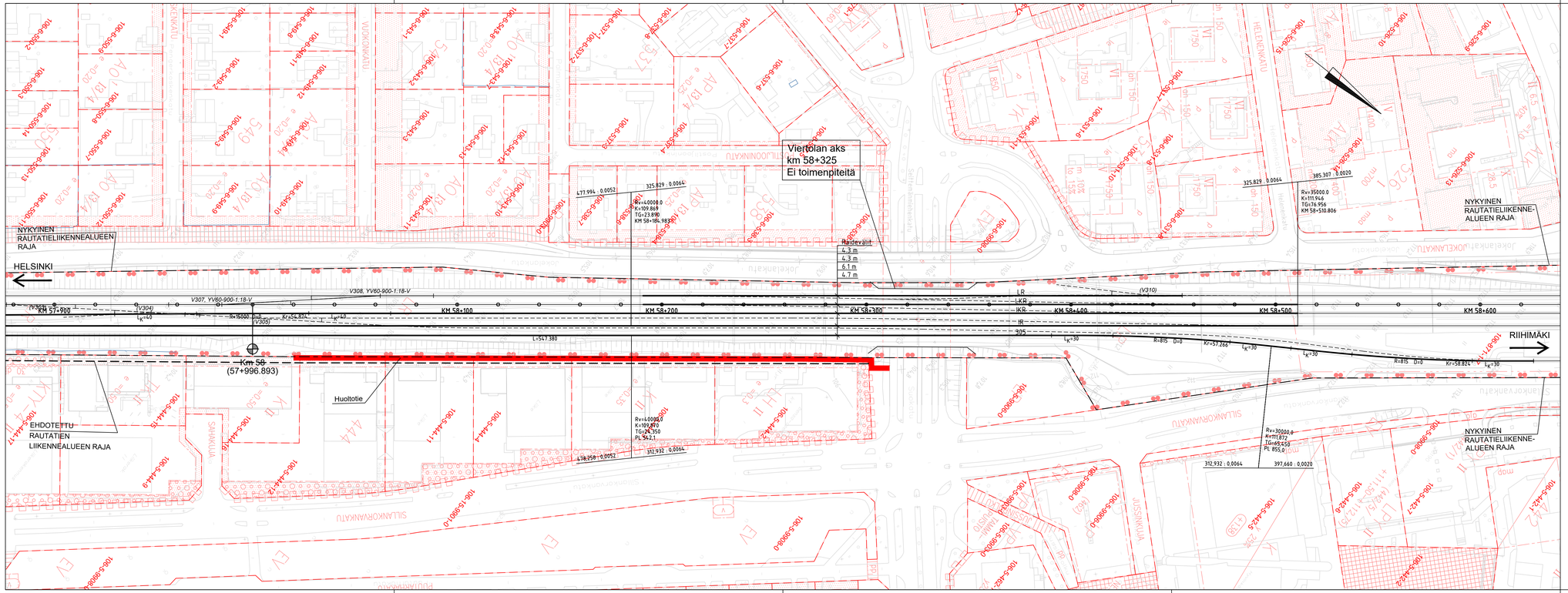

PIIRUSTUSMERKINTÖJEN SELITYKSET

- Kaava-alueen raja
- Nykyinen raide
- Rakennettava raide
- Purettava raide
- XXX Uusi vaihde
- XXX Nykyinen vaihde
- Nyk. rautatiealueen raja
- Nyk. rautatien liikennealueen raja
- Ehdotettu rautatiealueen raja
- Ehdotettu rautatien liikennealueen raja
- Kevyen liikenteen väylä
- Huoltotie
- Yksityistie
- Purettava rakennus
- Purettava tie

LUONNOS 26.5.2021, lisätty purettavat tiet

Muut.	Selitys	Pvm	Tehnyt	Pvm	Hyv.

Tilaaja: Väylävirasto / Trafikledsverket

Hanke: PASILA–RIIHIMÄKI LIIKENTEEN VÄLITYSKYVYN NOSTAMINEN VAIHE 3, RATASUUNNITELMA

Toimittaja: wsp, AFRY

Piirustuksen sisältö: SUUNNITELMAKARTTA KMV 57+900–58+600

Piirt.	20.5.2021	Pauli Ruokanen
Suunn.	20.5.2021	Pauli Ruokanen
Tark.		
Hyv.		

Tarkastaja

Tark.		
Hyv.		

Mittakaava: 1:1000

Koordinaatti– ja korkeusjärj.: ETRS–GK25, N2000

Rataosan nro: 112

Paikka	Laji	Numero	Muut.	Lehti	Lehtiä
1400	72	xxxx	–	16	x

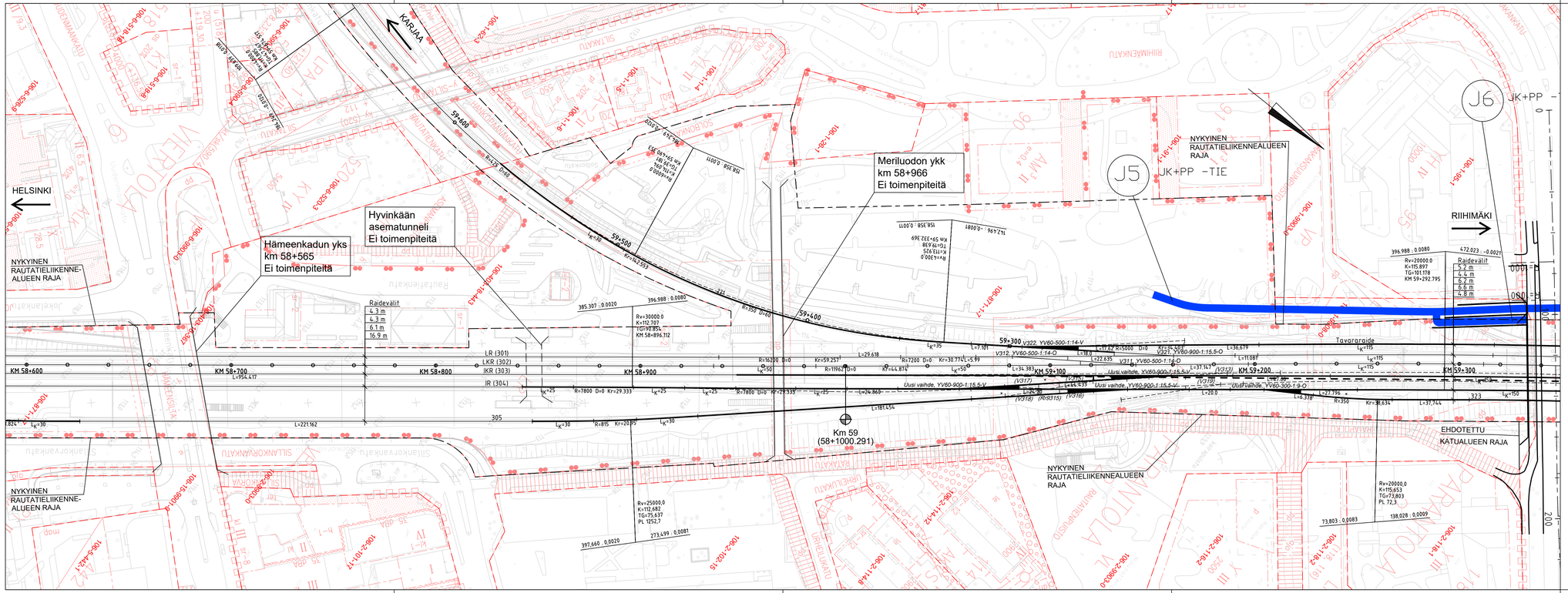

PIIRUSTUSMERKINTÖJEN SELITYKSET

- Kaava-alueen raja
- Nykyinen raide
- Rakennettava raide
- Purettava raide
- XXX Uusi vaihde
- XXX Nykyinen vaihde
- Nyk. rautatiealueen raja
- Nyk. rautatien liikennealueen raja
- Ehdotettu rautatiealueen raja
- Ehdotettu rautatien liikennealueen raja
- Kevyen liikenteen väylä
- Huoltotie
- Yksityistie
- Purettava rakennus
- Purettava tie

LUONNOS 26.5.2021, lisätty purettavat tiet

Muut.	Selitys	Pvm	Tehnyt	Pvm	Hyv.

Tilaaja: Väylävirasto Trafikledsverket

Hanke: PASILA–RIIHIMÄKI LIIKENTEEN VÄLITYSKYVYN NOSTAMINEN VAIHE 3, RATASUUNNITELMA

Toimittaja: wsp, AFRY AB PRIVAT

Piirustuksen sisältö: SUUNNITELMAKARTTA KMV 58+600–59+300

Piirt.	20.5.2021	Pauli Ruokanen
Suunn.	20.5.2021	Pauli Ruokanen
Tark.		
Hyv.		

Tarkastaja

Tark.		
Hyv.		

Mittakaava: 1:1000

Koordinaatti– ja korkeusjärj.: ETRS–GK25, N2000

Rataosan nro: 112

Paikka	Laji	Numero	Muut.	Lehti	Lehtiä
1400	72	xxxx	–	17	x

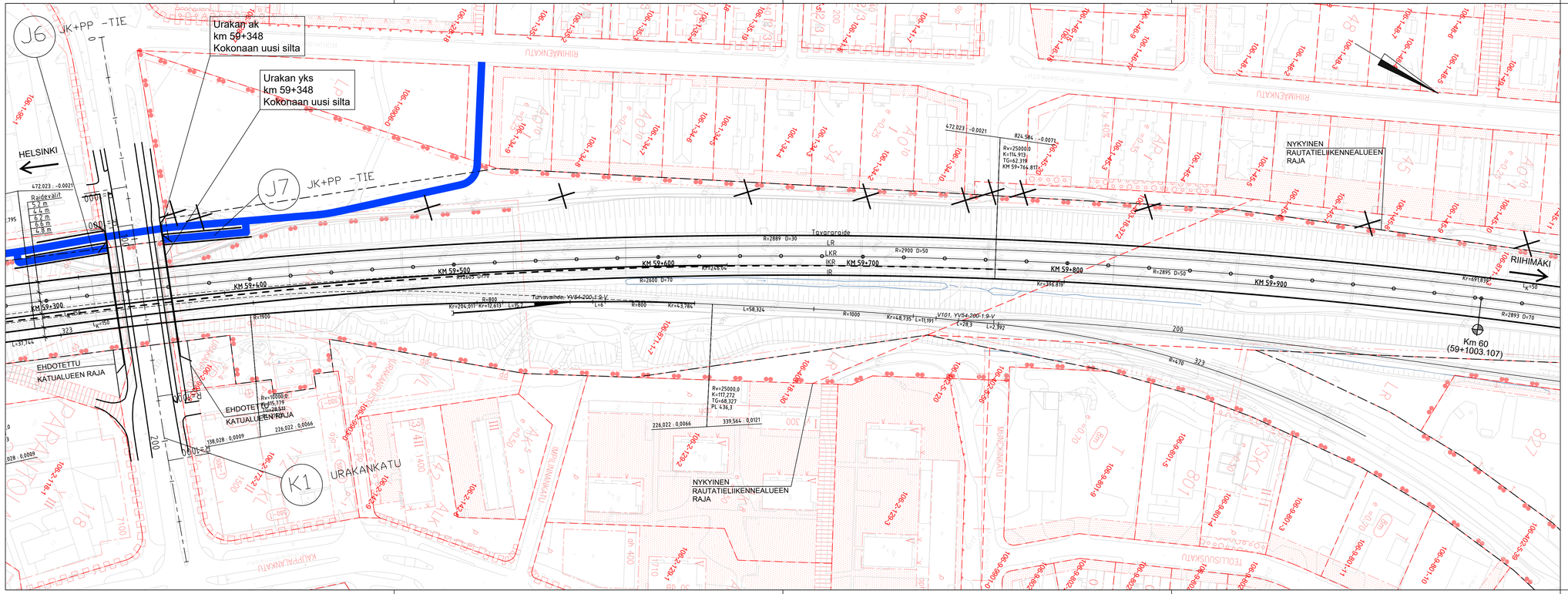

PIIRUSTUSMERKINTÖJEN SELITYKSET

- Kaava-alueen raja
- Nykyinen raide
- Rakennettava raide
- Purettava raide
- XXX Uusi vaihde
- XXX Nykyinen vaihde
- Nyk. rautatiealueen raja
- Nyk. rautatien liikennealueen raja
- Ehdotettu rautatiealueen raja
- Ehdotettu rautatien liikennealueen raja
- Kevyen liikenteen väylä
- Huoltotie
- Yksityistie
- Purettava rakennus
- Purettava tie

LUONNOS 26.5.2021, lisätty purettavat tiet

Muut.	Selitys	Pvm	Tehnyt	Pvm	Hyv.

Tilaaja: Väylävirasto Trafikledsverket

Hanke: PASILA–RIIHIMÄKI LIIKENTEEN VÄLITYSKYVYN NOSTAMINEN VAIHE 3, RATASUUNNITELMA

Toimittaja: wsp, AFRY AB PRIVAT

Piirustuksen sisältö: SUUNNITELMAKARTTA KMV 59+300–60+000

Piirt.	20.5.2021	Pauli Ruokanen
Suunn.	20.5.2021	Pauli Ruokanen
Tark.		
Hyv.		

Tarkastaja

Mittakaava	1:1000
Koordinaatti– ja korkeusjärj.	ETRS–GK25, N2000
Rataosan nro	112

Paikka	Laji	Numero	Muut.	Lehti	Lehtiä
1400	72	xxxx	–	18	x

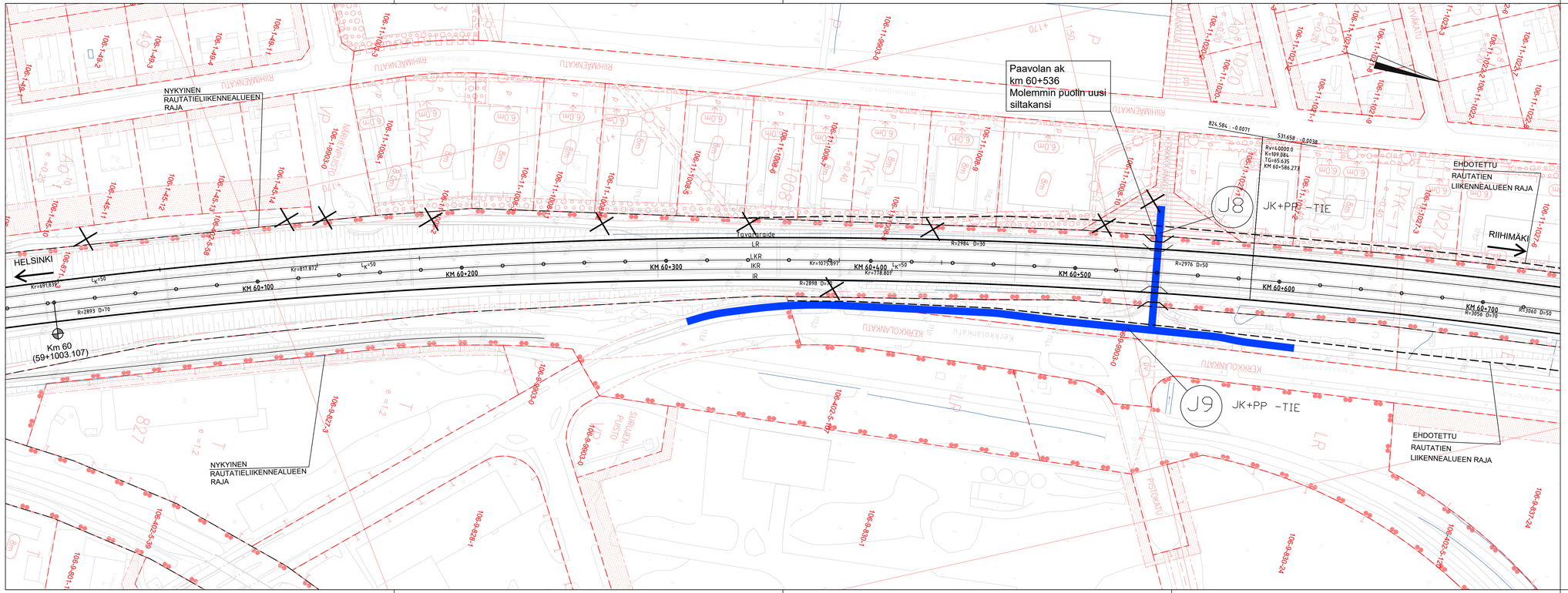

PIIRUSTUSMERKINTÖJEN SELITYKSET

- Kaava-alueen raja
- Nykyinen raide
- Rakennettava raide
- Purettava raide
- XXX Uusi vaihde
- XXX Nykyinen vaihde
- Nyk. rautatiealueen raja
- Nyk. rautatien liikennealueen raja
- Ehdotettu rautatiealueen raja
- Ehdotettu rautatien liikennealueen raja
- Kevyen liikenteen väylä
- Huoltotie
- Yksityistie
- Purettava rakennus
- Purettava tie

LUONNOS 26.5.2021, lisätty purettavat tiet

Muut.	Selitys	Pvm	Tehnyt	Pvm	Hyv.

Tilaaja: Väylävirasto / Trafikledsverket

Hanke: PASILA–RIIHIMÄKI LIIKENTEEN VÄLITYSKYVYN NOSTAMINEN VAIHE 3, RATASUUNNITELMA

Toimittaja: WSP, AFRY AB PRIVAT

Piirustuksen sisältö: SUUNNITELMAKARTTA KMV 60+000–60+700

Piirt.	20.5.2021	Pauli Ruokanen
Suunn.	20.5.2021	Pauli Ruokanen
Tark.		
Hyv.		

Tarkastaja

Tark.		
Hyv.		

Mittakaava: 1:1000

Koordinaatti- ja korkeusjärj.: ETRS–GK25, N2000

Rataosan nro: 112

Paikka	Laji	Numero	Muut.	Lehti	Lehtiä
1400	72	xxxx	–	19	x

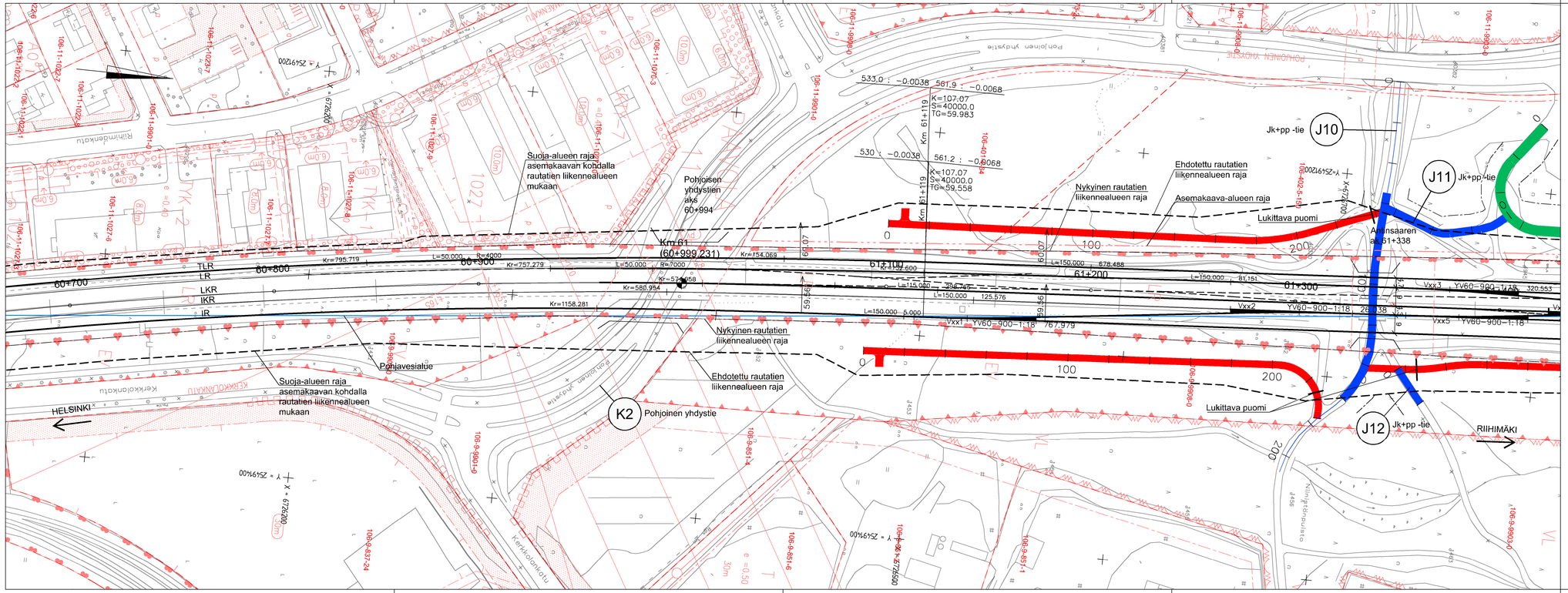
Suoja-alueen raja asemakaavan kohdalla rautatien liikennealueen mukaan
Pohjoisen yhdystien aks 60+994
Km 61 (60+999.231)
Km 61+119
K=107.07
S=40000.0
TG=59.983
K=107.07
S=40000.0
TG=59.558
533.0 : -0.0038 561.9 : -0.0068
530 : -0.0038 561.2 : -0.0068
Nykyinen rautatien liikennealueen raja
Ehdotettu rautatien liikennealueen raja
Asemakaava-alueen raja
Lukittava puomi
Jk+pp -tie
J10
J11
J12
Ahtinsaaren ak 61+338
TLR
LR
LKR
IKR
IR
60+700
60+800
60+900
61+100
61+200
61+300
Kr=795.719
Kr=757.279
Kr=154.069
Kr=580.954
Kr=1158.281
L=50.000 R=4000
L=50.000 R=7000
L=150.000 678.488
L=150.000 81.151
L=150.000 125.576
L=150.000 5.000
Vxx1 YV60-900-1:18 767.979
Vxx2 YV60-900-1:18 26.038
Vxx3 YV60-900-1:18 320.553
Vxx5 YV60-900-1:18
Pohjavesialue
Suoja-alueen raja asemakaavan kohdalla rautatien liikennealueen mukaan
K2
Pohjoinen yhdystie
HELSINKI
RIIHIMÄKI
Kerkkolankatu
Kerkkolankatu
Riihimäenkatu
Pohjolan yhdystie
Nummisaarenkatu
Y = 2549200
X = 6726200
Y = 2549300
X = 6726300
Y = 2549400
X = 6726400
Y = 2549500
X = 6726500
106-11-1027-2
106-11-1027-3
106-11-1027-4
106-11-1027-5
106-11-1027-6
106-11-1027-7
106-11-1027-8
106-11-1027-9
106-11-1027-10
106-11-1027-11
106-11-1027-12
106-11-1027-13
106-11-1027-14
106-11-1027-15
106-11-1027-16
106-11-1027-17
106-11-1027-18
106-11-1027-19
106-11-1027-20
106-11-1027-21
106-11-1027-22
106-11-1027-23
106-11-1027-24
106-11-1027-25
106-11-1027-26
106-11-1027-27
106-11-1027-28
106-11-1027-29
106-11-1027-30
106-11-1027-31
106-11-1027-32
106-11-1027-33
106-11-1027-34
106-11-1027-35
106-11-1027-36
106-11-1027-37
106-11-1027-38
106-11-1027-39
106-11-1027-40
106-11-1027-41

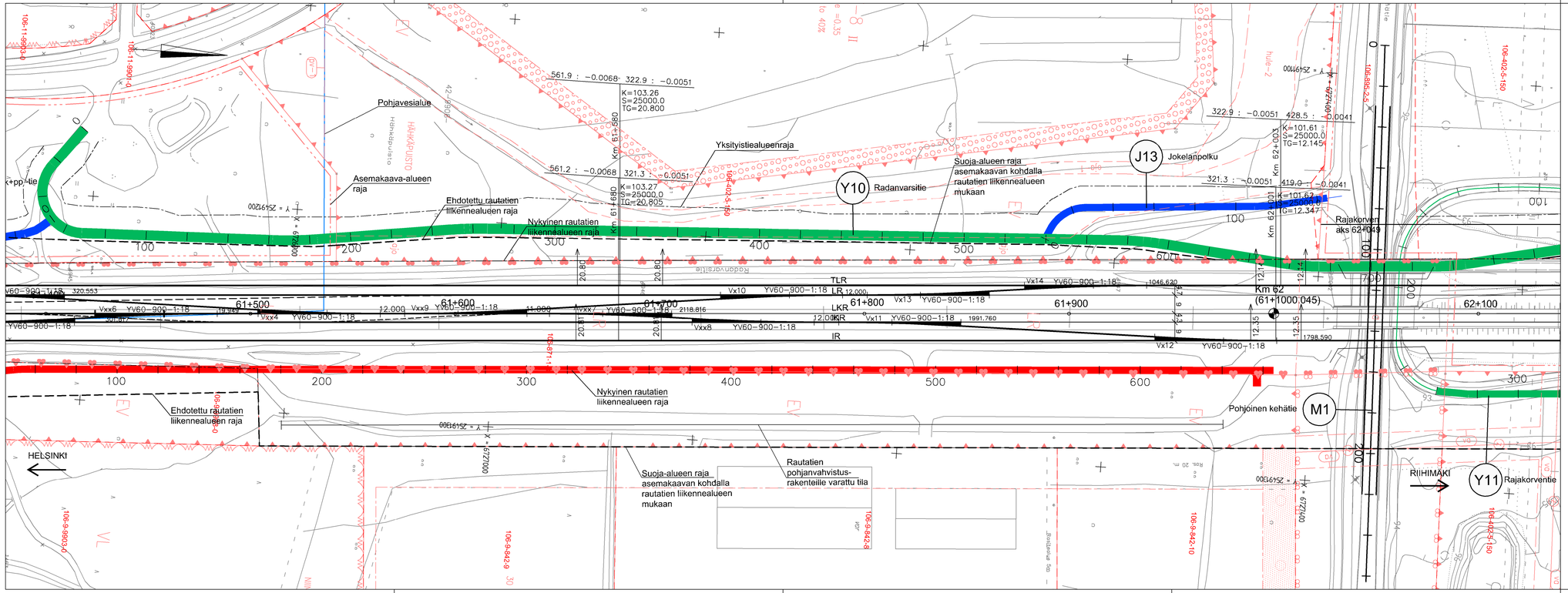
Pohjavesialue
Asemakaava-alueen raja
Ehdotettu rautatien liikennealueen raja
Nykyinen rautatien liikennealueen raja
Yksityistiealueenraja
Suoja-alueen raja asemakaavan kohdalla rautatien liikennealueen mukaan
Y10
Radanvarsitie
J13
Jokelanpolku
Rajakorven aks 62+049
Km 62 (61+1000.045)
Pohjoinen kehätie
M1
Y11
Rajakorventie
RIIHIMÄKI
HELSINKI
Rautatien pohjanvahvistus-rakenteille varattu tila
Suoja-alueen raja asemakaavan kohdalla rautatien liikennealueen mukaan
Nykyinen rautatien liikennealueen raja
Ehdotettu rautatien liikennealueen raja
TLR
LR
LKR
IR
61+500
61+600
61+700
61+800
61+900
62+100
561.9 : −0.0068
322.9 : −0.0051
K=103.26
S=25000.0
TG=20.800
561.2 : −0.0068
321.3 : −0.0051
K=103.27
S=25000.0
TG=20.805
322.9 : −0.0051
428.5 : −0.0041
K=101.61
S=25000.0
TG=12.145
321.3 : −0.0051
419.0 : −0.0041
K=101.62
S=25000.0
TG=12.347
Km 61+580
Km 61+680
Km 62+003
Km 62+103
Y = 6727000
Y = 6726900
Y = 6726800
X = 2519200
X = 2519300
X = 2519400
106-402-5-150
106-605-2-5
106-9-842-8
106-9-842-9
106-9-842-10
106-9-9003-0
106-11-9901-0
106-11-9903-0
106-402-5-160
106-402-5-170
106-402-5-151
106-402-5-152
106-402-5-153
106-402-5-154
106-402-5-155
106-402-5-156
106-402-5-157
106-402-5-158
106-402-5-159
106-402-5-160
106-402-5-161
106-402-5-162
106-402-5-163
106-402-5-164
106-402-5-165
106-402-5-166
106-402-5-167
106-402-5-168
106-402-5-169
106-402-5-170
106-402-5-171
106-402-5-172
106-402-5-173
106-402-5-174
106-402-5-175
106-402-5-176
106-402-5-177
106-402-5-178
106-402-5-179
106-402-5-180
106-402-5-181
106-402-5-182
106-402-5-183
106-402-5-184
106-402-5-185
106-402-5-186
106-402-5-187
106-402-5-188
106-402-5-189
106-402-5-190

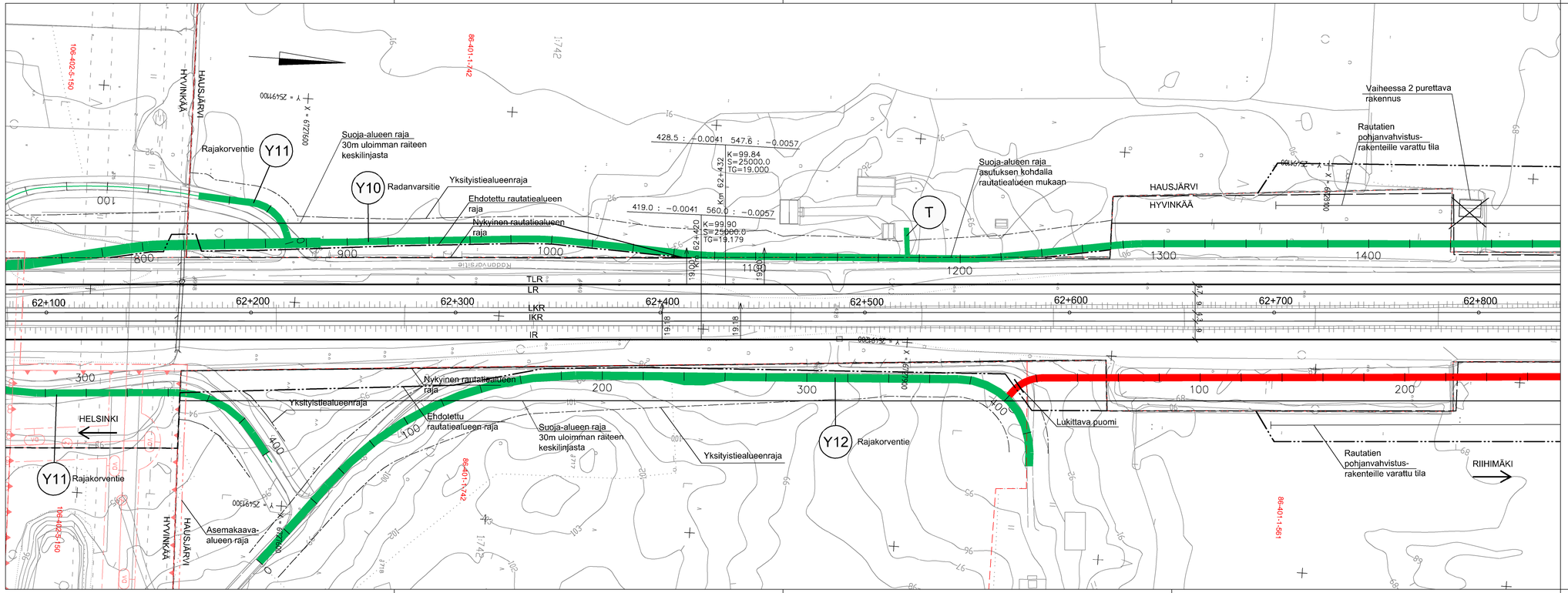

PIIRUSTUSMERKINTÖJEN SELITYKSET

- Kaava-alueen raja
- Nykyinen raide
- Rakennettava raide
- Purettava raide
- Uusi vaihde
- Nykyinen vaihde
- Nyk. rautatiealueen raja
- Nyk. rautatien liikennealueen raja
- Ehdotettu rautatiealueen raja
- Ehdotettu rautatien liikennealueen raja
- Kevyen liikenteen väylä
- Huoltotie
- Yksityistie
- Purettava rakennus

LUONNOS 20.5.2021

Muut.	Selitys	Pvm	Tehnyt	Pvm	Hyv.

Tilaaja: Väylävirasto / Trafikledsverket

Hanke: PASILA–RIIHIMÄKI LIIKENTEEN VÄLITYSKYVYN NOSTAMINEN VAIHE 3, RATASUUNNITELMA

Toimittaja: wsp, AFRY

Piirustuksen sisältö: SUUNNITELMAKARTTA KMV 62+100–62+800

Piirt.	xx.xx.2021	N.N.
Suunn.	xx.xx.2021	A.Häkkänen
Tark.	xx.xx.2021	N.N.
Hyv.	xx.xx.2021	N.N.

Tarkastaja

Tark.	xx.xx.2021	N.N.
Hyv.	xx.xx.2021	N.N.

Mittakaava: 1:1000

Koordinaatti– ja korkeusjärj.: ETRS–GK25, N2000

Rataosan nro: 112

Palkka	Laji	Numero	Muut.	Lehti	Lehtiä
1400	72	xxxx	x	x	x

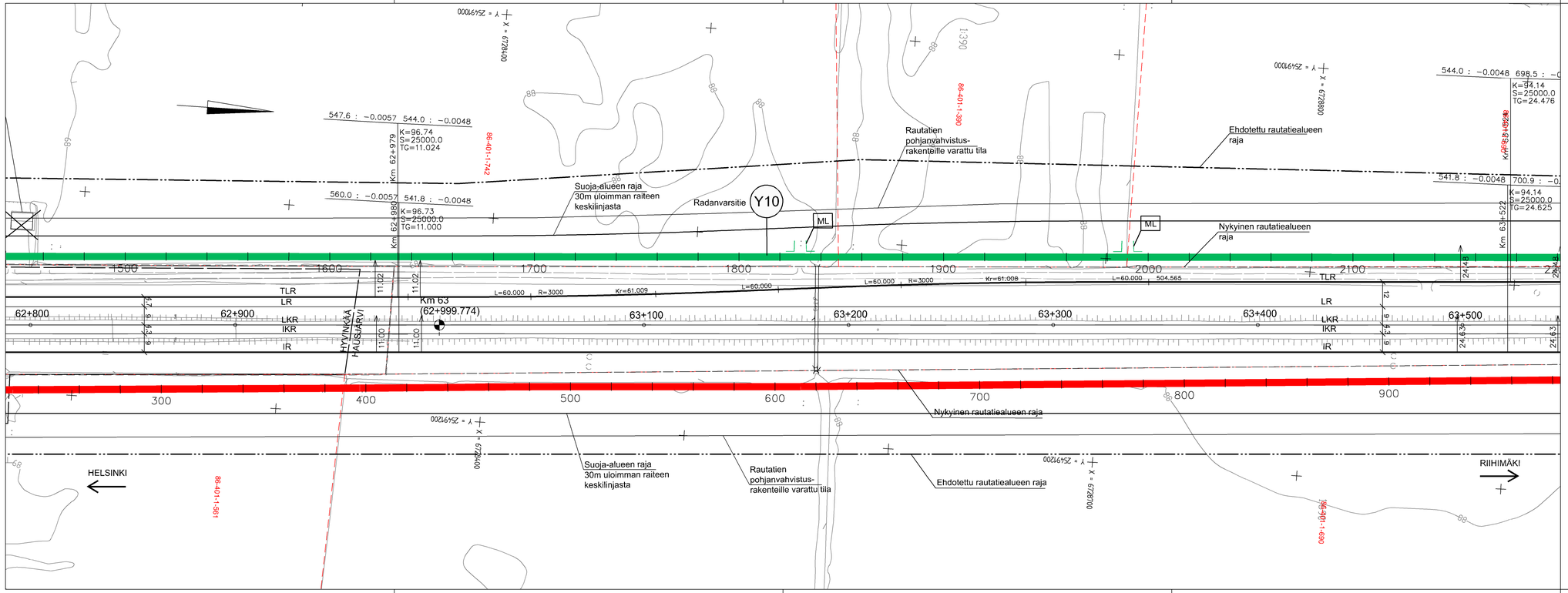

PIIRUSTUSMERKINTÖJEN SELITYKSET

- Kaava-alueen raja
- Nykyinen raide
- Rakennettava raide
- Purettava raide
- xxx Uusi vaihde
- xxx Nykyinen vaihde
- Nyk. rautatiealueen raja
- Nyk. rautatien liikennealueen raja
- Ehdotettu rautatiealueen raja
- Ehdotettu rautatien liikennealueen raja
- Kevyen liikenteen väylä
- Huoltotie
- Yksityistie
- Purettava rakennus

LUONNOS 20.5.2021

Muut.	Selitys	Pvm	Tehnyt	Pvm	Hyv.

Tilaaja: Väylävirasto / Trafikledsverket

Hanke: PASILA–RIIHIMÄKI LIIKENTEEN VÄLITYSKYVYN NOSTAMINEN VAIHE 3, RATASUUNNITELMA

Toimittaja: wsp / AFRY

Piirustuksen sisältö: SUUNNITELMAKARTTA KMV 62+800–63+500

Piirt.	xx.xx.2021	N.N.
Suunn.	xx.xx.2021	A.Häkkänen
Tark.	xx.xx.2021	N.N.
Hyv.	xx.xx.2021	N.N.

Tarkastaja

Tark.	xx.xx.2021	N.N.
Hyv.	xx.xx.2021	N.N.

Mittakaava: 1:1000

Koordinaatti– ja korkeusjärj.: ETRS–GK25, N2000

Rataosan nro: 112

Paikka	Laji	Numero	Muut.	Lehti	Lehtiä
1400	72	xxxx	x	x	