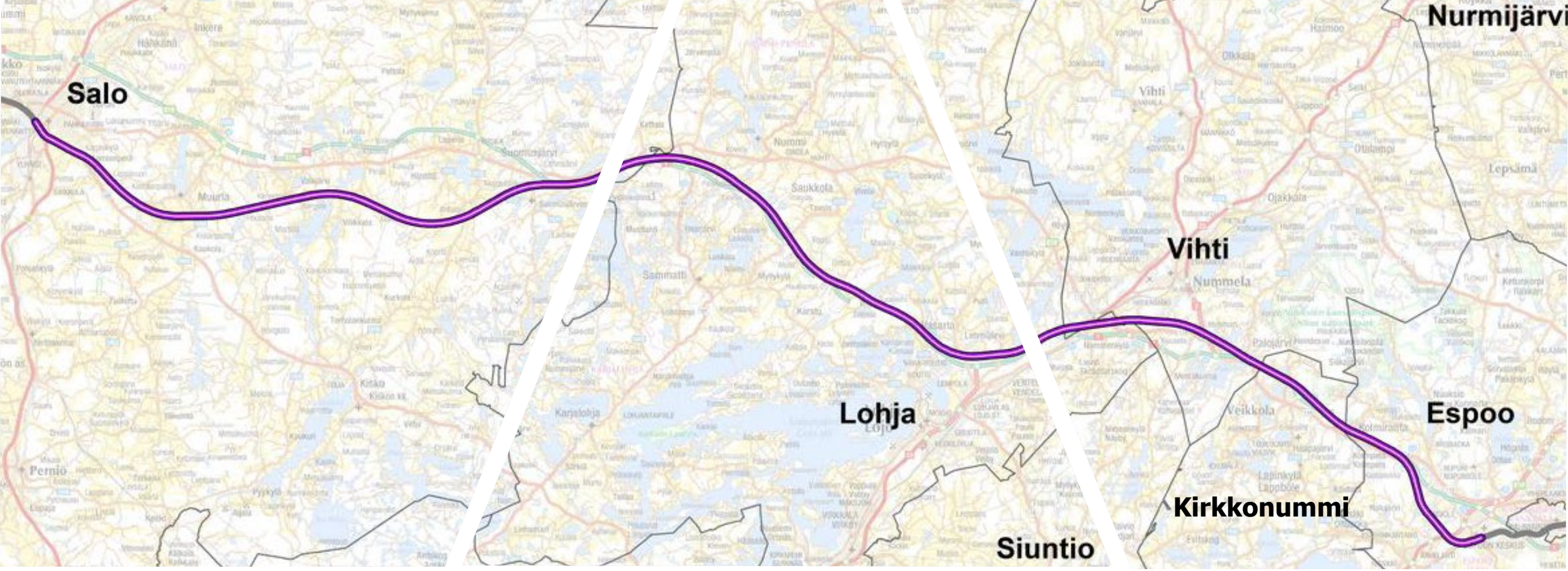

VÄYLÄ

Espoo-Salo oikoradan yleisötilaisuus
Vihti, Vihdin lukio, 23.10. klo 18

Yleisötilaisuuksien ohjelma

Klo 18.00 **Alkusanat ja hankkeen yleisesittely**
Päivi Nuutinen, Väylävirasto

Klo 18.05 **Kunnan puheenvuoro**
Elinvoimajohtaja Petra Ståhl, Vihdin kunta

Klo 18.15 **Maakuntaliiton puheenvuoro**
Liikennesuunnittelija Petri Suominen, Uudenmaan liitto

Klo 18.25 **Hankkeen suunnittelutilanne:**

- **Liikenneselvitys, hankearviointi**
- **Rantarataselvitys**
- **Helsinki–Turku nopean junayhteyden hankekokonaisuuden ympäristövaikutusten arviointi**

Päivi Nuutinen, Väylävirasto

Klo 18.40 **Rata- ja tieteknisten ratkaisujen esittely**
Projektipäällikkö Seppo Veijovuori, Sitowise

Klo 18.55 **Vaikutusten arviointi**
Johtava konsultti Veli-Markku Uski

Klo 19.10 **Kysymyksiä ja keskustelua**

Päätössanat

Esitysten jälkeen on mahdollista tutustua karttoihin yhdessä suunnittelijoiden kanssa

Klo 20.00 **Tilaisuus päättyy**

Hankkeen yleisesittely

Päivi Nuutinen, Väylävirasto

Helsinki-Turku nopea junayhteys

Espoo-Salo oikorata, yleissuunnitelma

- Maakuntakaavan mukainen linjaus
- Rataa noin 94 km
- Tunneleita noin 10 km
- Siltoja 113 kpl, noin 11 km
- Tiet, kadut
- Vaikutukset
  - Melu
  - Ympäristö
  - Ihmiset
- Kustannukset

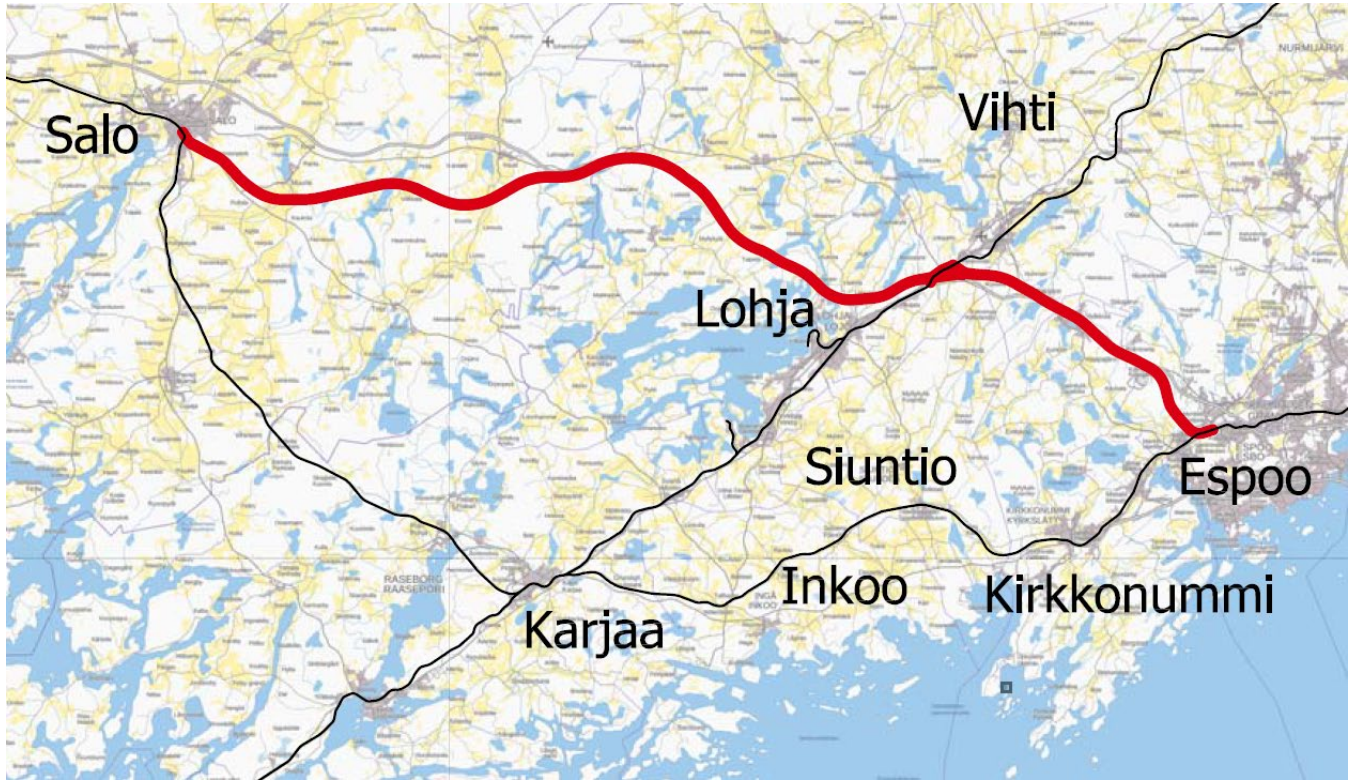

Suunnitteluprosessi

- Esiselvitys
- Tarveselvitykset
- Liikenteelliset selvitykset
- Kehittämisselvitykset
- YVA
- Ratatekninen suunnitelma

RATALAKI

YLEISSUUNNITELMA
- Maakuntakaavan ja yleiskaavan mukainen

RATASUUNNITELMA
- Asemakaavan mukainen
- Lunastusoikeus

RAKENTAMIS-SUUNNITELMA
- Valtion päätös rahoituksesta

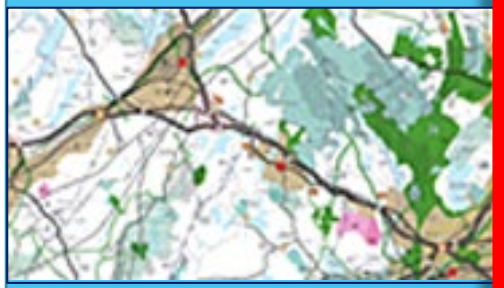

MAAKUNTAKAAVA
Maakuntaliitto laatii

YLEISKAAVA
Kunta laatii ja hyväksyy

ASEMAKAAVA
Kunta laatii ja hyväksyy

RAKENTAMINEN

Espoo-Salo oikoradan tavoitteita

- Kasvua kansainväliseen kilpailukykyyn
- Lisää vetovoimaa elinkeinoelämään
- Alueellinen junayhteys kehittyy

- Ilmastomuutoksen torjunta
  - Päästöt vähenevät
  - Joukkoliikenteen käyttäjämäärä kasvaa
  - Moottoritien ruuhkat helpottuvat
- Joukkoliikenteen osuus kasvaa

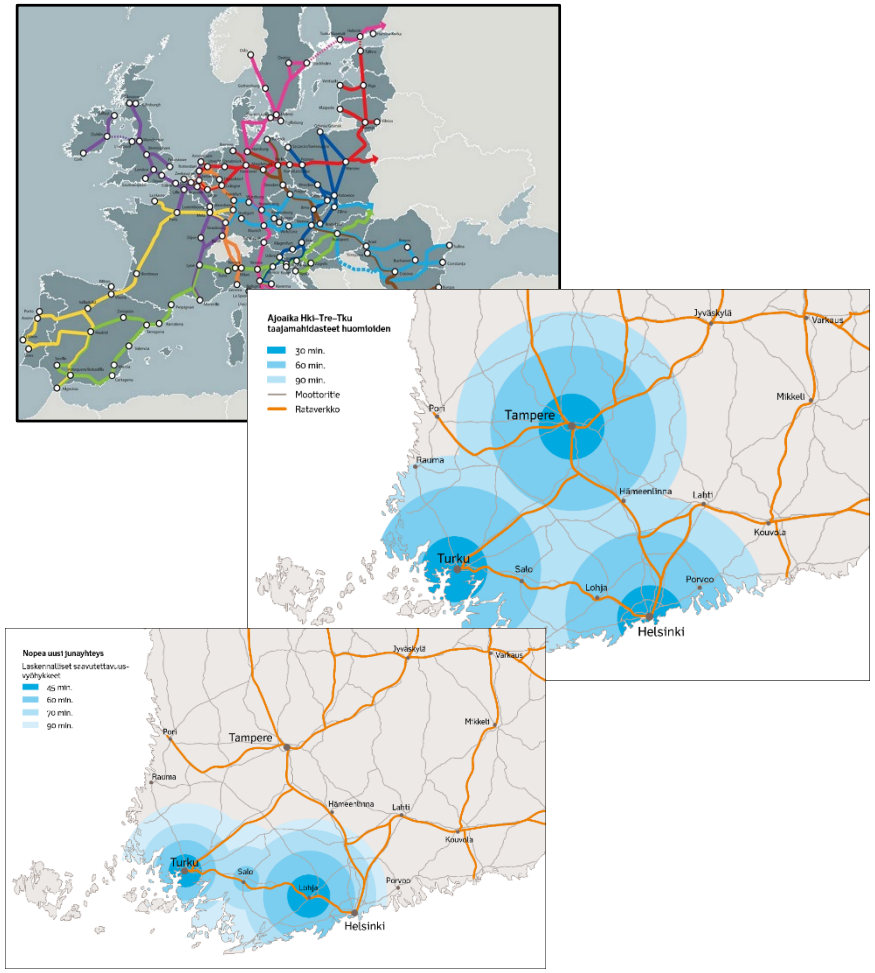

Espoo-Salo oikoradan jatkosuunnittelu

Vuosi	2018	2019	2020	- - -	- - -	- - -	- - -	- - -	- - -	- - -	- - -	- - -	- - -	- - -	- - -
Yleissuunnitelman hyväksymispäätös			★												
Ratasuunnitelman rahoitus- ja suunnittelupäätös				★											
				Ratasuunnitelman laatiminen											
Ratasuunnitelman hyväksymispäätös							★								
Ratatoimitus (maanlunastus ja muut korvausasiat)								- - -	- - -	- - -					
Rakentamisen rahoituspäätös										★					
										Radan rakentamis-suunnitelma					
											Radan rakentaminen				
Radan käyttöönotto													- - -	★	- - -

Merkkien selitys:
- - - vuosi / useita vuosia

Kunnan puheenvuoro

Elinvoimajohtaja Petra Ståhl, Vihdin kunta

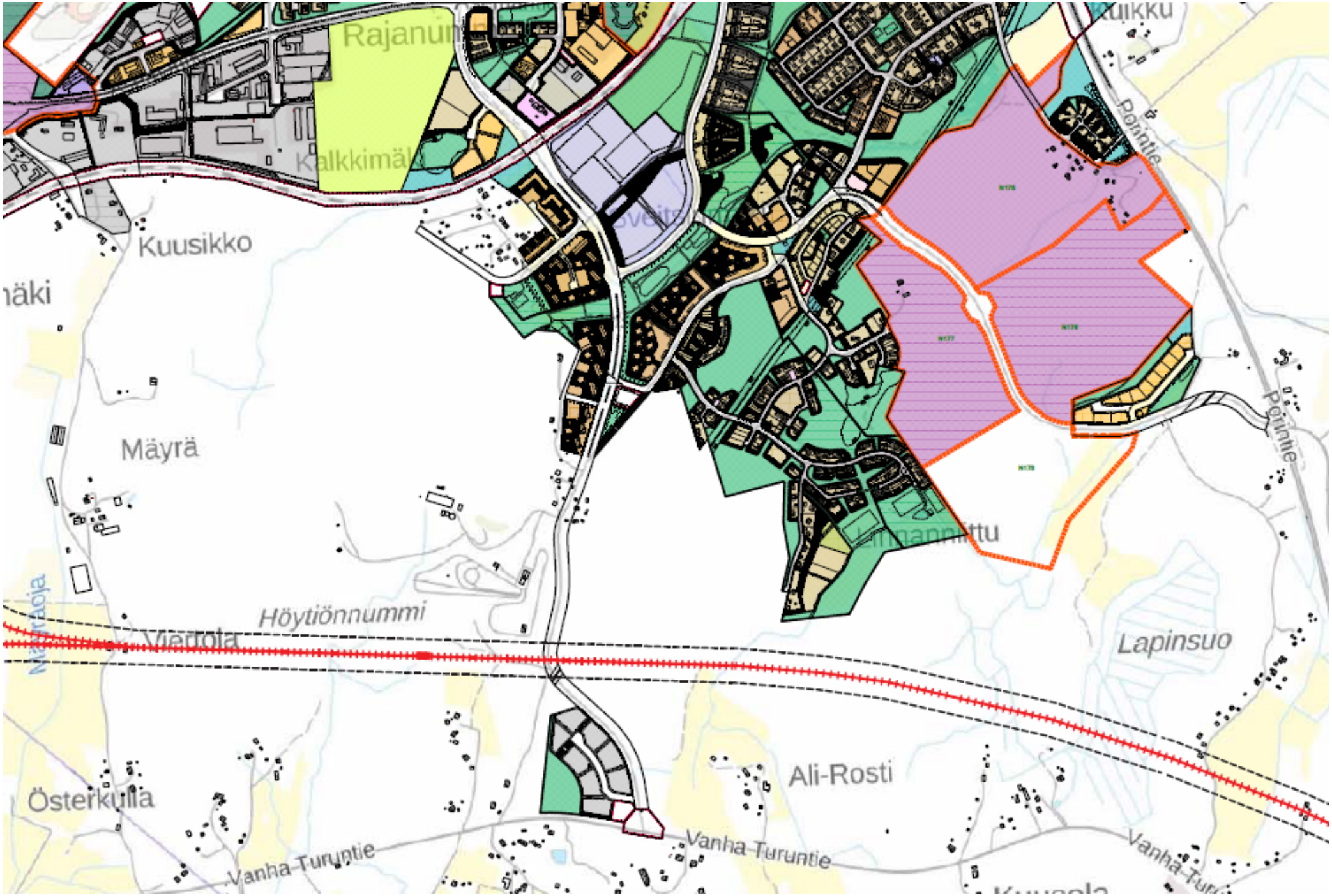
Rajanuin
Kalkkimäki
Kuusikko
näki
Mäyrä
Höytiönnummi
Viertola
Lapinsuo
Ali-Rosti
Österkulla
Vanha Turuntie
Vanha Turuntie
Pöntiie
Pöntiie

Ajankohtaista Etelä-Nummelan maankäytön suunnittelussa

- Koko kunnan strateginen yleiskaava käynnissä
  - Valmisteluaineisto lautakuntakäsittelyssä 10.10.2018 ja nähtävillä syksyllä 2018
  - Kaavaehdotus oli lautakunnassa 22.10.2019→kh→nähtäville?
  - Hyväksymiskäsittelyn tarkoitus alkaa kuluvan vuoden loppuun mennessä
- Nummelan eteläosien yleiskaava hyväksymiskäsittelyyn viimeistään 2021
- Etelä-Nummelan liikenneselvityksen perusratkaisua päivitetty syyskaudella
  - Tutkitaan nykyisen keskustan kytkeytymistä asemanseutuun ja yleiskaavassa eteläisen Vihdin alueelle osoitettaviin työpaikka-alueisiin
  - Lisäksi tarkasteltu laajemmassa mittakaavassa liikenteen toimivuutta (ml. kaukoliikenne)
- Käynnistämisvaiheessa 2 laaja-alaista työpaikka-alueiden asemakaavaa Etelä-Nummelan alueelle

Kunnan maanomistus

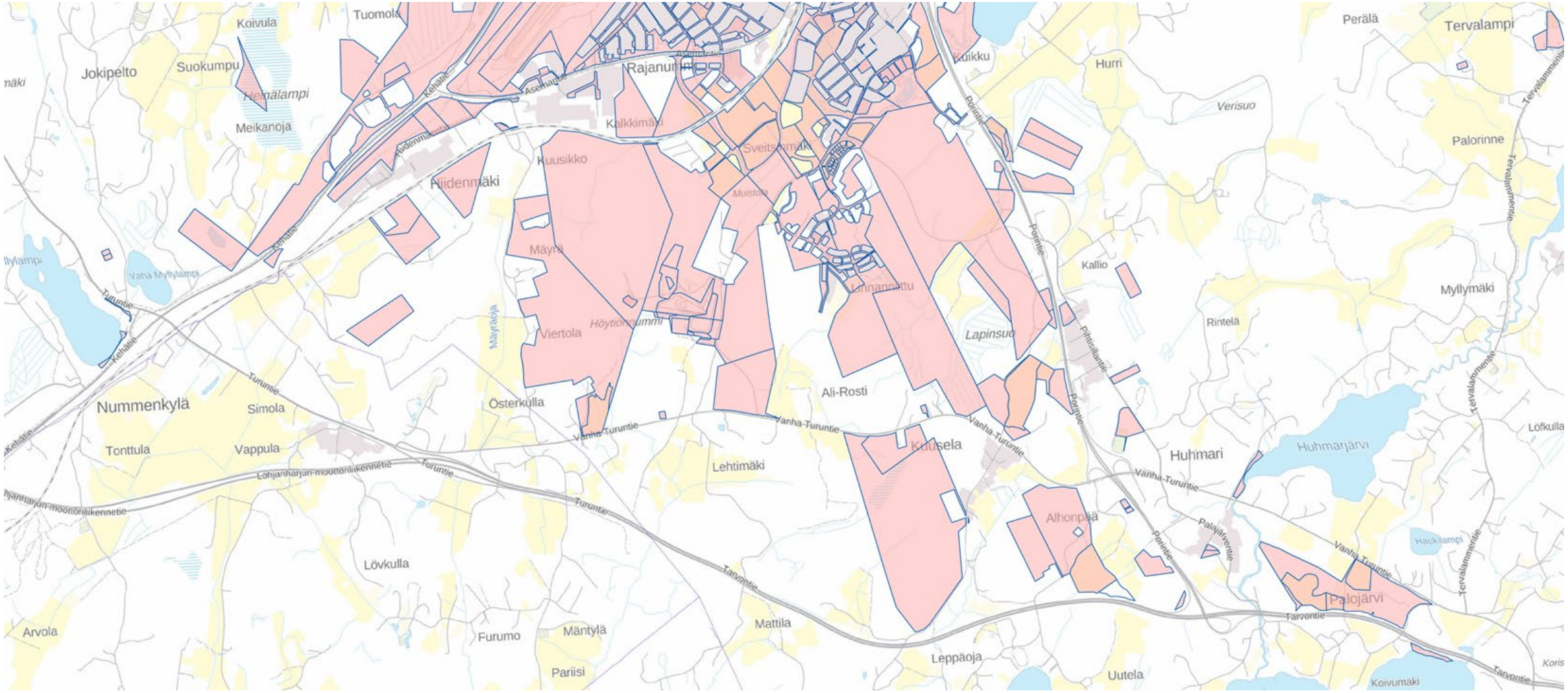

Yhteistyöhankkeita

- Vihti mukana valtakunnallisessa YKR-demo-hankkeessa (”Yhdyskuntarakenteen hyvät käytännöt”)
  - Tuotetaan aineistoa suunnittelun pohjaksi liittyen nykyisen keskustan ja asemanseudun kytkeytymiseen toisiinsa.
- Yhteistyö Aalto-yliopiston rakennetun ympäristön laitoksen kanssa kuluvana syksynä
  - Maisterivaiheen opiskelijoiden ajatuksia Etelä-Nummelan strategiseen suunnitteluun

Maakuntaliiton puheenvuoro

Liikennesuunnittelija Pasi Kouhia,
Uudenmaan liitto

Uusimaa-kaava 2050

- Kokonaismaakuntakaava, jossa käsitellään kaikki keskeiset maankäyttömuodot.
- Suunnittelualueena koko Uusimaa lukuun ottamatta Ostersundomin aluetta, aikatähtäin vuodessa 2050.
- Sisältää kolme vaihemaakuntakaavaa, jotka laaditaan Helsingin seudulle, Itä-Uudellemaalle ja Länsi-Uudellemaalle. Kokonaisuutta ohjaa Uudenmaan kattava yleispiirteinen rakennesuunnitelma.
- Uudenmaan liitto aloitti kaavan laadinnan vuonna 2016, työ kestää nelisen vuotta.

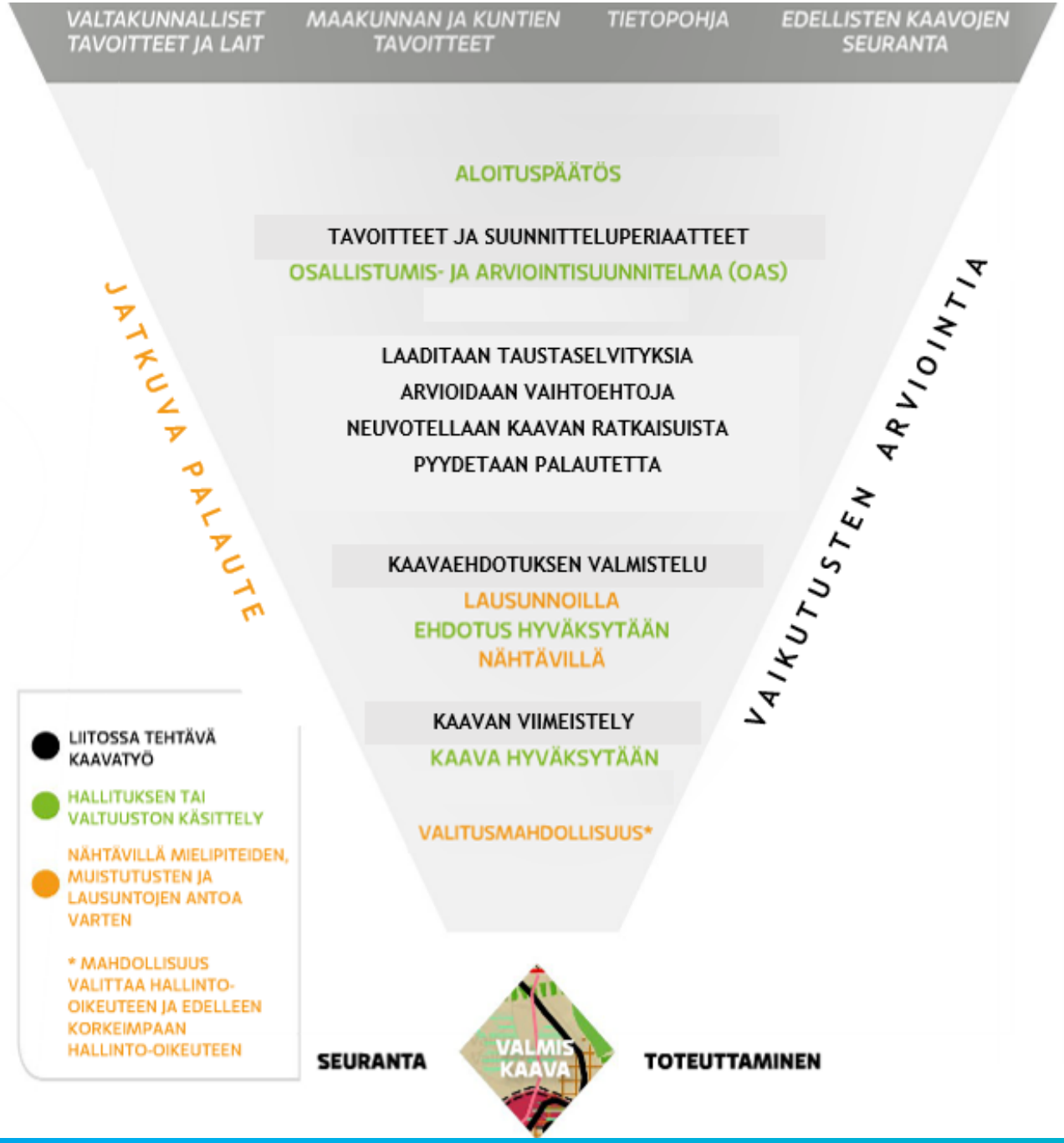

VÄYLÄ

Suunnittelujärjestelmä

Valtakunnalliset tavoitteet

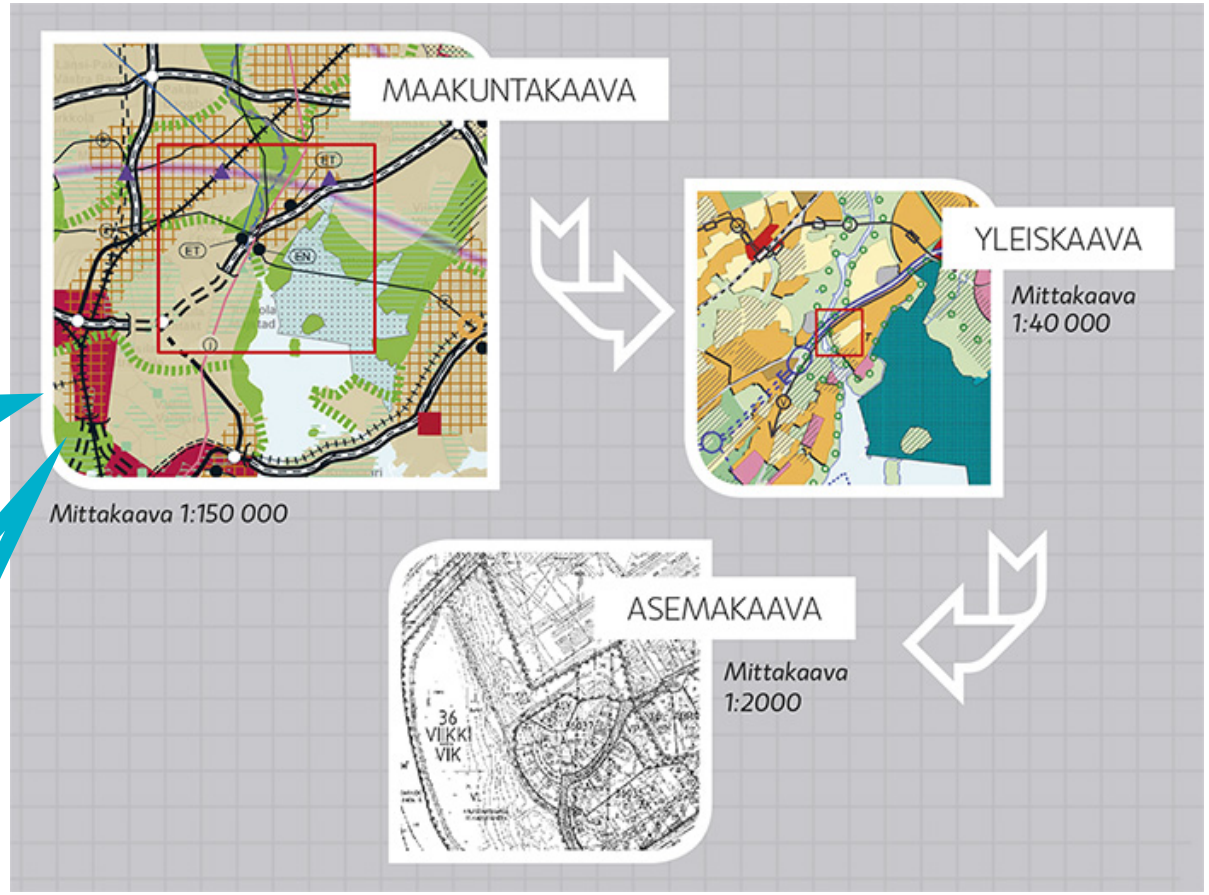

Merkinnät täsmentyvät kuntakaavoituksessa

Ei ole voimassa alueilla, joissa on oikeusvaikutteinen yleis-/asemakaava.

On ohjeena, kun näitä laaditaan tai muutetaan

Kaavan päätavoitteet

- Kasvun kestävä ohjaaminen ja alueiden välinen tasapaino
- Ilmastonmuutokseen vastaaminen sekä luonnonvarojen ja luonnon kestävä käyttö
- Hyvinvoinnin ja vetovoimaisuuden lisääminen sekä
- Kestävä kilpailukyky

VÄYLÄ

Kaavan suunnittelutilanne

- Maakuntahallitus hyväksyi Uusimaa-kaavan ehdotuksen nähtäville 9.9.2019
- Kaavan ehdotus nähtävillä 8.10-8.11.2019.
- Maakuntakaava ja sen liitemateriaalit nähtävillä Uudenmaan liiton verkkosivuilla ja toimistolla sekä Uudenmaan kunnissa
- Muistutuksen voi jättää jokainen maakuntakaavoituksesta kiinnostunut. Palautteiden pohjalta kaava viimeistellään maakuntavaltuuston hyväksyttäväksi keväällä 2020.
- Tullessaan voimaan Uusimaa-kaava kumoaa alueen kaikki voimassa olevat ja lainvoimaiset maakuntakaavat. Poikkeuksena voimaan jää Uudenmaan 4. vaihekaavan tuulivoimaratkaisu, jossa osoitetaan Itäiselle Uudellemaalle neljä tuulivoimatuotantoon soveltuvaa aluetta.
- Lisäksi Östersundomin alueelle on laadinnassa oma maakuntakaava.

VÄYLÄ

LOKA
- **Kaavaehdotukset nähtävillä**
- Kansainvälinen konsultaatio: Kaavaehdotukset nähtävillä Virossa vähintään 60 vrk
- Muistutusten käsittely ja vastineiden laadinta

MARRAS
- Muistutusten käsittely ja vastineiden laadinta

JOULU
- **MHS 9.12. Palautteen esittely**

TAMMI-HELMI
- **MHS Vastineiden hyväksyminen**
- **MHS: Ehdotuksen hyväksyminen ja valtuustolle hyväksymisen esittäminen**

MAALIS
- **Valtuusto: Kaavojen hyväksyminen**

Maakuntakaavojen yhdistelmä
Sammanställning av landskapsplanerna

NÄHTÄVILLÄ 8.10. - 8.11.2019
FRAMLAGT 8.10. - 8.11.2019

Länsi-Uudenmaan vaihemaakuntakaava (ehdotus), Helsingin seudun vaihemaakuntakaava (ehdotus), Itä-Uudenmaan vaihemaakuntakaava (ehdotus)
Västra Nylands etapplandskapsplan (förslag), Helsingforsregionens etapplandskapsplan (förslag), Östra Nylands etapplandskapsplan (förslag)

Uudenmaan 4. vaihemaakuntakaava
Etapplandskapsplan 4 för Nyland

1:250 000

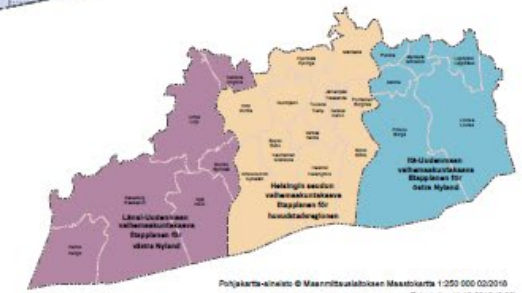

Pohjakarta-aineisto © Maanmittauslaitoksen Maastokarta 1:250 000 02/2019
Tulostettu: 11.10.2019 (9:30)

Espoo-Salo –oikorata ja Uusimaa-kaava 2050

- **Uudenmaan liitto tiiviisti mukana hanketyössä (Valvoo kaavan ja sen tavoitteiden toteutumista)**
- **Hanke edistää kaavan tavoitteita**
- **Hanke on tärkeä ja uusi rata tulisi hyödyntää mahdollisimman hyvin**
- **Arkiliikkuminen etusijalla – Nopean Turun yhteyden lisäksi taajamajuna on tärkeä**
- **Rata mahdollistaa liikenteen ja maankäytön kehittämisen, mutta on vain osa kokonaisuutta – myös liikennöinnin tarpeet on hyvä huomioida**
- **Maakuntakaavan ratkaisu mahdollistaa taajamaliikenteen eri vaihtoehdot**
- **Espoon kaupunkirata ensimmäinen askel hankkeen toteutumiselle**

Hankkeen suunnittelutilanne

Päivi Nuutinen, Väylävirasto

Liikenne ja junien ajoajat

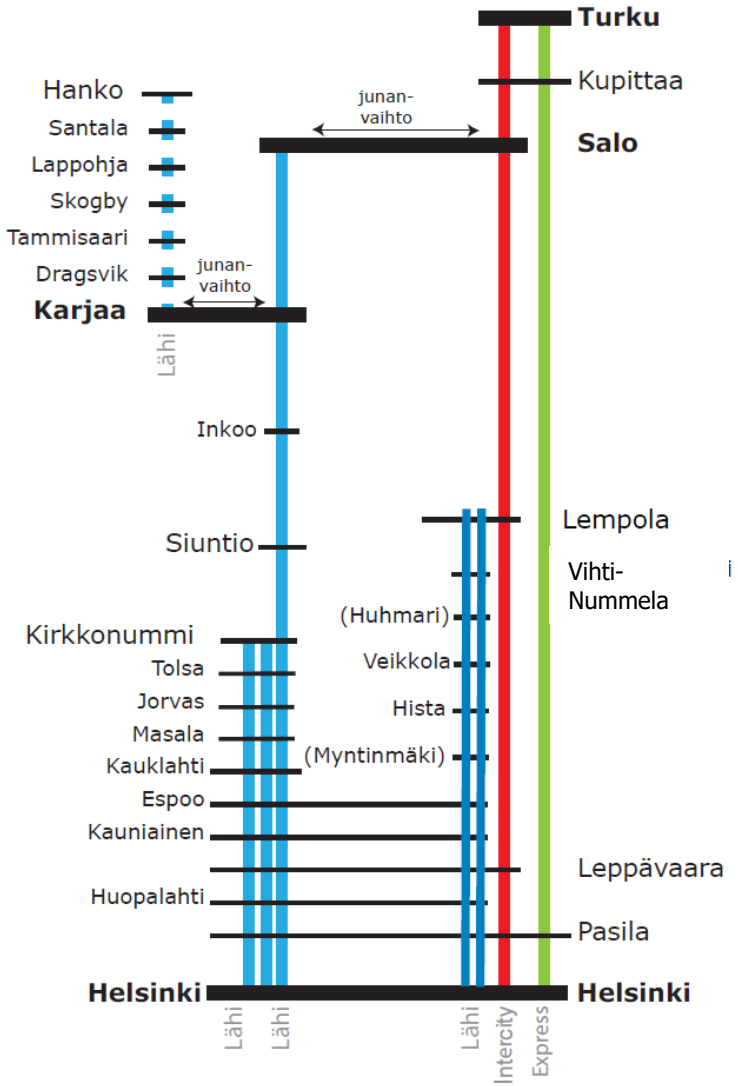

Rataväli	Nykyinen ajoaika	Uusi ajoaika
Helsinki – Turku Express	1 h 45 min	1 h 13 min
Helsinki – Turku IC	1 h 58 min	1 h 26 min
Helsinki – Salo IC		57 min
Helsinki – Lohja/ Vihti-Nummela		30 min
Helsinki – Lohja lähijuna		47 min
Helsinki - Kirkkonummi	41 min	34-41 min

Kysyntäennuste 1/2

Tarkasteluvuosi	2030				2050			
Junaliikennöinti	Rantarataan perustuva		Espoo–Salo perustuva		Rantarataan perustuva		Espoo–Salo perustuva	
Maankäyttöarvio	Tilastokeskus	Alueen oma	Tilastokeskus	Alueen oma	Tilastokeskus	Alueen oma	Tilastokeskus	Alueen oma
Matkustus asemaväleittäin ja junatyypeittäin, 1000 matkaa / a	lähi kauko	lähi kauko	lähi kauko	lähi kauko	lähi kauko	lähi kauko	lähi kauko	lähi kauko
Turku-Salo	1 460	1 510	2 185	2 255	1 690	1 820	2 605	2 785
Salo-Karjaa	1 250	1 285	10	20	1 4[illegible]	1 560	10	20
Hanko-Karjaa	100	100	95	100	105	105	105	105
Salo-Lempola			2 065	2 125			2 415	2 570
Lempola-Leppävaara kaukojunat			2 535	2 390			3 015	2 560
Lempola-Höytiönnummi				870				1 530
Höytiönnummi-Veikkola				1 165				3 790
Veikkola-Hista				1 515				4 275
Hista-Myntinmäki				1 575				6 350
Myntinmäki-Espoo				1 575				7 230
Karjaa-Leppävaara kaukojunat	1 600	1 640			1 820	1 925		

- Kysyntäennuste määritetty tilastokeskuksen ja alueen oman väestöennusteen perusteella

Kysyntäennuste 2/2

Vuonna 2050 tilastokeskuksen väestöennusteen perusteella:

- Rantaradalla ilman ESA-rataa noin 1 700 000 matkustajaa
- Turku-Salo-Lohja oikoradalla noin 2 700 000 matkustajaa
- Lohjalta noin 500 000 matkustajaa kaukojunaliikenteeseen
- Helsinki-Lohja lähiliikenteen käyttäjiä 1 500 000 – 7 000 000 matkustajaa

➢ Espoo-Salo oikoradalla ja Salo-Turku kaksoisraiteen rakentamisella saadaan yhden vuoden aikana **1,5 miljoonaa kaukojunamatkaa enemmän** ja

➢ **1,5-7 miljoonaa lähijunaliikenteen matkaa lisää**, riippuu suuresti maankäytön kehittymisestä Hista, Veikkola, Vihti-Nummela, Lempola

Rantaradan kysyntäennuste v. 2030

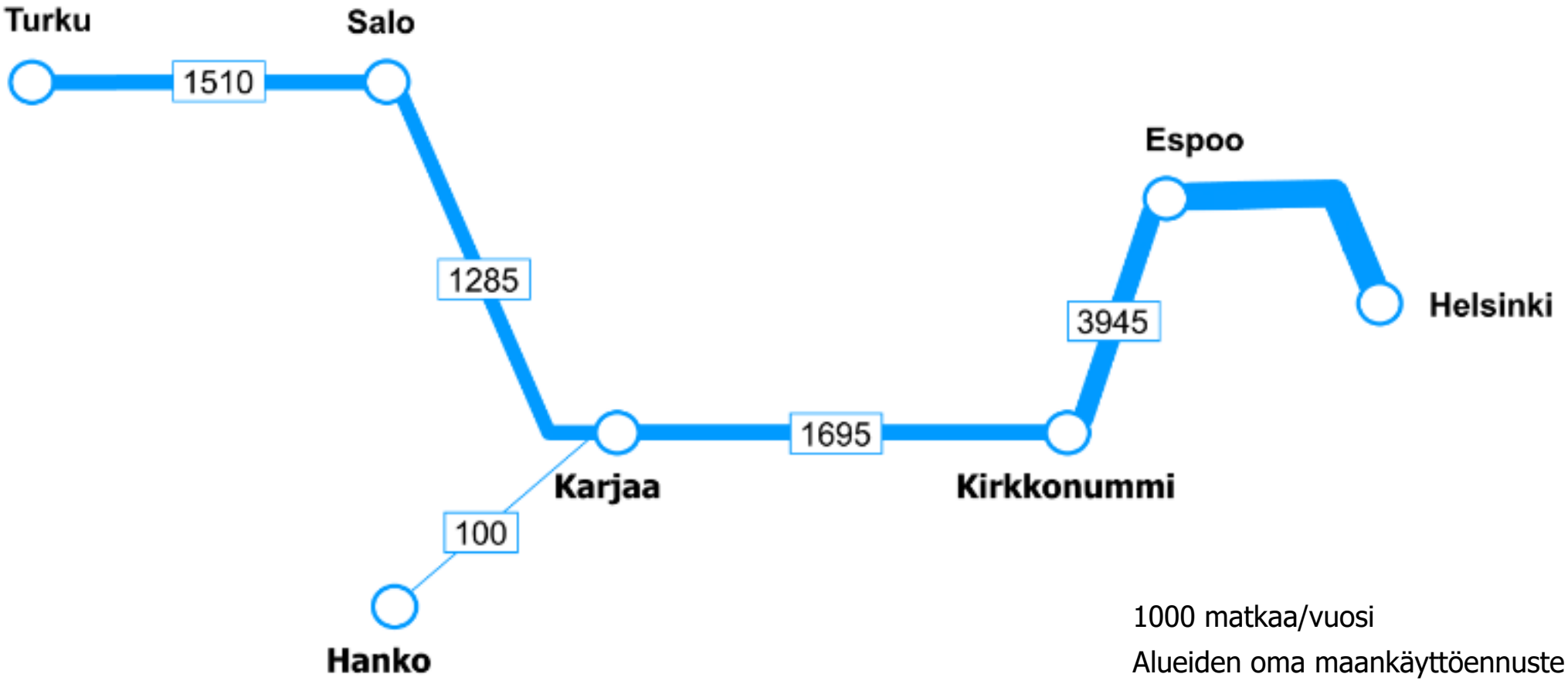

1000 matkaa/vuosi

Alueiden oma maankäyttöennuste

Rantaradan kysyntäennuste v. 2050

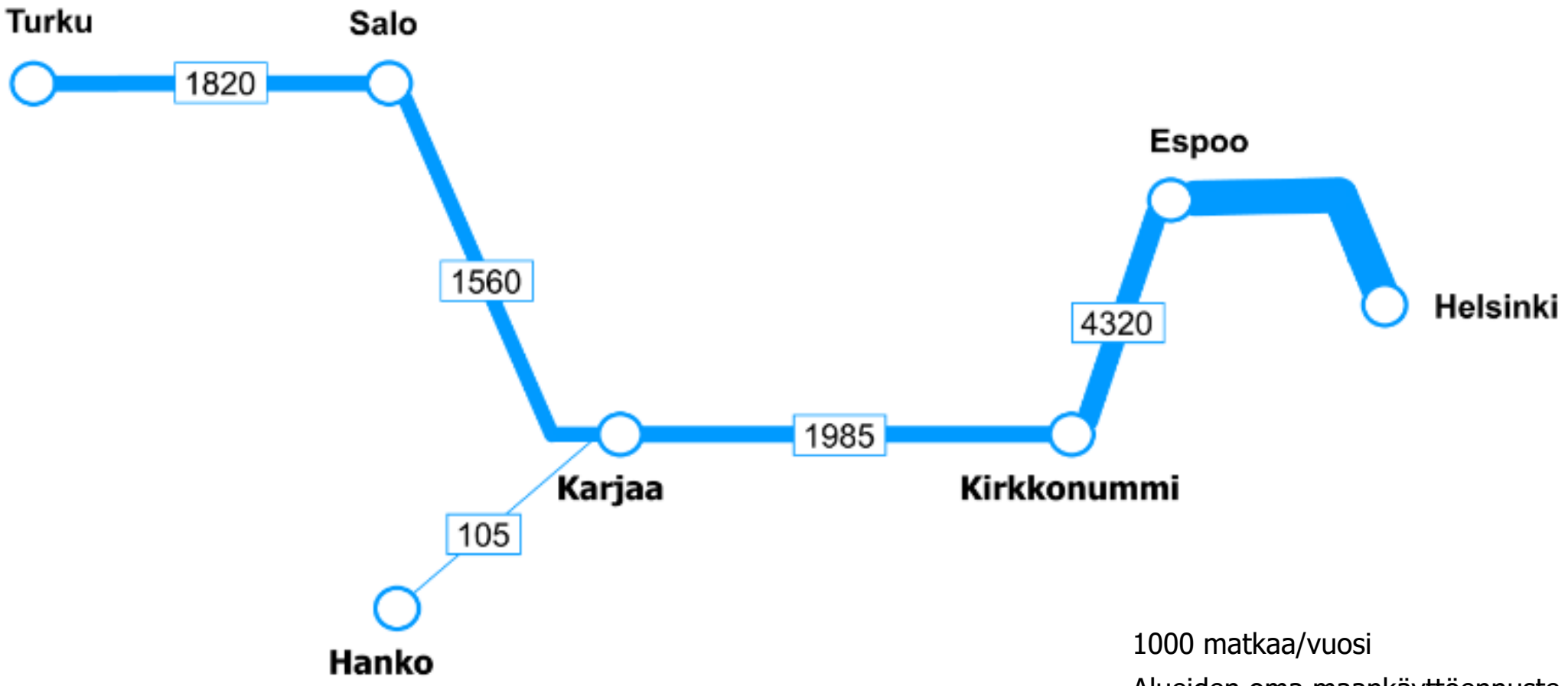

1000 matkaa/vuosi

Alueiden oma maankäyttöennuste

ESA-rata kysyntäennuste v. 2050

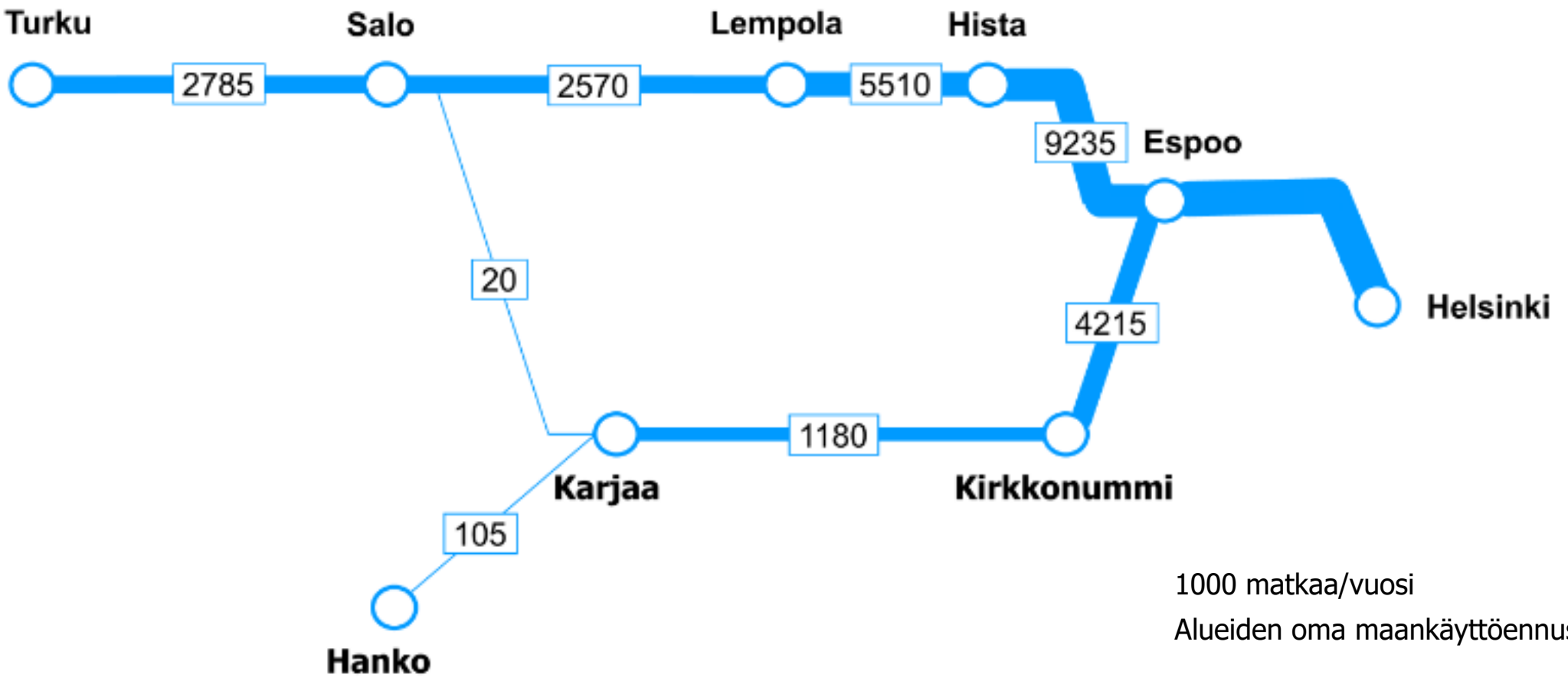

1000 matkaa/vuosi

Alueiden oma maankäyttöennuste

Rantaradan selvitys

Rantarata Espoo-Karjaa-Salo

- Tarkasteltu kolmea eri hankevaihtoehtoa:
  - Vaihtoehto Ve1 Rantaradan parantaminen nopeuden nostamiseksi
  - Vaihtoehto Ve2A toinen raide nykyisen raiteen viereen
  - Vaihtoehto Ve2B Rantaradan rakentaminen kaksiraiteisena nykyiseen maastokäytävään ja nopeuden nostaminen tasoon 200/220 km/h

Rantarata Espoo-Karjaa-Salo Turku, Ve1 nykyisen radan parantaminen

VÄYLÄ

- Vuosina 2019-2021 radan parantamiseen ja korjauksiin **60 milj.eur**
- Vuoden 2021 jälkeen radan parantamiseen ja korjauksiin **161 milj.eur**
- **Yhteensä 221 milj.eur**

➢ **Kaukojunien matka-aika lyhenee 5 min**

➢ **Täsmällisyys paranee**

➢ **Ei mahdollista kaukojunien vuorovälin tihentämistä**

Rantarata Espoo-Karjaa-Salo-Turku, Ve2A toinen raide nykyisen raiteen viereen

- Espoo–Karjaa–Salo 1 375 milj.eur
  - Uuden kaksiraiteisen radan rakentaminen (120 km) nykyiselle paikalle, ei nopeuden nostoa
- Salo–Turku 425 milj.eur
  - Toisen raiteen rakentaminen nykyisen raiteen viereen (55 km)
- **Yhteensä 1800 milj.eur**

➢ Kaukojunien matka-aika lyhenee 10 min

➢ Mahdollistaa kaukojunien vuorovälin tihentämisen

➢ Jonkin verran uusia matkustajia. Ei Lohjan lähijunaliikennettä.

➢ Rautatiealuetta varten tarvitaan lunastuksia koko kaksoisraiteen matkalla, kaikki sillat ja tunnelit pitää uusia toista raidetta varten

Rantarata Espoo-Karjaa-Salo-Turku, Ve2B kaksoisraiteen rakentaminen ja nopeuden nosto 1/2

- Espoo–Karjaa–Salo 2 735 milj.eur
  - Uuden kaksiraiteisen radan rakentaminen (120 km) nykyiseen maastokäytävään ja nopeuden nosto 200/220 km/h
- Salo–Turku 425 milj.eur
  - Toisen raiteen rakentaminen nykyisen raiteen viereen (55 km)
- **Yhteensä 3160 milj.eur**

Rantarata Espoo-Karjaa-Salo-Turku, Ve2B kaksoisraiteen rakentaminen ja nopeuden nosto 2/2

- Kaukojunien matka-aika lyhenee 20 min
- Mahdollistaa kaukojunien vuorovälin tihentämisen
- Ei Lohjan lähijunaliikennettä.
- Nykyisille asemille isoja muutoksia.
- Nopeuden nosto 200/220 km/h edellyttää linjauksen merkittävää oikomista, uutta rautatiealuetta joudutaan lunastamaan paljon ja radan alle jää erittäin merkittävästi nykyistä maankäyttöä, kaikki sillat ja tunnelit pitää rakentaa uusiksi

Yhteenveto Rantaradasta

- Nykyinen rantarata vaatii jatkuvasti paljon kunnossapitoa
- Kaksoisraiteen rakentaminen ja nopeuden nosto rantaradalle
  - Maksaa enemmän kuin Espoo-Salo oikorata
  - Lyhentää matka-aikaa vähemmän kuin Espoo-Salo oikorata
  - Vaatii paljon tilaa nykyisissä taajamissa sekä muussa maankäytössä
- Matkustajia saadaan lisää vain rantaradan kunnista, ei Espoo-Lohja välin matkustajia
- Hyöty pienempi kuin uudessa Espoo-Salo oikoradan maastokäytävässä

Helsinki-Turku nopean junayhteyden hankekokonaisuuden YVA 1/2

- Uudenmaan ja Varsinais-Suomen ELYt: Helsinki-Turku nopean junayhteyden hankekokonaisuus tulee YVAta Espoo-Turku väliltä
- Uudistettu YVA-laki
- Hankekokonaisuutta ei saa pilkkoa
- Espoo-Salo väli perustuu YVA-2010 ja yleissuunnitelman aineistoon
- EU-rahoitus vaatii hankkeen YVAa

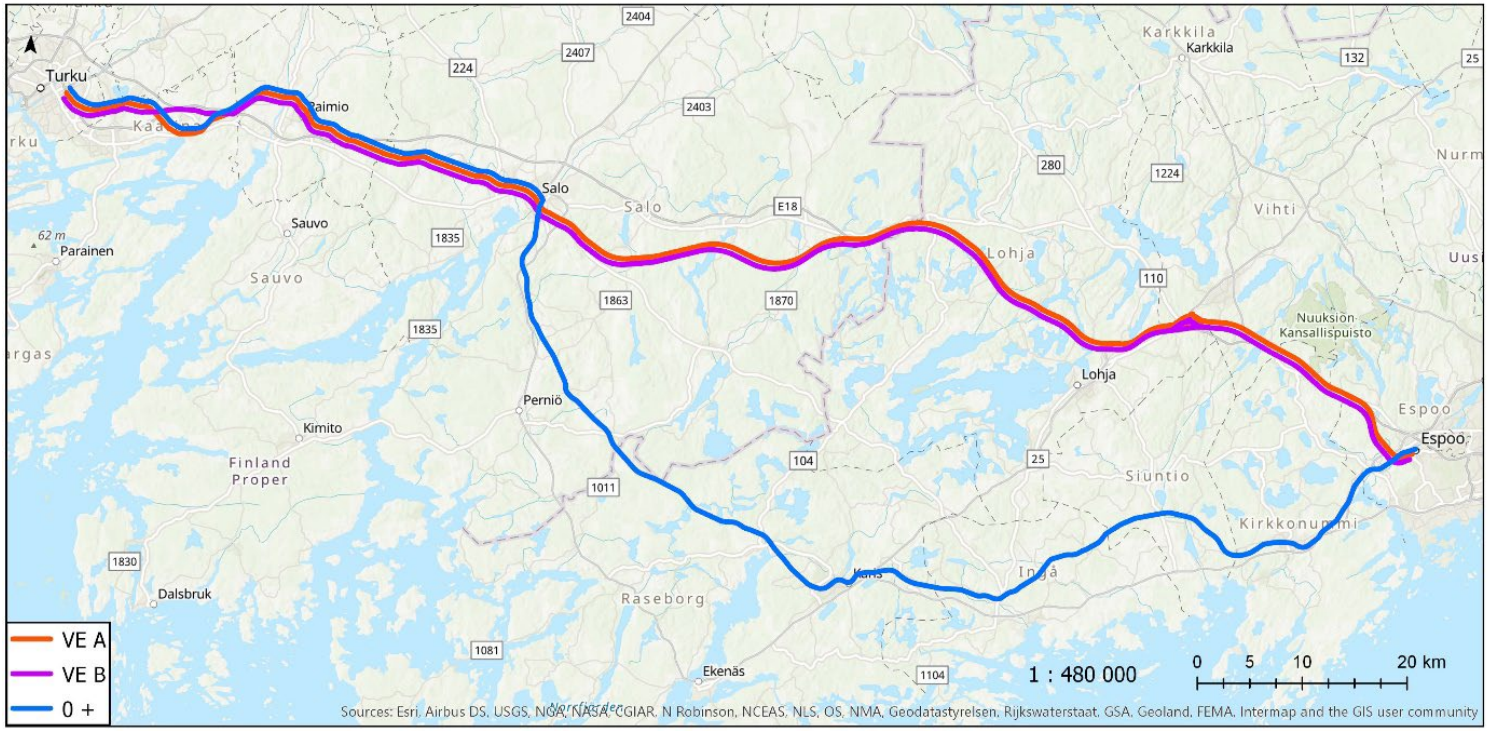

Helsinki-Turku nopean junayhteyden hankekokonaisuuden YVA 2/2

- YVA-ohjelman kuuleminen alkaa marraskuussa 2019
- YVA-ohjelmavaiheen yleisötilaisuudet
  - Kaarina ti 3.12.2019
  - Salo ke 4.12.2019
  - Lohja ti 10.12.2019
  - Espoo ke 11.12.2019
- YVA-selostuksen kuuleminen alkaa kesäkuussa 2020

Hankkeen viestintä ja vuorovaikutus

- Hankkeen verkkosivut Helsinki – Turku nopea junayhteys tai Espoo-Salo oikorata
- Uutiskirje ja ajankohtaiset tiedotteet postituslistalla oleville
- Karttapalautekyselyt syksyllä 2018 ja keväällä 2019
- Järjestetyt tilaisuudet ja työpajat:
  - Infotilaisuudet lokakuu 2018; Vihti, Salo Lohja ja Espoo
  - Asukastilaisuudet maaliskuu 2019; Salo, Espoo, Kirkkonummi, Lohja, Muurla, Suomusjärvi
  - Yleisötilaisuudet huhtikuu 2019; Kirkkonummi, Espoo, Salo, Lohja, Vihti
  - Yhteistyöryhmän tapaaminen syyskuu 2019
  - Yleisötilaisuudet lokakuu 2019

Rata- ja tieteknisten ratkaisujen esittely

Projektipäällikkö

Seppo Veijovuori, Sitowise Oy

Suunnittelutilanne yleisesti

1. Tekniset suunnitelmaratkaisut on tarkennettu
2. Suunnitelmaluonnokset ovat valmiit ja tutustuttavissa Väyläviraston hankesivuilla (https://vayla.fi/kaikki-hankkeet/espoo-salo-oikorata)
3. Kevään karttapalautteiden yhteenvedot löytyvät myös Väyläviraston hankesivuilta
4. Vaikutusarviointi on valmistumassa
5. Luontoselvitykset ovat pääosin valmiina
6. Kiinteistövaikutusselvityksen KIVA tulokset on otettu huomioon ratkaisuissa
7. Sidosryhmien kanssa on pidetty neuvotteluja
8. Määrä- ja kustannuslaskenta on tilaajan tarkastuksessa, ESA-radan kustannus n. 2 mrd €
9. Yleissuunnitelma valmistuu keväällä 2020, hyväksyminen vuoden 2020 lopussa

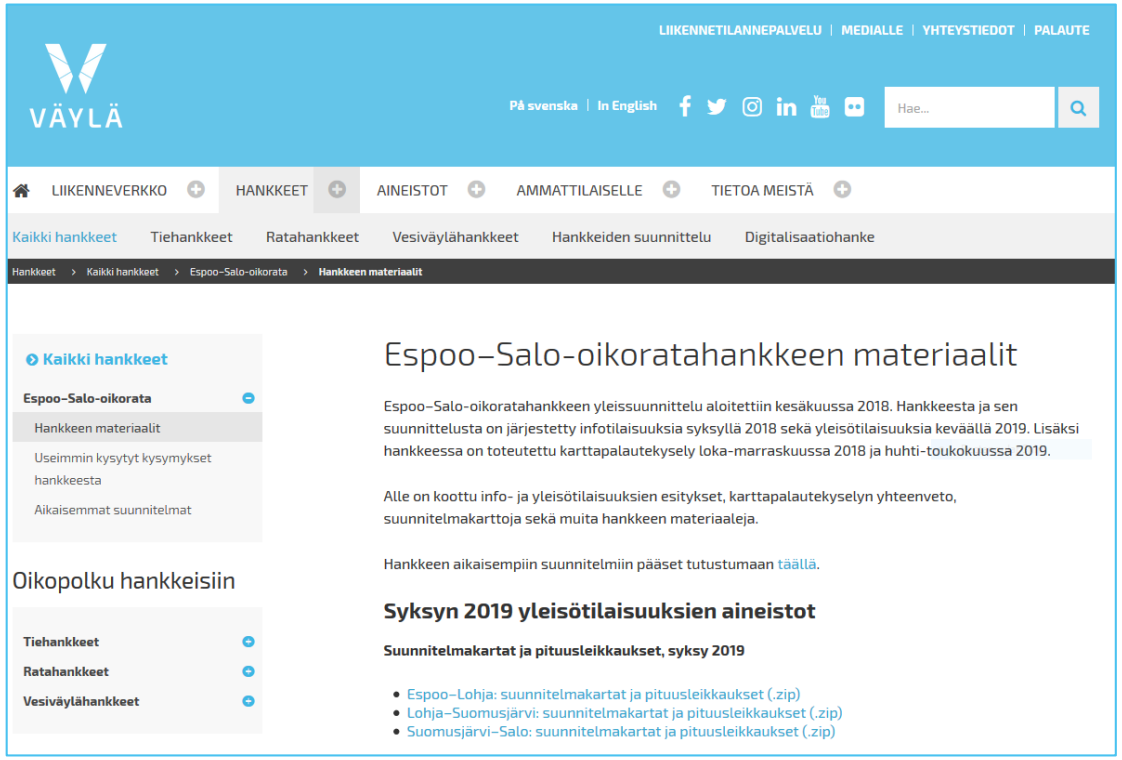

Suunnitteluratkaisuja / asemajärjestelyt

Vihti – Nummelan asema (aikaisemmin Höytiönnummen asema)

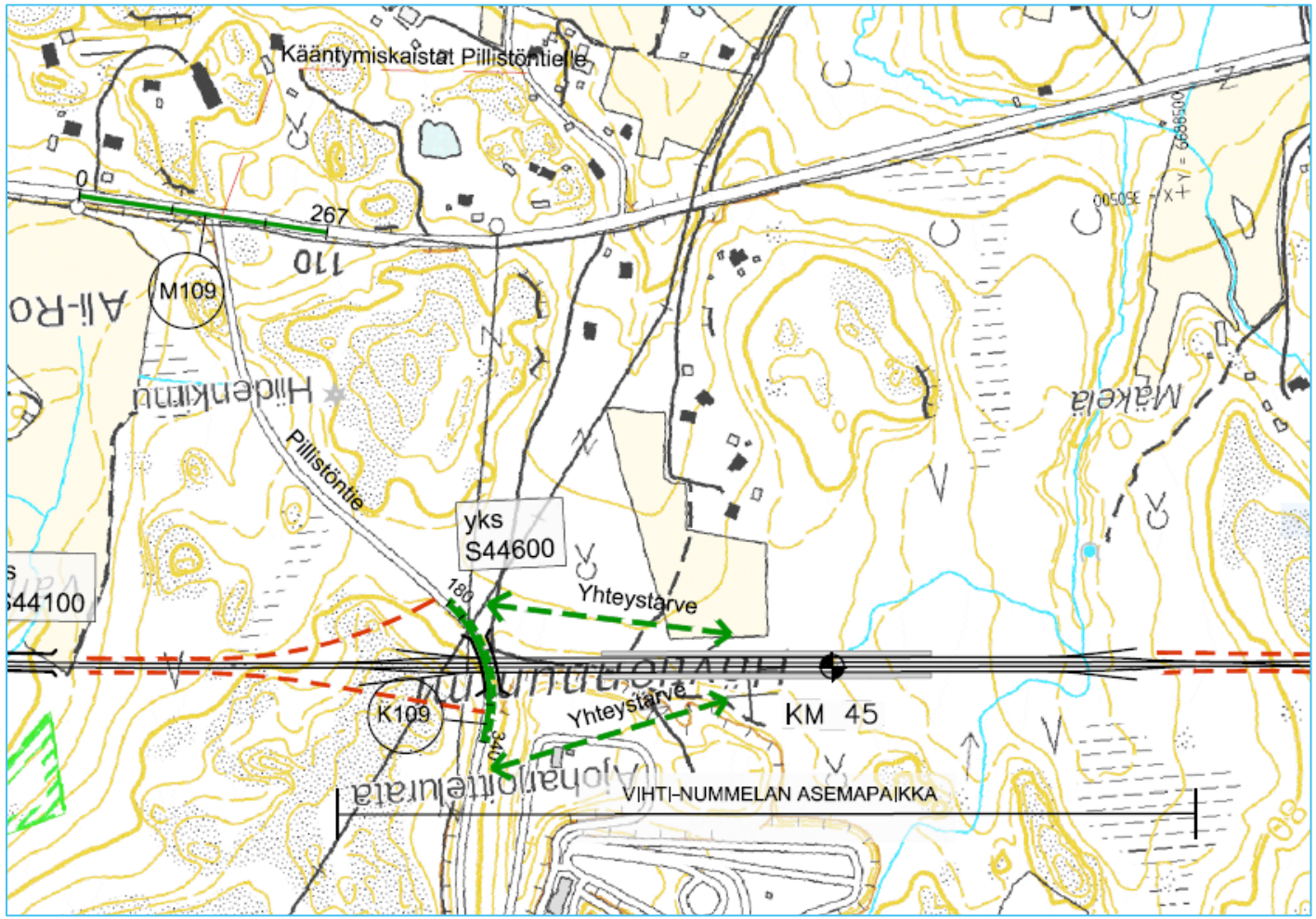

Huhmarin asemavarauksen osalta ei muutoksia kevään tilaisuuksissa esitetyistä ratkaisuista

Suunnitteluratkaisuja / tiejärjestelyt

Lohjan ja Vihdin raja-alueen tiejärjestelyt Vihti

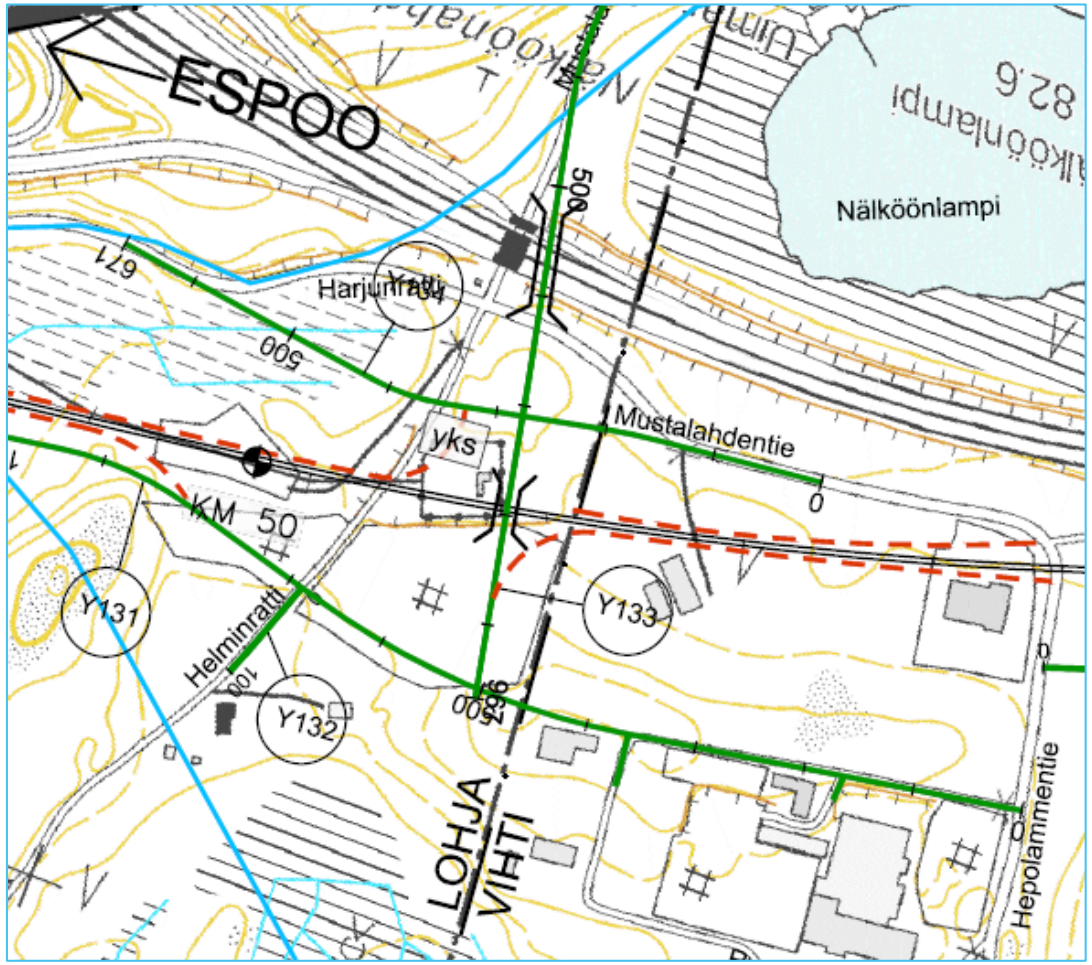

Vaikutusten arviointi

Johtava konsultti

Veli-Markku Uski, Sitowise

Yleissuunnitelman vaikutusarviointi

- Ympäristövaikutukset arvioidaan suhteessa nykytilanteeseen ja yleissuunnitelmatason vaatimalla tarkkuudella.
- Ympäristövaikutuksia arvioitaessa otetaan huomioon sekä rakentamisenaikaiset että valmiin radan käytön aikaiset vaikutukset.
- Vaikutuksia arvioidaan myös suhteessa hankkeen tavoitteisiin, joihin kytkeytyy kysymys rakentamisen ja rataverkon kehittämisen tarpeellisuudesta ja perusteluista. Vaikutusarvioinnin tueksi on laadittu hankkeen tavoitteisiin perustuva arviointikehikko.
- Tavoitteiden toteutumista arvioidaan koko yhteysvälillä yhteismitallisesti valittujen arviointikriteereiden kautta.
- Herkkien kohteiden tunnistaminen ja asiantuntija-arviot suunnitelman vaikutuksista niihin sekä vaikutusten mahdollisten lieventämiskeinojen esittäminen toimivat lähtökohtana **kokonaisvaikutuksiltaan mahdollisimman myönteisen suunnitelman saavuttamiselle**.
- Ympäristövaikutusten arviointi tuottaa tietoa, joka jatkosuunnittelussa mahdollistaa ympäristön kannalta suotuisimpien suunnitteluratkaisujen tuottamisen.

Yleissuunnitelman vaikutusarvioinnin lähtökohtia

- Espoo-Salo oikoradan ympäristövaikutusten arviointimenettely ja AYS (2010)
- Uudenmaan ja Varsinais-Suomen maakuntakaavoissa esitetyt ratakäytävät
- Yleissuunnitelmaa varten laaditut erillisselvitykset
  - Luontoselvitykset, arkeologiset kohteet, Lukkarinmäen ja asemanseudun rakennusinventointi, melu- ja tärinäselvitykset, liikenneselvitys
- Karttapalaute ja muu palaute suunnitelmista
- Viranomaisneuvottelut (Museoviranomaiset, ELY-keskukset, kunnat)
- Yleissuunnitelma ja vaihtoehtotarkastelut

Vaikutusarvioinnin osa-alueet

Vaikutusarvioinnissa kuvataan nykytila ja yleissuunnitelmassa esitettävän suunnitelman vaikutukset sekä vaikutusten lieventämis- ja torjuntatoimenpiteet seuraaviin osa-alueisiin:

- Maankäyttö ja kaavoitus
- Melu, tärinä ja runkomelu
- Ihmisten elinolot ja viihtyvyys
- Luontoarvot ja luonnonympäristö
- Erityisesti suojeltava lajisto
- Pintavedet
- Pohjavedet ja pilaantuneet maat
- Ekosysteemipalvelut
- Maisema ja kulttuuriperintö
- Ilmasto ja päästöt
- Rakentamisen aikaiset vaikutukset
- Vaikutusten seuranta
- Johtopäätökset ja jatkosuunnittelussa huomioitavat asiat

SISÄLTÖ

Vaikutusarvioinnin nostot yleisötilaisuuksiin

- Ihmisiin kohdistuvat vaikutukset
- Melu, runkomelu ja tärinä
- Luontoarvot ja arvokas lajisto

Ihmisiin kohdistuvat vaikutukset

- Asuin- ja lomarakennuksia jää ratalinjauksen alle
- Liikkuminen muuttuu monin paikoin, uusia tiejärjestelyjä ja -yhteyksiä on suunniteltu – muutokset voivat olla myös myönteisiä
- Maisema- ja ympäristökuva muuttuu, korostuu erityisesti avoimissa maisemissa
- Ympäristöhäiriöitä, erityisesti rakentamisen aikana mutta myös käytön aikana mm. melu
- Tärinä ja runkomeluhaitat kyetään torjumaan täysin rakenteellisilla ratkaisuilla
- Uudet asemat, liikkuminen helpottuu

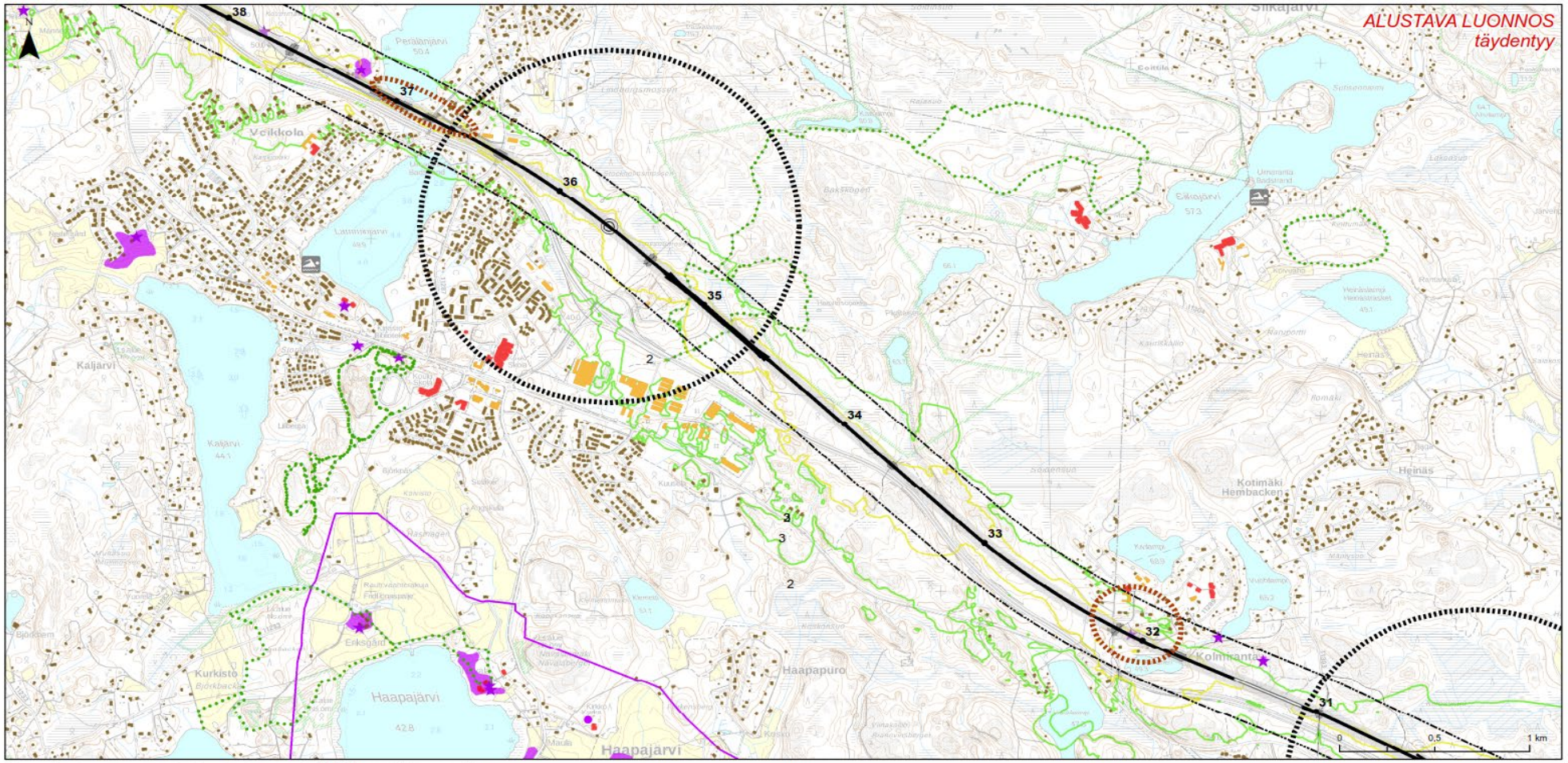

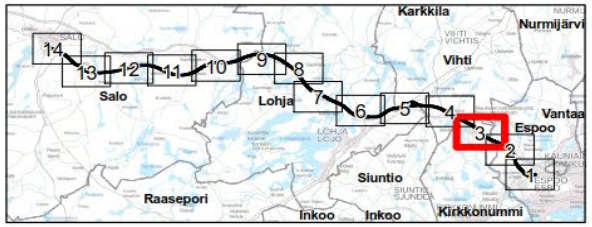

ESPOO - SALO - oikorata

Vaikutukset ihmisten elinoloihin, maankäyttöön maisemaan ja kulttuuriympäristöihin

18.10.2019

1 : 20 000

Rakennukset
- Herkkä kohde
- Asuin- tai lomarakennus
- Liike-, julkinen- tai teollinen rakennus

Päiväajan raideliikenteen ennustemelutilanne (LAeq) meluntorjunnalla
- ohjearvot 45 dB
- ohjearvot 55 dB

Virkistys
- Uimapaikat (lipas)
- Ulkoilumajat (lipas)
- Maakuntakaavojen ulkoilu- ja virkistysreitit
- Kuntopolut, ladut, luontopolut, retkeilyreitit (Lipas 2018, kunnat 2018)
- Virkistysalue, maakuntakaava

Kulttuuri
- Valtakunnallisesti arvokas kult.historiallinen alue (RKY 2011)
- Valtakunnallisesti arvokas kult.historiallinen kohde (RKY 2011)
- Valtakunnallisesti arvokas kult.historiallinen viivakohde (RKY 2011)
- Muinaisjäännös
- Muinaisjäännösalue
- Suojellut rakennukset (Museovirasto, SYKE)
- Suojellut rakennukset suojelualueet
- Rakennussuojelukoh... tai historiallinen kylätonttikohde (VMK)
- Merkittävä rakennetun ympäristön alue (VMK)
- Rakennussuojelualu... (VMK)
- Maakunnallisesti arvokkaat kulttuuriympäristöt (UMK)

Maisema
- Valtakunnallisesti arvokas maisema-alue
- Maakunnallisesti arvokkaat maisema-alueet (maakuntakaavat)
- Mapio (maakunnallisesti arvokkaiden maisema-alueiden luvassa olevat muutokset)

Radan merkittävimmät vaikutukset
- Muinaisjäännökselle
- Asumiselle
- Arvokkaalle maisemakokonaisuu...
- Virkistykselle
- Asemanseudun kehittämiselle

- Ratalinja
- Ratakäytävä (30m ratalinjasta)
- Ratakäytävän lähiympäristö (200 m ratalinjasta)
- Tiejärjestely
- Silta
- Tunneli
- Asemapaikka
- Asemavaraus
- Kilometripaalut

Lähteet:
Taustakartta: maanmittauslaitoksen peruskarttarasteri
Rakennukset: maanmittauslaitoksen maastotietokanta
Herkät rakennukset: Väestörekisterikeskuksen rakennus- ja huoneistorekisteri
Päivämelu: Sitowise, Ramboll, WSP 2019

Ratageometria: Sitowise, Ramboll, WSP 2019
Kulttuurikohteet: Museovirasto, SYKE 2019, Maakuntakaavat (VMK = Varsinais-Suomen ja UMK=Uudenmaan maakuntakaava)
Maisema-alueet: Uudenmaan ja Varsinaissuomen maakunnat, SYKE
Virkistyskohteet: Lipio, kunnat 2018

VÄYLÄ WSP PÖYRY RAMBOLL SITOWISE

Melu

- Lähtötiedot ja laskentaperiaatteet
  - Melulaskennat on tehty pohjoismaisen raideliikennemelun laskentamallilla
  - Laskennan lähtötiedot: radan linjaus ja korkeusasema, junien tyypit, pituudet ja nopeudet, liikennöinnin ajankohta (päivä / yö)
  - Laskennat perustuu likimääräiseen maastomalliin, joka tarkentuu seuraavassa suunnitteluvaiheessa
- Tavoite raideliikenteen aiheuttamille melutasoille
  - Raideliikenne ei aiheuta valtioneuvoston päätöksen (993/1992) mukaisten ohjearvojen ylityksiä
- Tavoite on haastava, koska
  - Ohjearvotasot ovat vaativia: tavoitteet asuinalueille (55 dB päivä, 50 dB yö), loma-asuinalueille (45 dB päivä, 40 dB yö)
  - Myös tieliikenne vaikuttaa melutasoihin
  - Uusi ratalinjaus sijoittuu monin paikoin olemassa olevien asuin- ja vapaa-ajan rakennusten ja luonnonsuojelualueiden välittömään läheisyyteen

Raidemelun ominaispiirteet

- Junan ohitukset 2-4 junaa suuntaansa/h. Ajoittaisia, hetkellisiä melutapahtumia, joiden välillä ei ole raideliikenteestä aiheutuvaa melua
- Ekvivalentti keskiäänitaso muodostuu ajoittaisista tapahtumista, joten se ei ole hyvä kuvaamaan todellista kuulijan kokemusta
- Junan ohituksen aiheuttamat hetkelliset melutasot saattavat häiritä etenkin yöllä
- Yleensä raideliikenteen aiheuttamat päivä ja yöajan keskiäänitasot ovat samaa suuruusluokkaa. Esa-radan kohdalla päiväajan melutasot ovat merkittävämpiä, koska yöaikana liikennettä on vähän

Meluntorjunnan haasteet

- Nopeiden junien melupäästö on suurempi kuin ”normaalin” junan melupäästö
- Tavaraliikennettä voi olla satunnaisesti yöaikaan
- Meluntorjunta meluseinärakenteilla on kallista
- Meluntorjunnassa ei voida hyödyntää tehokkaasti maamassoja heikkojen maaperäolosuhteiden vuoksi
- Suojattavat kohteet sijaitsevat paikoin suhteellisen harvassa
- Meluntorjunnan kustannustehokkuus jää huonoksi

→**Meluesteet osoitetaan kohteisiin, joissa ne on kustannustehokasta toteuttaa.**

→**Lisäksi tunnistetaan rakennukset jotka ovat meluhäiriön vaikutusalueella ja joille toimenpiteet suunnitellaan seuraavassa suunnitteluvaiheessa.**

Meluntorjunnan suunnittelu

- Yö- ja päiväajan melut on laskettu, meluntorjuntarakenteet on mitoitettu päiväajan keskiäänitason perusteella koska päiväajan melu on meluntorjuntarakenteita mitoittava ja liikenne keskittyy päiväaikaan
- Meluesteet pääasiassa meluseiniä (max h=4m) ja melukaiteita.
- Kaikkia asuin- ja vapaa-ajan rakennuksia ei kuitenkaan saada torjuttua melulta rakenteellisella meluntorjunnalla
- Espoo-Lohja meluntorjunta:
  - 15,5 km meluseinää, kaidetta ja vallia
  - Meluntorjunnan kustannukset noin 33 milj. €
- Lohja-Suomusjärvi meluntorjunta:
  - 14,7 km meluseinää, kaidetta ja vallia
  - Meluntorjunnan kustannukset 25 milj. €
- Suomusjärvi-Salo meluntorjunta:
  - 14,4 km meluseinää, kaidetta ja vallia
  - Meluntorjunnan kustannukset 27 milj. €

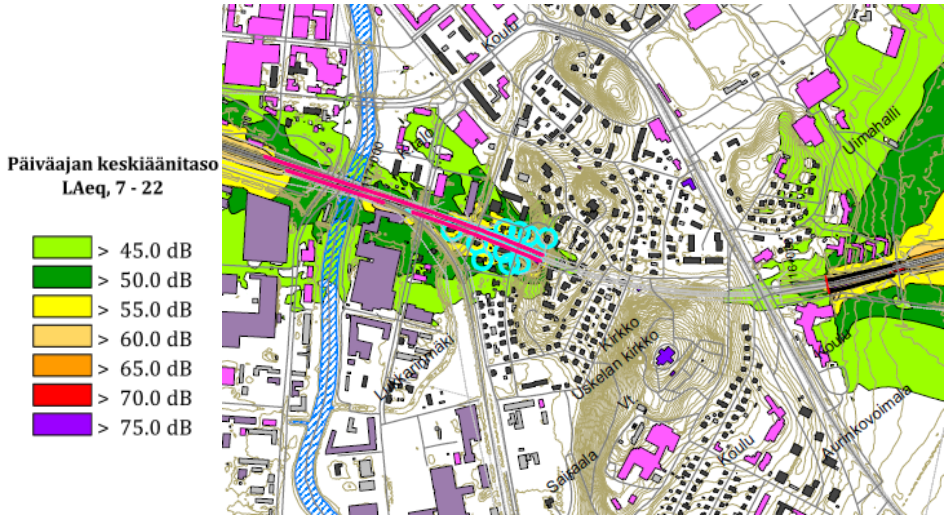

Tärinä- ja runkomelusuunnittelun lähtökohdat

- Lähtötiedot ja laskentaperiaatteet
  - Tärinä ja runkomelu on laskettu VTT:n tärinälle ja runkomelulle laatimien julkaisujen mukaisilla menetelmillä
  - Laskennan lähtötiedot: radan linjaus, maaperätiedot sekä junien tyypit, painot ja nopeudet
- Tavoite raideliikenteen aiheuttamille tärinä- ja runkomelutasoille:
  - Tärinän noudatettava VTT:n esittämää suositusta rakennusten värähtelyluokituksesta, joka perustuu standardiin NS 8176
  - Runkomelun noudatettava VTT:n esittämää suositusta runkomelutasojen raja-arvoille. Raja-arvot täyttävät valtioneuvoston, sosiaali- ja terveysministeriön ja Suomen rakennusmääräyskokoelmassa annetut suurimmat sallitut äänitasot asunnossa.
  - Tärinä ja runkomelu voidaan torjua rakenteellisesti
  - Tärinän ja runkomelun torjunnan kustannukset ovat murto-osa meluntorjunnan kustannuksista

Luontoarvot ja arvokas lajisto

- 2017-2018 aikana tehdyt selvitykset
  - Liito-orava, viitasammakko, linnusto, palosirkka, sudenkorennot, verkkoperhoset, saukko
  - Kasvillisuus, luontotyypit ja pintavesikohteet
  - Luonnon ydinalueet ja ekologiset yhteydet

- YS-vaiheen selvitykset 2019
  - Liito-orava-, vuollejokisimpukka-, kalasto-, suojelualue- ja Natura-aluekohteet
  - Vuollejokisimpukka
  - Taimenpurojen sähkökalastus käynnissä
  - Lepakkoselvitykset

Luontoarvot

- Tunnistetut merkittävät luontoarvokohteet ja erityisesti suojeltu lajisto sekä radan rakentamisen vaikutukset
  - Espoonjoki; vuollejokisimpukka
  - Kvarnträsketin luonnonsuojelualueen osittainen lakkauttaminen
  - Kakarlammen luonnonsuojelualue, rautatiealue aivan alueen reunaan
  - Nuuksion Natura-alue, Natura arviointi viimeistelyä vailla valmiina
  - Söderkullan luonnonsuojelualueen osittainen lakkauttaminen
  - Hämjoki; vuollejokisimpukka
  - Kiskonjoen latvavedet, Koskenalaisen Natura-alueen arvioinnin päivittäminen
  - useita liito-oravakohteita, joille on poikkeuslupa- tai seurantatarve
  - Halarin lammet joissa viitasammakkoa ja kalanviljelyä
  - Vilikkalan lampi, poikkeuslupatarve (viitasammakko)
  - Ekologisten yhteyksien turvaaminen on merkittävä kysymys kaikilla ratajaksoilla

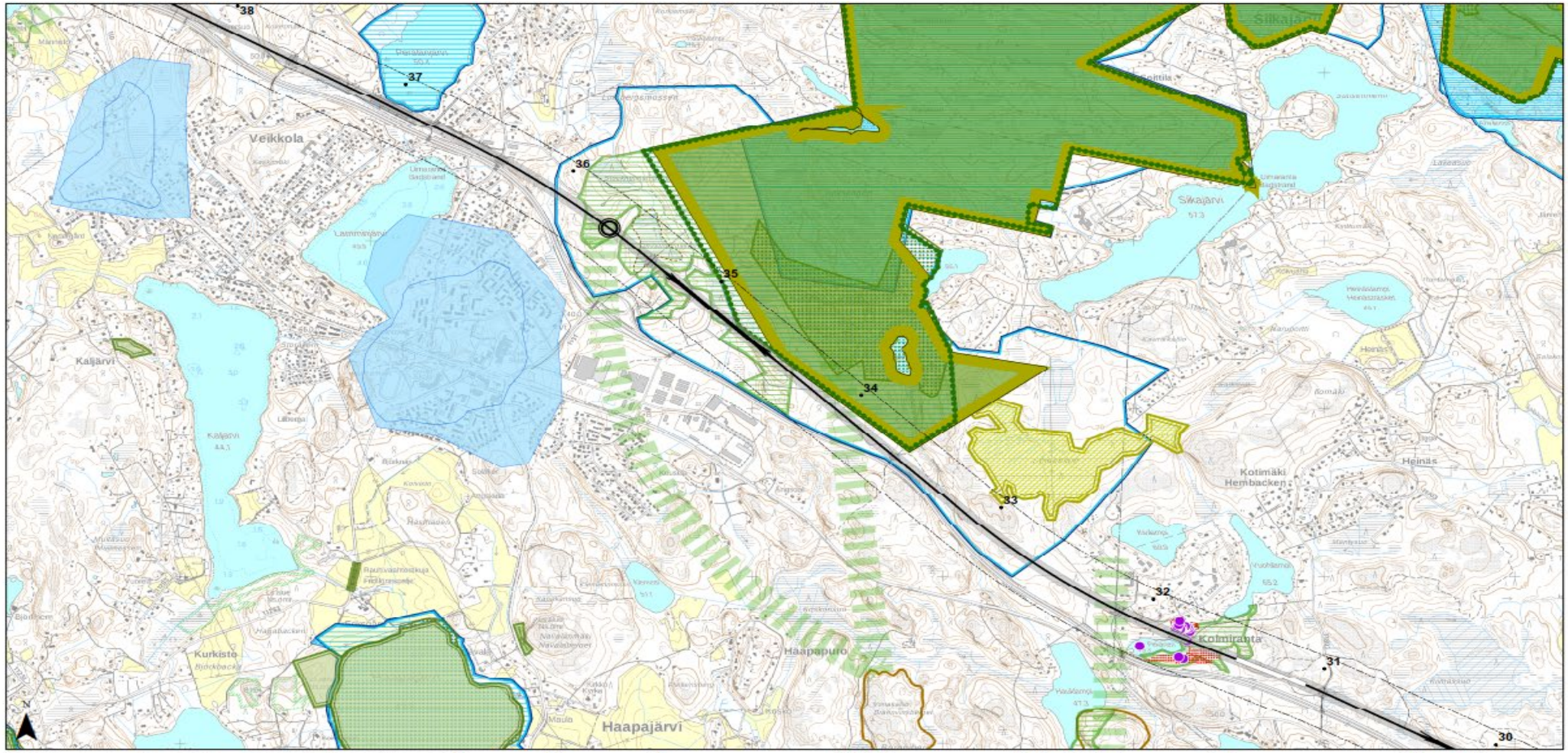

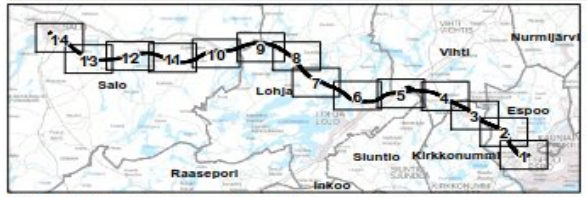

0 0,5 1 km

Suojelualueet
- NATURA 2000 -alueet
- Kansallispuisto
- Valtion mailla oleva luonnonsuojelualue
- Yksityinen luonnonsuojelualue
- Valtakunnalliset luonnonsuojeluohjelmat
- Soidensuojelutyöryhmän täydennysesitys

Linnustoalueet
- IBA-alueet (Kansainvälisesti arvokas)
- FINIBA-alueet (Valtakunnallisesti arvokas)
- MAALI-alue (Maakunnallisesti arvokas)

Lajikohteet
- Erityisesti suojeltava tai luontodirektiivin liitteiden IV- tai II -laji
- Uhanalainen tai silmälläpidettävä laji
- Liito-oravan ydinalue (tarkentuu)
- Liito-oravan elinympäristö (tarkentuu)
- Liito-oravalle soveltuvat alueet (tarkentuu)
- Huomionarvoisten lajien mahdollinen elinympäristö

Muut luontokohteet
- Valtakunnallisesti arvokkaat luontokohteet
- Maakunnallisesti arvokkaat luontokohteet
- Paikallisesti arvokkaat luontokohteet
- Uhanalainen tai silmällä pidettävä luontotyyppi

Muut
- Valtakunnallisesti arvokkaat kallioalueet
- Pohjavesialue
- Ekologiset yhteydet (tarkentuvat myöhemmin)

Hankesuunnitelma
- Ratalinja
- Ratakäytävä 30 m
- Ratakäytävän lähiympäristö 200 m
- Tiejärjestely
- Silta, alikulku
- Tunneli
- Asema
- Asemavaraus
- Kilometripaalut

ESPOO - SALO - oikorata
Luonnonympäristö - ALUSTAVA LUONNOS

1:20 000 18.10.2019

Karttalehti numero 3

Lähteet:
NATURA-alueet, luonnonsuojelualueet, pohjavesialueet, kansallispuistot, pohjavesien muodostumisalueet, arvokkaat kallioalueet, arvokkaat moreenimuodostumat, arvokkaat tuulikerrostumat © SYKE 2018. Liito-orava-aineisto © Ramboll 2019, Sitowise 2017, Lohjan kaupunki 2018. Uhanalainen tai silmälläpidettävä laji © Sitowise 2017. Huomionarvoisten lajien mahdollinen elinympäristö © Sitowise 2017. Lohjan kaupunki 2018. Erityisesti suojeltava laji © Sitowise 2017. LAKU-alue © Uudenmaan liitto IBA-alueet, FINIBA-alueet ja MAALI-alueet © Birdlife Suomi 2018. Muut linnustollisesti huomionarvoisat alueet © Sitowise 2017. Rata-aineisto © Pöyry, Sitowise, Ramboll 2019. Taustakartat: © Maanmittauslaitos 2019.

Haasteelliset kohteet tai alueet Espoo-Lohja välillä

- Erkaneminen rantaradasta – melu, maisema, kulttuuriperintö
- Mynttilä – maisema, virkistys, luonto
- Kolmiranta – asutus, luonto, ympäristöhäiriöt
- Veikkola – asutus, ympäristöhäiriöt
- Huhmari – rakennukset, toiminnot, tiejärjestelyt
- Mäyräoja – luontoarvot
- Lohjanharju – pohjavesi, luonto, asutus

Erkaneminen rantaradasta Mikkelässä

- Alue sijaitsee maakunnallisesti arvokkaassa kulttuuriympäristössä, maisemakuva muuttuu merkittävästi
- Vaikutuksia kohdentuu valtakunnallisesti arvokkaaseen Suureen rantatiehen, jota joudutaan siirtämään
- Asutusta ympäristöhäiriöalueella, mm. meluhäiriö
- Rakentamisen aikaiset vaikutukset mm. liikkumiseen, maisemaan, luonnonympäristöön pitkäkestoisia, melu- ja tärinähaitat

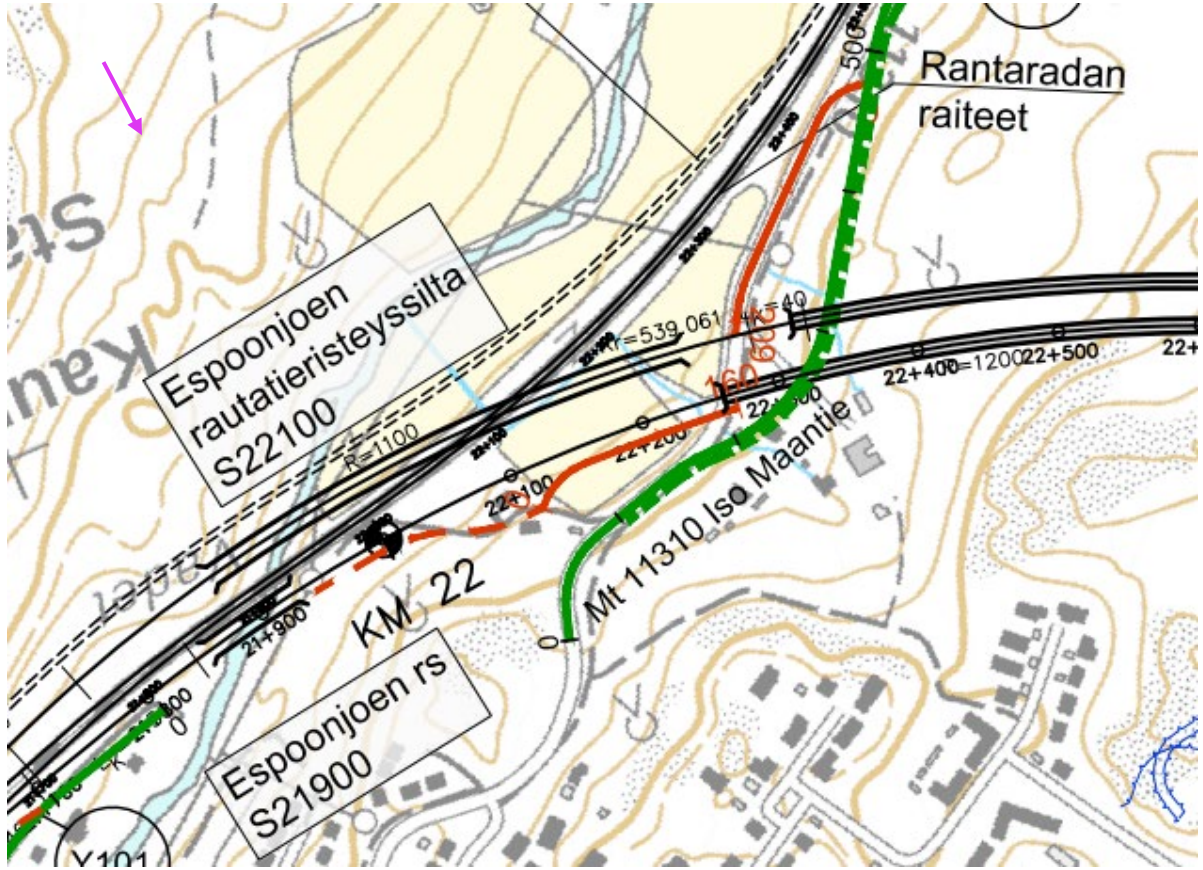

Mynttilän alue

- Maisemakuva muuttuu luonnontilaisesta rakennetuksi maisemaksi
- Alueen virkistyskäytölle haittaa, ml. Golfkenttä, luonto- ja hiihtoreitit
- Luonnonympäristölle suuria muutoksia, mm. liito-orava-alueita, Kvarnträsk, Stampforsen
- Ekologiset yhteydet heikentyvät selkeästi
- Vaikutuksia muinaisjäännöksiin
- Uusi Myntinmäen asemavaraus

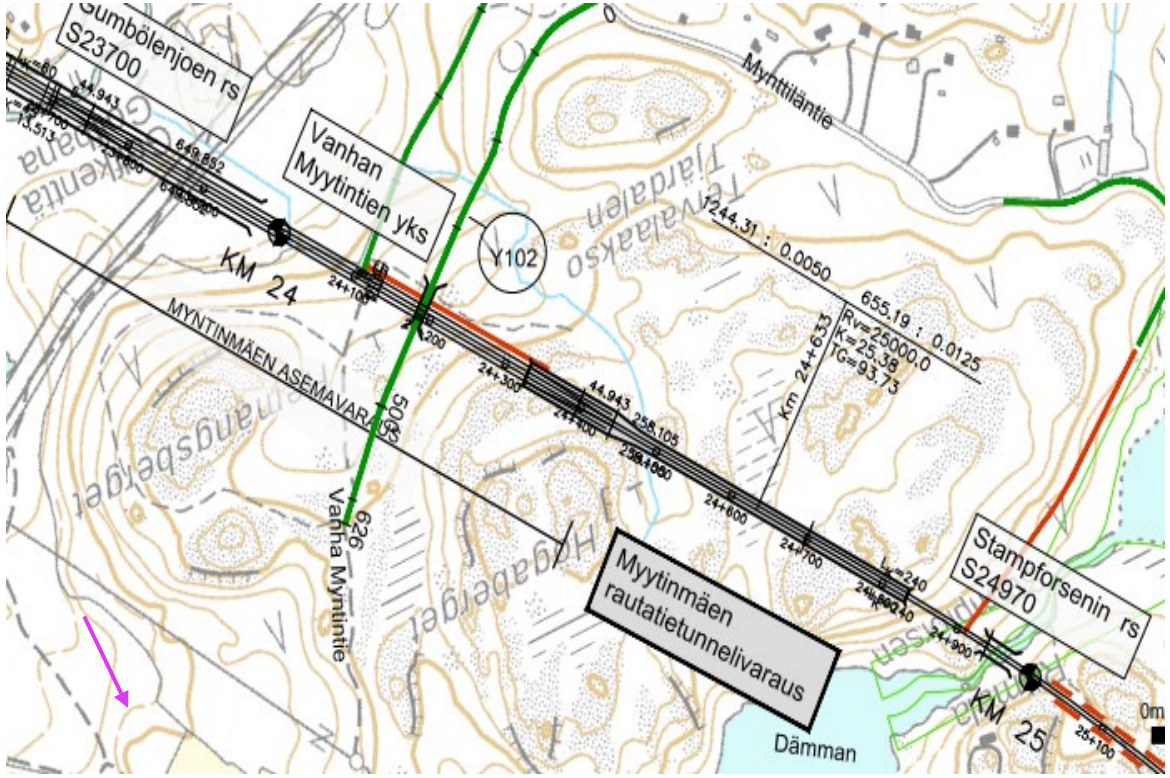

Kolmirannan alue

- Haittaa luonnonympäristön arvokohteille Pitkänen-järven ympäristössä
- Meluhaittaa Kolmirannan asuin- ja lomarakennuksille
- Muutama rakennus jää ratalinjauksen alle ja muutama sijaitsee aivan sen läheisyydessä
- Uudet tieyhteysjärjestelyt

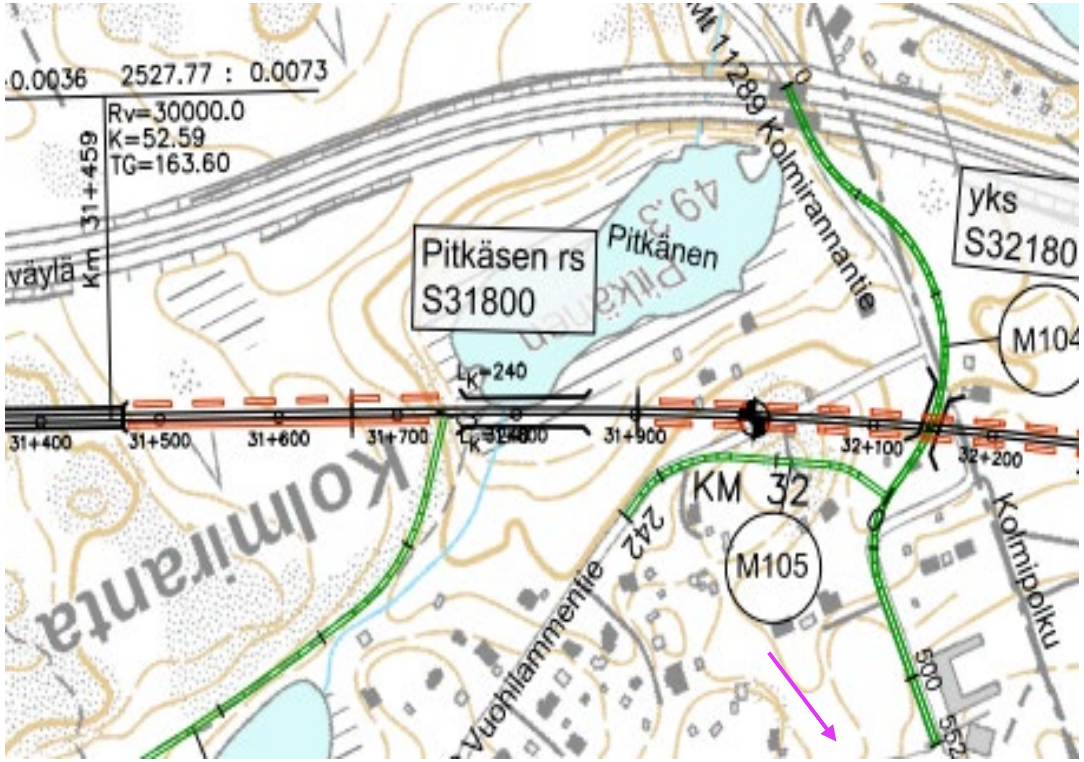

Veikkolan Perälänjärven kohta

- Useita rakennuksia jää ratalinjauksen alle
- Alueen maisemakuva muuttuu täydellisesti, ml. meluaidat
- Ympäristöhäiriöt ml. melu
- Uusi Veikkolan asema

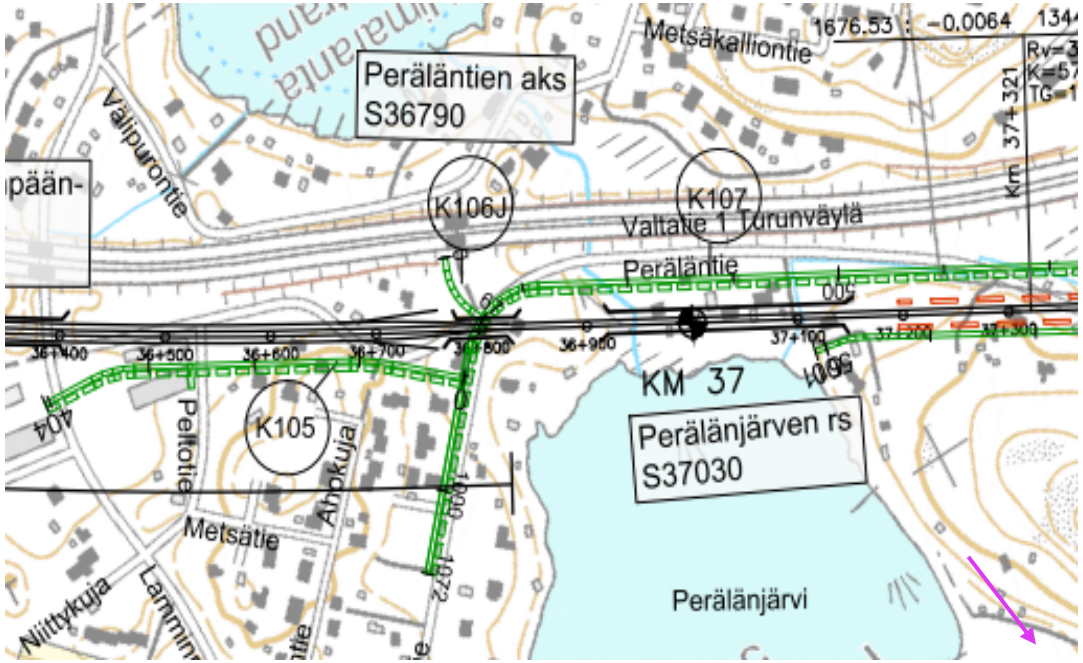

Huhmari

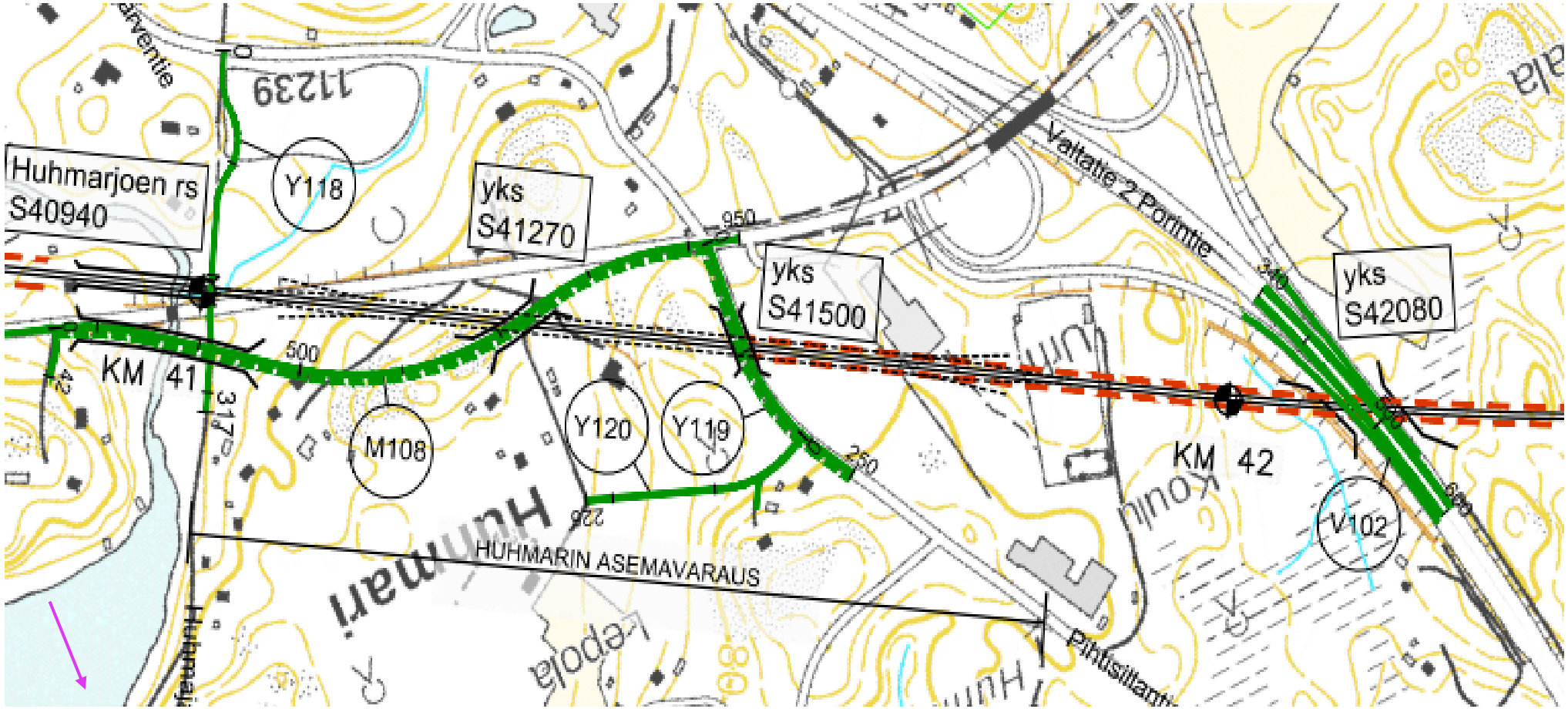

Huhmarjoen rs
S40940
Y118
yks
S41270
yks
S41500
yks
S42080
KM 41
KM 42
M108
Y120
Y119
V102
HUHMARIN ASEMAVARAUS
Valtatie 2 Porintie
Huhmari

Mäyräoja

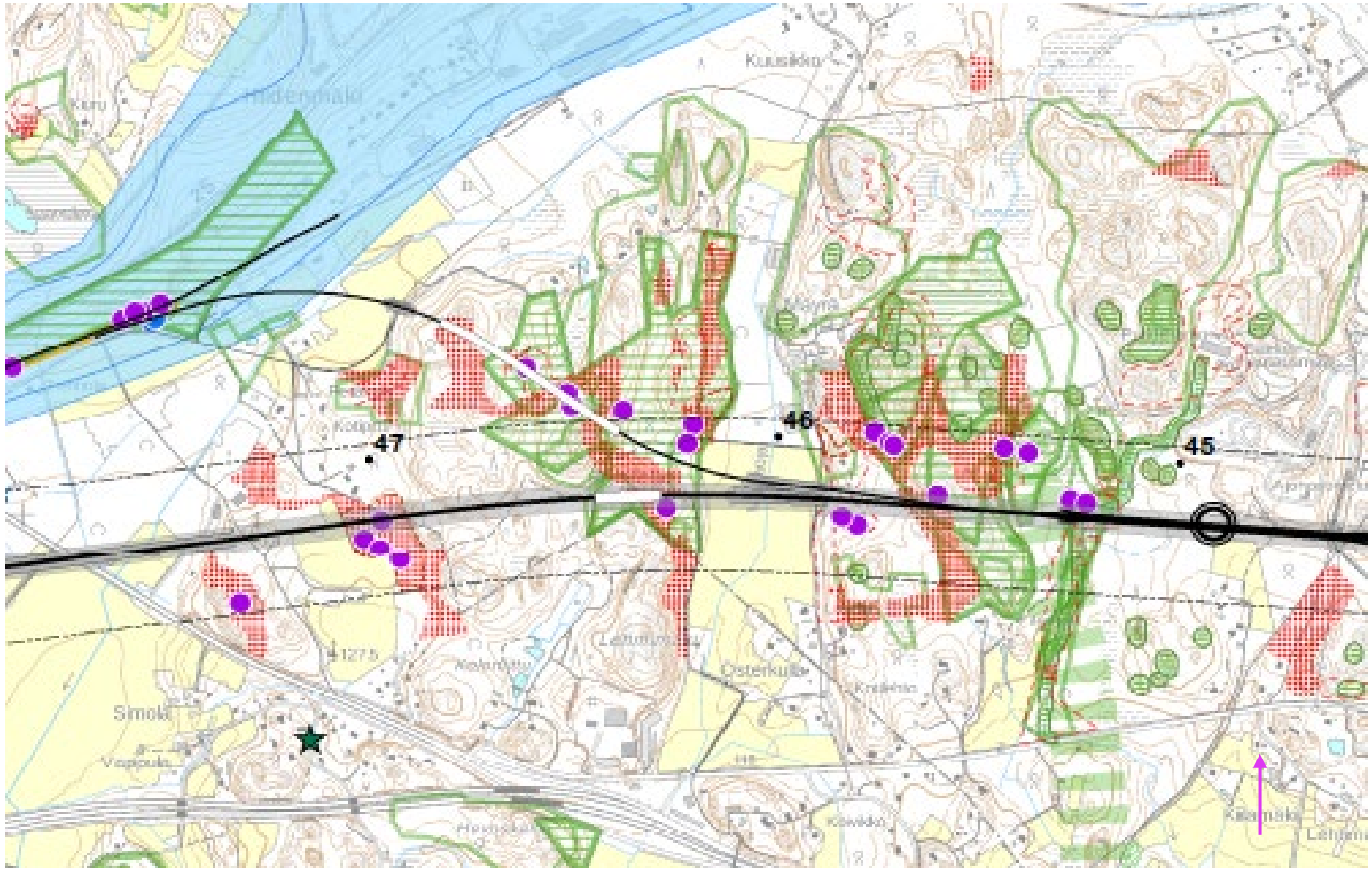

Lohjanharju

- Avoin maisemakuva muuttuu olennaisesti Nummenkylässä
- Haitallisia vaikutuksia luonnon arvoalueisiin ja lajistoon, kompensaatiot
- Maisemakuva muuttuu Lohjanharjun läpäisyn ja siihen vaadittavien toimenpiteiden johdosta, mm. harjun maaleikkaukset, uudet taitorakenteet (sillat ja tukimuurit), tiestöön kohdentuvat toimenpiteet, liityntäraiteet, penkereet
- Meluhäiriöitä asumiselle
- Rakentamisen aikaiset vaikutukset pitkäkestoisia

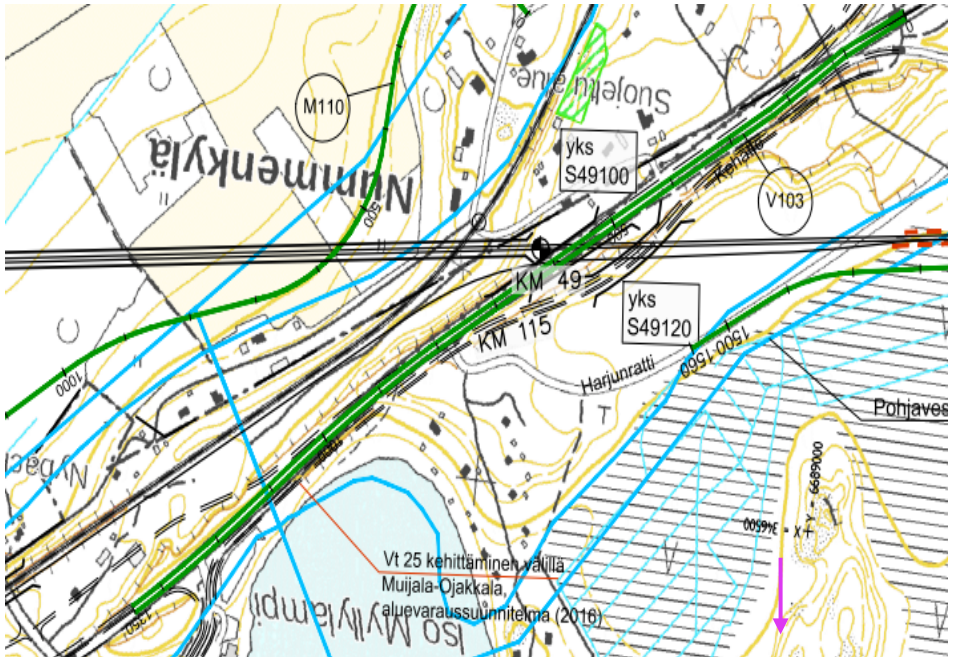

Kysymyksiä ja keskustelua

Lisätietoja

Heidi Mäenpää
Projektipäällikkö, Väylävirasto
heidi.maenpaa@vayla.fi
p. 0295 34 3819

Seppo Veijovuori
Projektipäällikkö, Sitowise
seppo.veijovuori@sitowise.com
p. +358 40 566 1096

VÄYLÄ