Espoo-Salo-oikoradan karttakyselyn (2.4.-6.5.2019) palautteet: Vesistöt, maaperä ja pohjavedet, muu

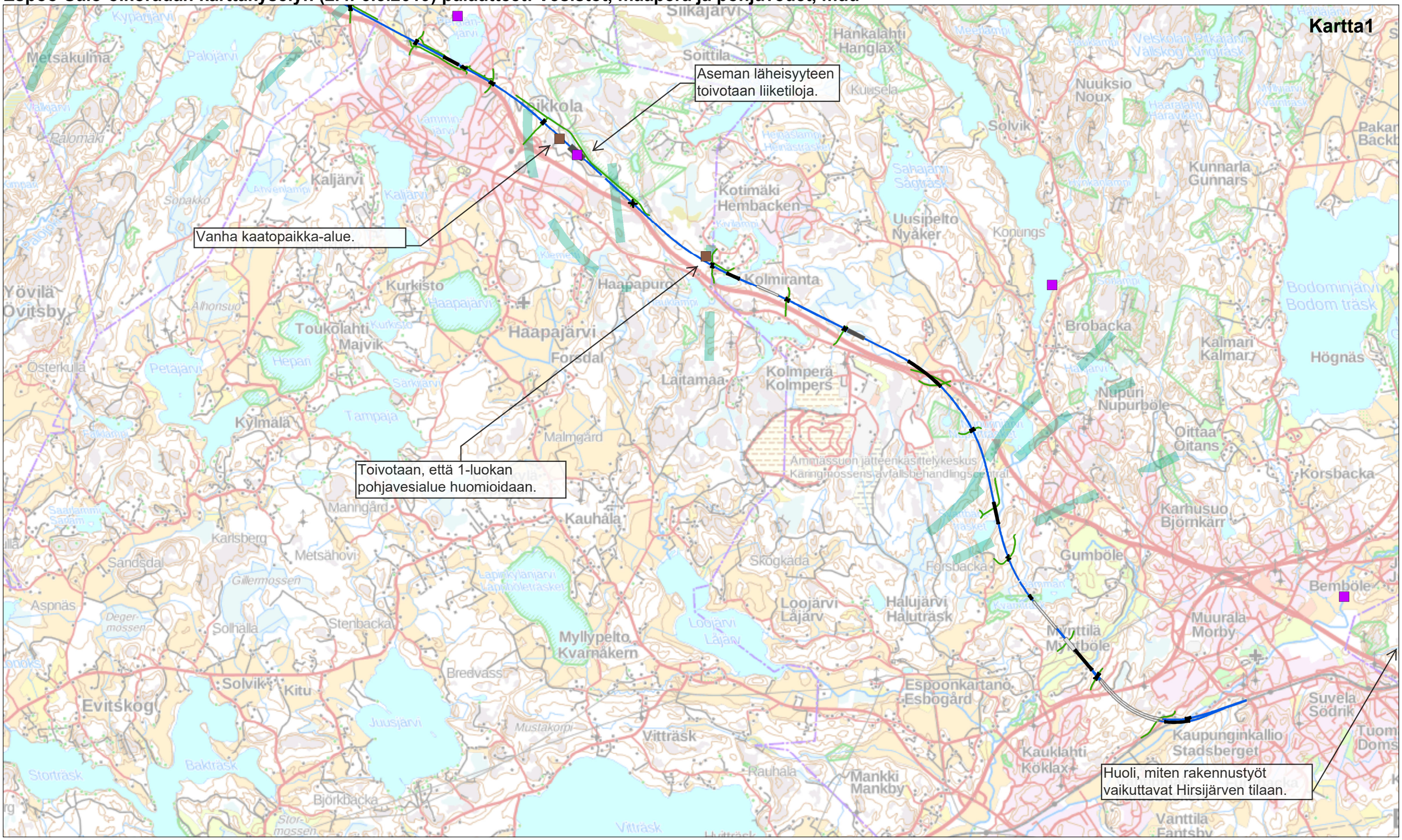

Yleissuunnitelman selitteet

- Silta
- Tunneli
- Asemavaraus
- Asema
- Rata
- Tie
- Ekologiset yhteydet

0 1 2 3 4 5 km

Karttapalaute

- Vesistöt
- Maaperä ja pohjavedet
- Muu

Taustakartat: Maanmittauslaitos.
Ladattu Kapsin rajapinnoilta 20.5.2019

20.5.2019

1:50 000

VÄYLÄ

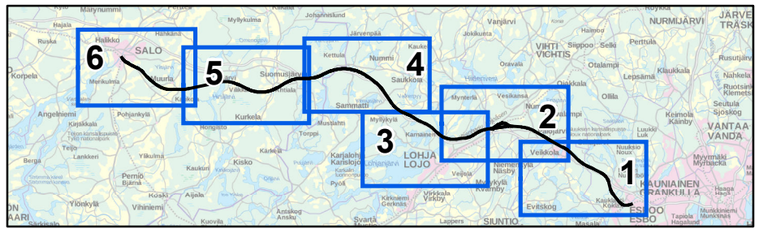

Espoo-Salo-oikoradan karttakyselyn (2.4.-6.5.2019) palautteet: Vesistöt, maaperä ja pohjavedet, muu

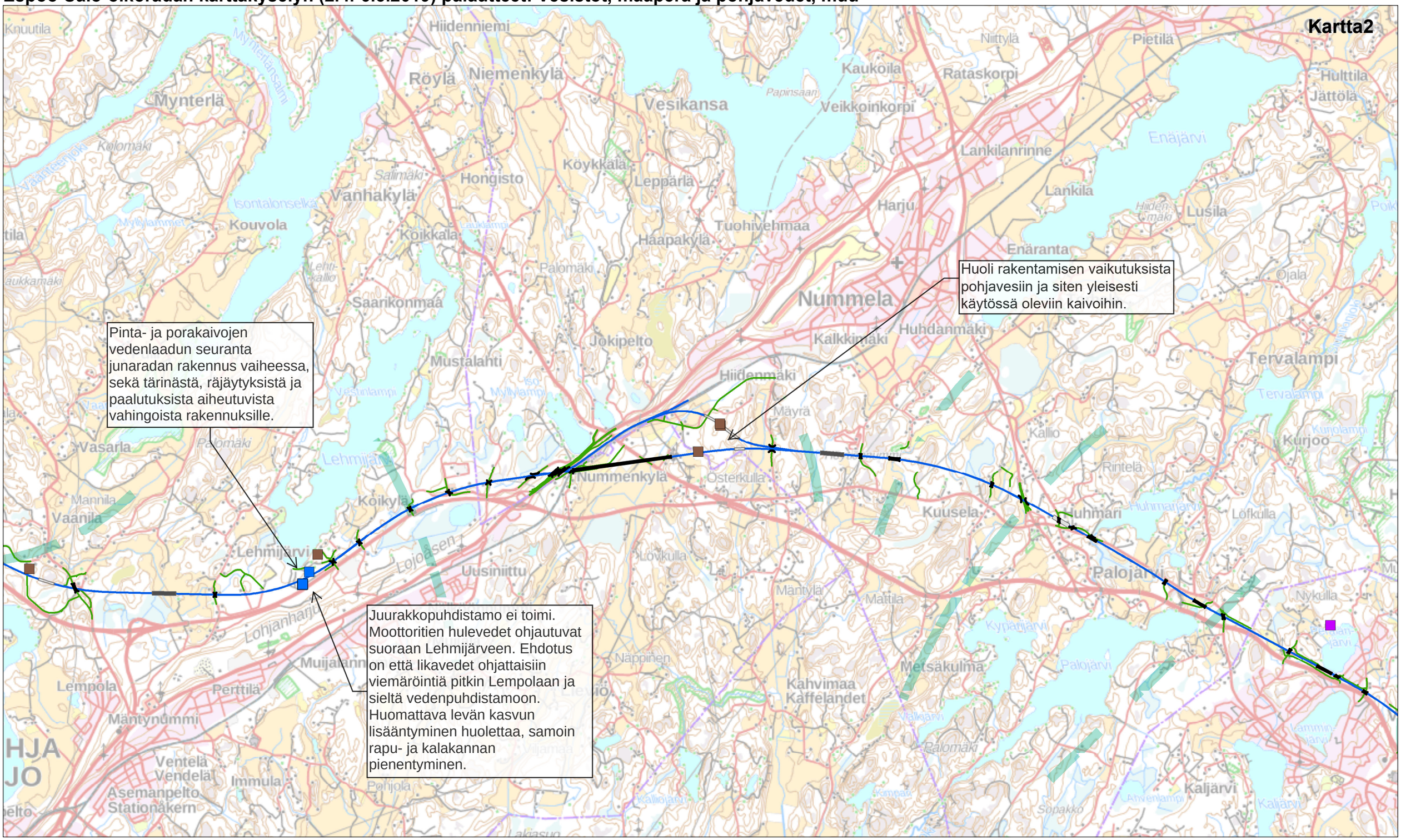

Yleissuunnitelman selitteet

- Silta
- Tunneli
- Asemavaraus
- Asema
- Rata
- Tie
- Ekologiset yhteydet

Karttapalaute

- Vesistöt
- Maaperä ja pohjavedet
- Muu

Taustakartat: Maanmittauslaitos.
Ladattu Kapsin rajapinnoilta 20.5.2019

20.5.2019

0 1 2 3 4 5 km

1:50 000

VÄYLÄ

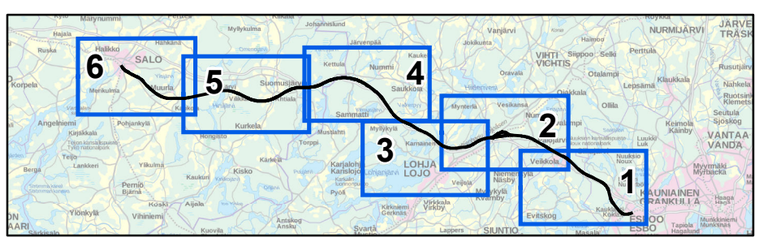

Espoo-Salo-oikoradan karttakyselyn (2.4.-6.5.2019) palautteet: Vesistöt, maaperä ja pohjavedet, muu

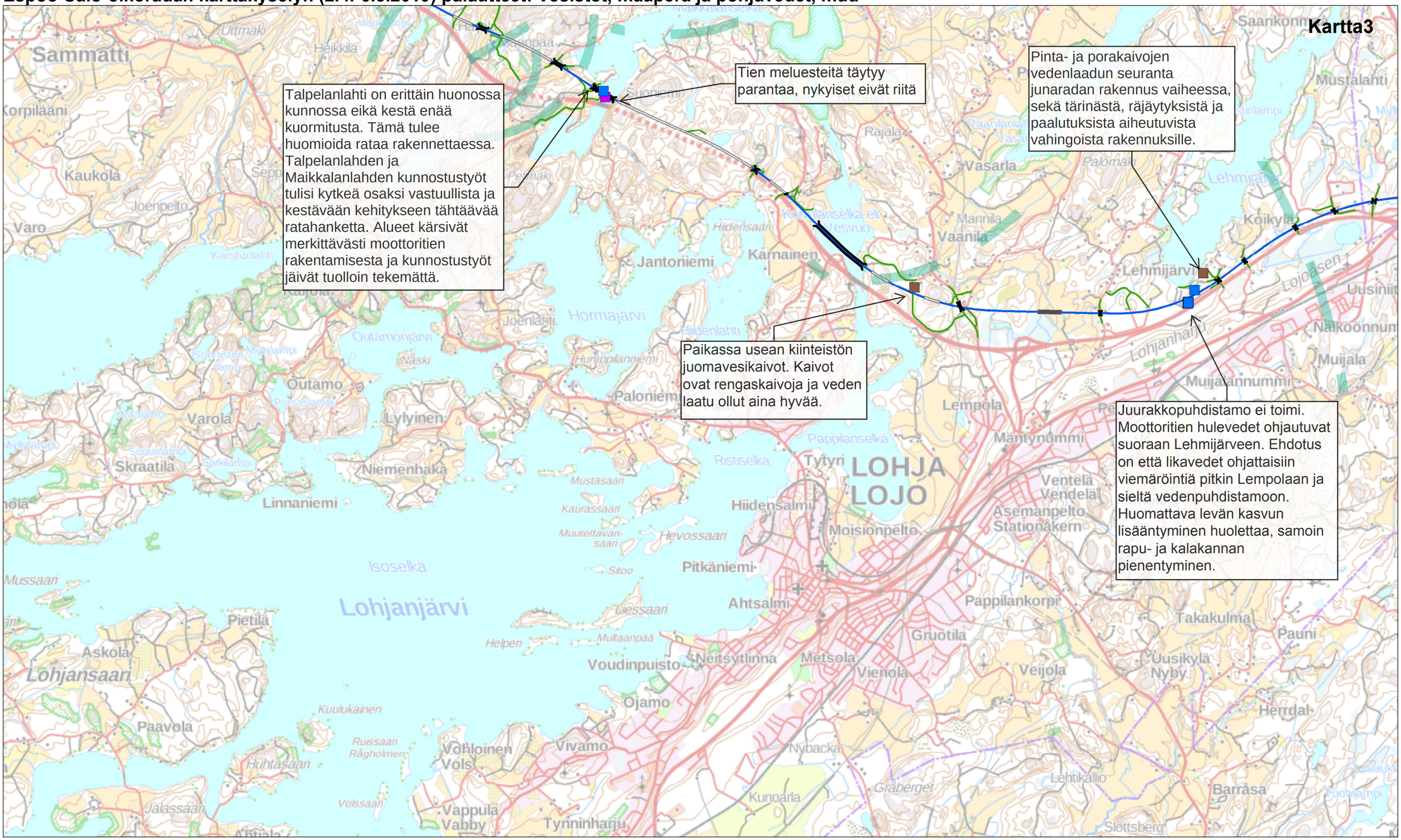

Yleissuunnitelman selitteet

- Silta
- Tunneli
- Asemavaraus
- Asema
- Rata
- Tie
- Ekologiset yhteydet

0 1 2 3 4 5 km

Karttapalaute

- Vesistöt
- Maaperä ja pohjavedet
- Muu

Taustakartat: Maanmittauslaitos.
Ladattu Kapsin rajapinnoilta 20.5.2019

20.5.2019

1:50 000

VÄYLÄ

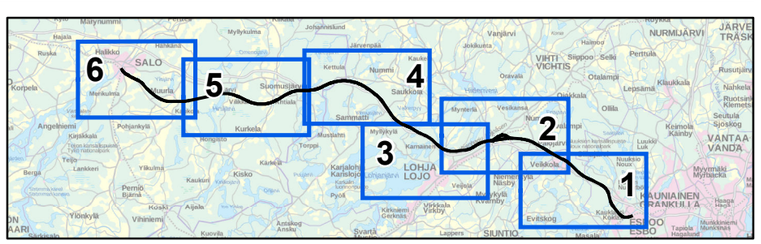

Espoo-Salo-oikoradan karttakyselyn (2.4.-6.5.2019) palautteet: Vesistöt, maaperä ja pohjavedet, muu

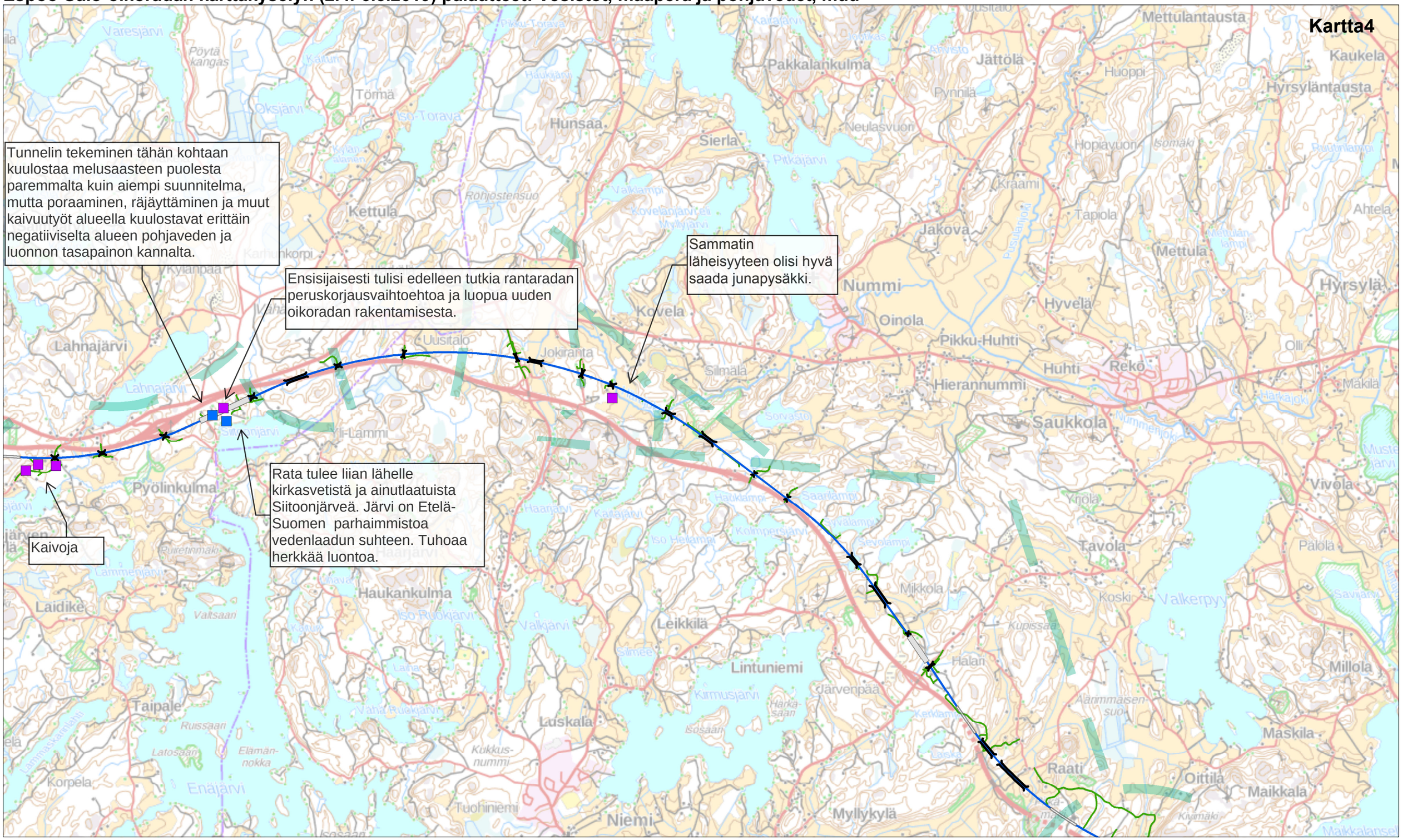

Yleissuunnitelman selitteet

- Silta
- Tunneli
- Asemavaraus
- Asema
- Rata
- Tie
- Ekologiset yhteydet

Karttapalaute

- Vesistöt
- Maaperä ja pohjavedet
- Muu

0 1 2 3 4 5 km

Taustakartat: Maanmittauslaitos.
Ladattu Kapsin rajapinnoilta 20.5.2019

20.5.2019

1:50 000

VÄYLÄ

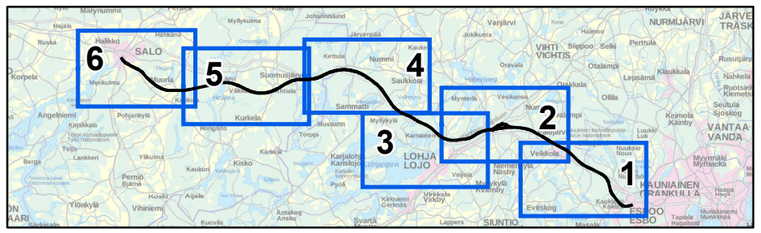

Espoo-Salo-oikoradan karttakyselyn (2.4.-6.5.2019) palautteet: Vesistöt, maaperä ja pohjavedet, muu

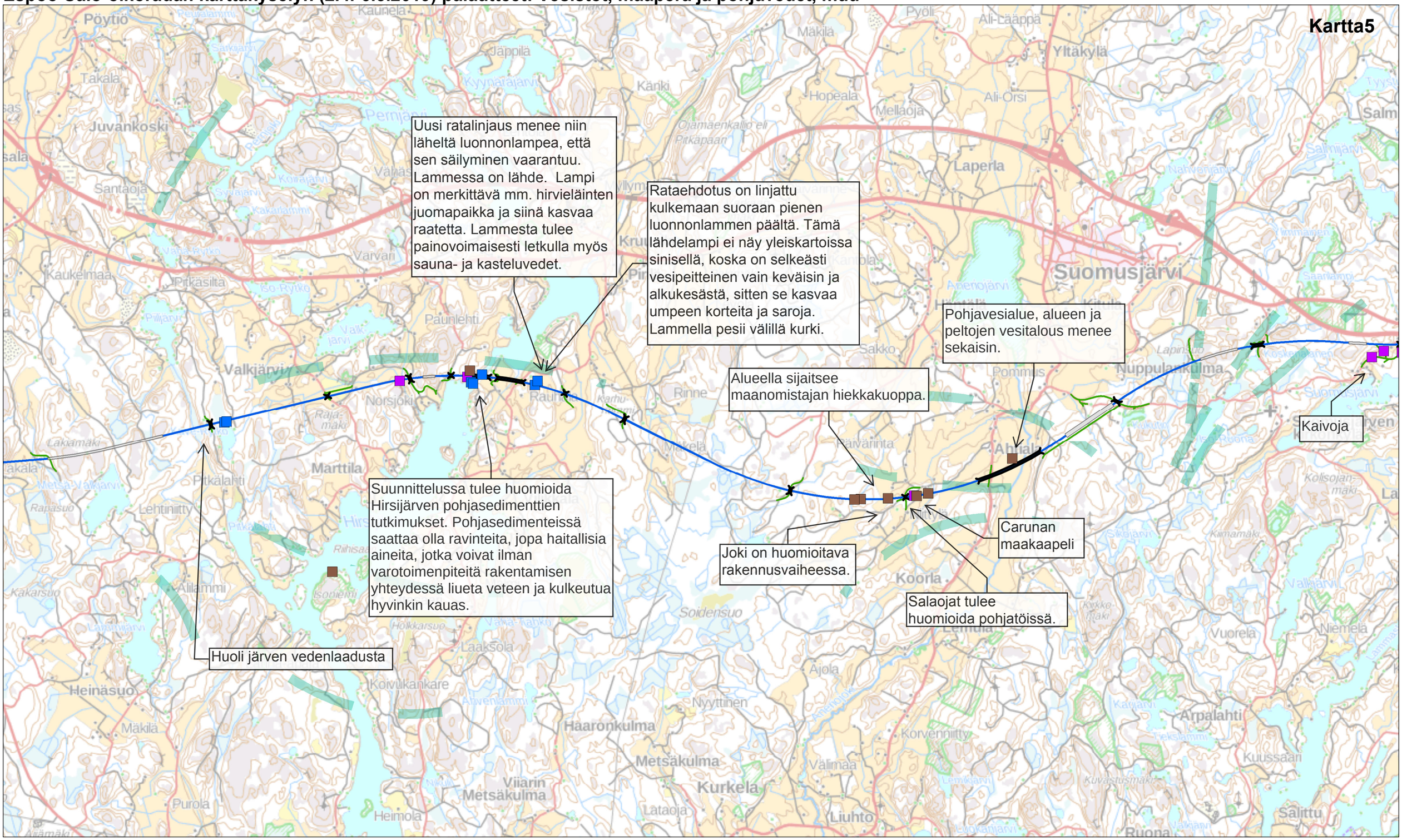

Yleissuunnitelman selitteet

- Silta
- Tunneli
- Asemavaraus
- Asema
- Rata
- Tie
- Ekologiset yhteydet

0 1 2 3 4 5 km

Karttapalaute

- Vesistöt
- Maaperä ja pohjavedet
- Muu

Taustakartat: Maanmittauslaitos.
Ladattu Kapsin rajapinnoilta 20.5.2019

20.5.2019

1:50 000

VÄYLÄ

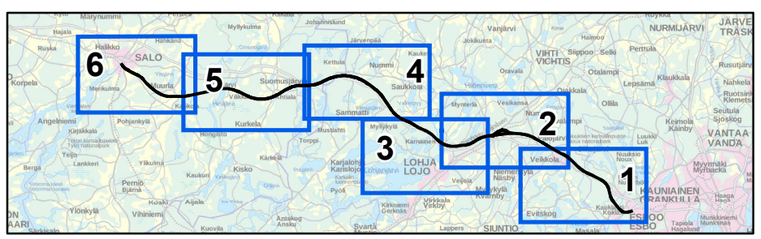

Espoo-Salo-oikoradan karttakyselyn (2.4.-6.5.2019) palautteet: Vesistöt, maaperä ja pohjavedet, muu

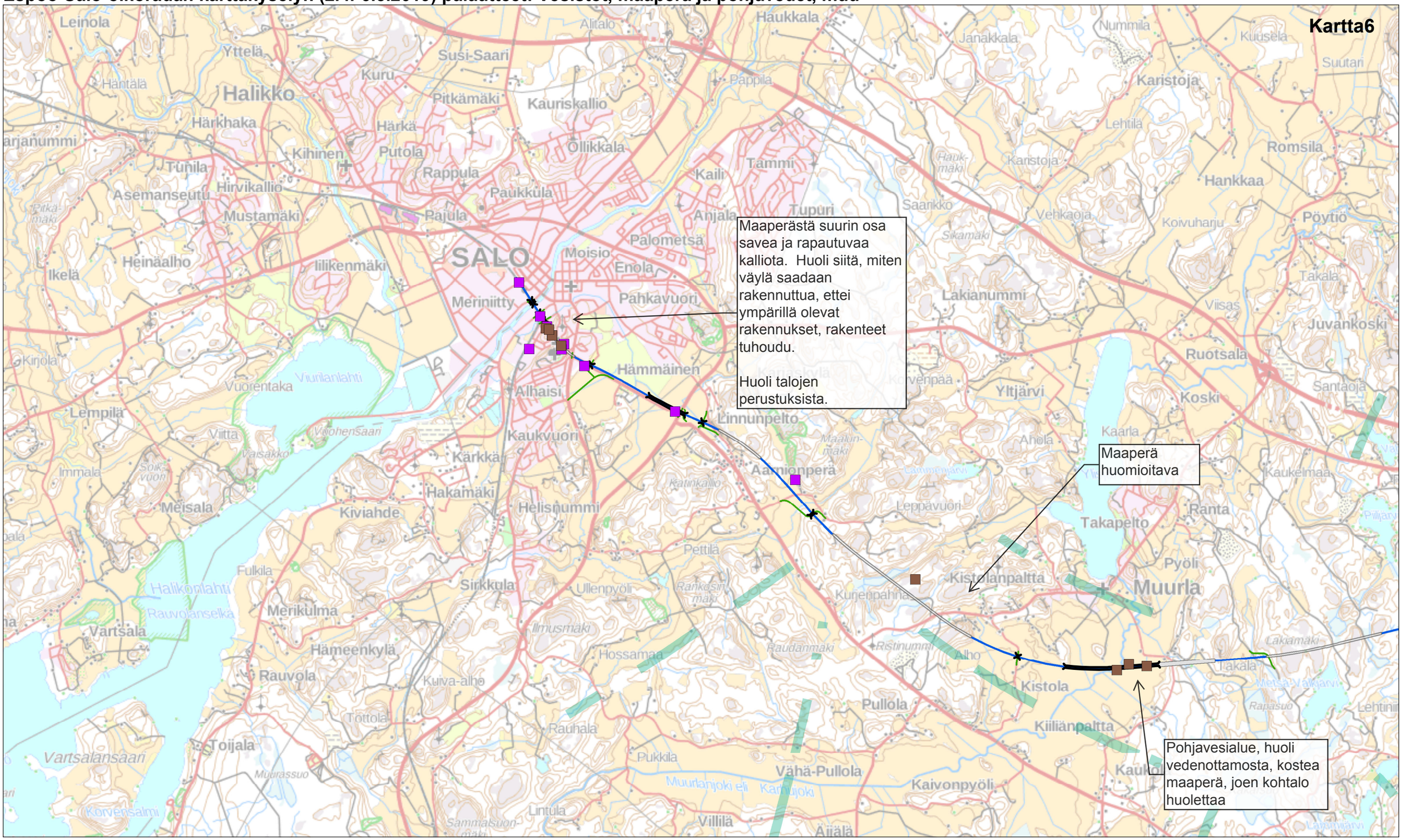

Yleissuunnitelman selitteet

- Silta
- Tunneli
- Asemavaraus
- Asema
- Rata
- Tie
- Ekologiset yhteydet

Karttapalaute

- Vesistöt
- Maaperä ja pohjavedet
- Muu

0 1 2 3 4 5 km

Taustakartat: Maanmittauslaitos.
Ladattu Kapsin rajapinnoilta 20.5.2019

20.5.2019

1:50 000
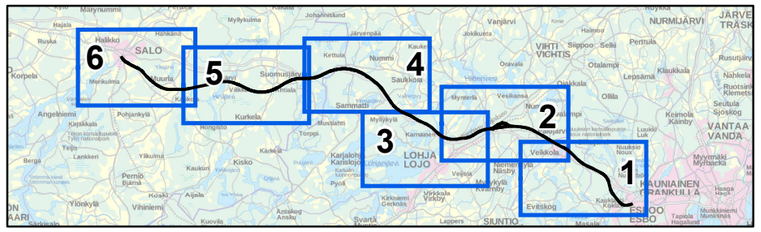
VÄYLÄ