Espoo-Salo-oikoradan karttakyselyn (2.4.-6.5.2019) palautteet: Luonnonympäristö ja ekologiset yhteydet, kulttuuriympäristö ja maisema

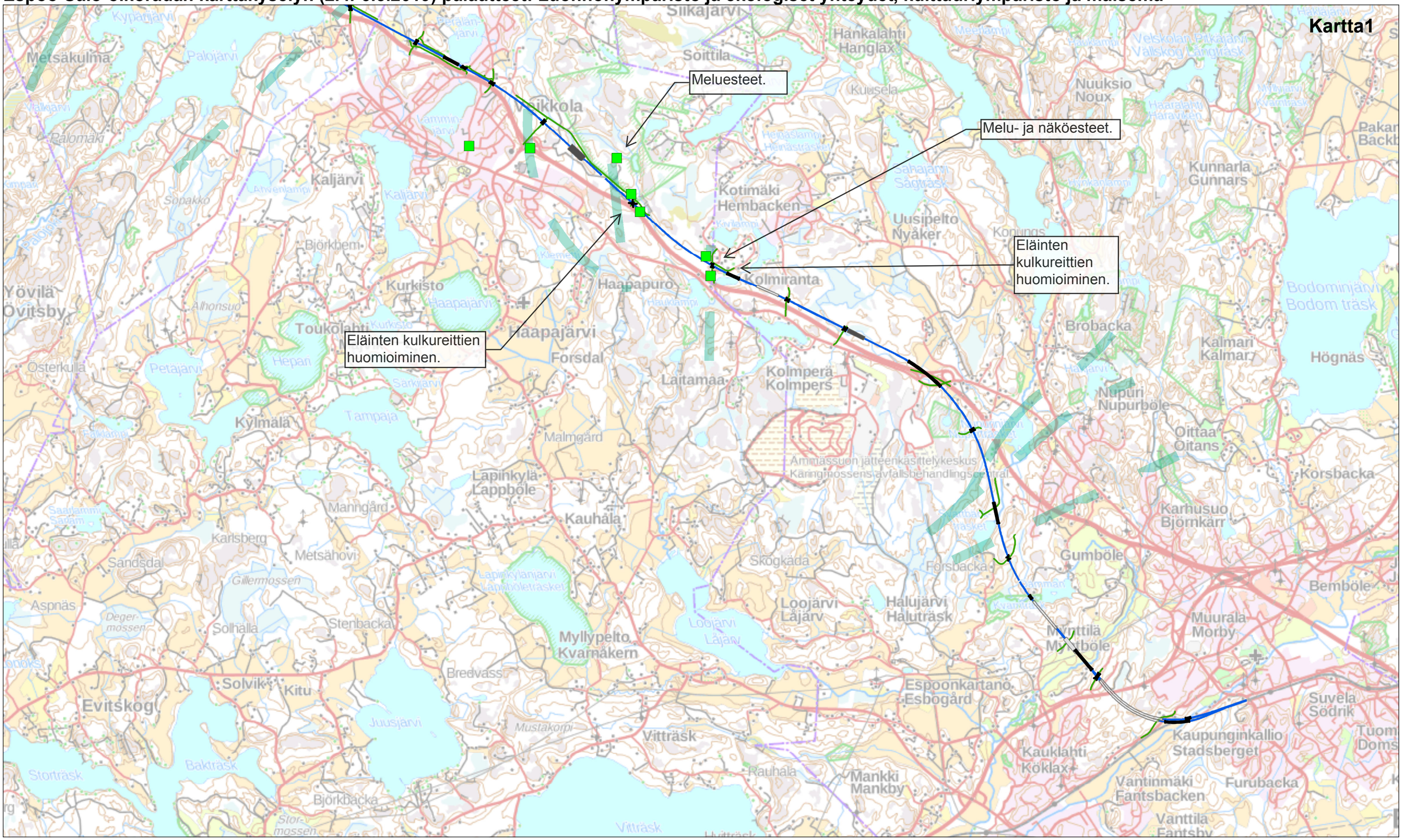

Yleissuunnitelman selitteet

- Silta
- Tunneli
- Asemavaraus
- Asema
- Rata
- Tie
- Ekologiset yhteydet

0 1 2 3 4 5 km

Karttapalaute

- Luonnonympäristö ja ekologiset yhteydet
- Kulttuuriympäristö ja maisema

Taustakartat: Maanmittauslaitos.
Ladattu Kapsin rajapinnoilta 20.5.2019

20.5.2019

1:50 000

VÄYLÄ

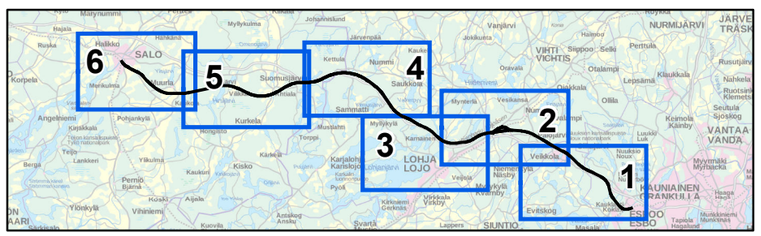

Espoo-Salo-oikoradan karttakyselyn (2.4.-6.5.2019) palautteet: Luonnonympäristö ja ekologiset yhteydet, kulttuuriympäristö ja maisema

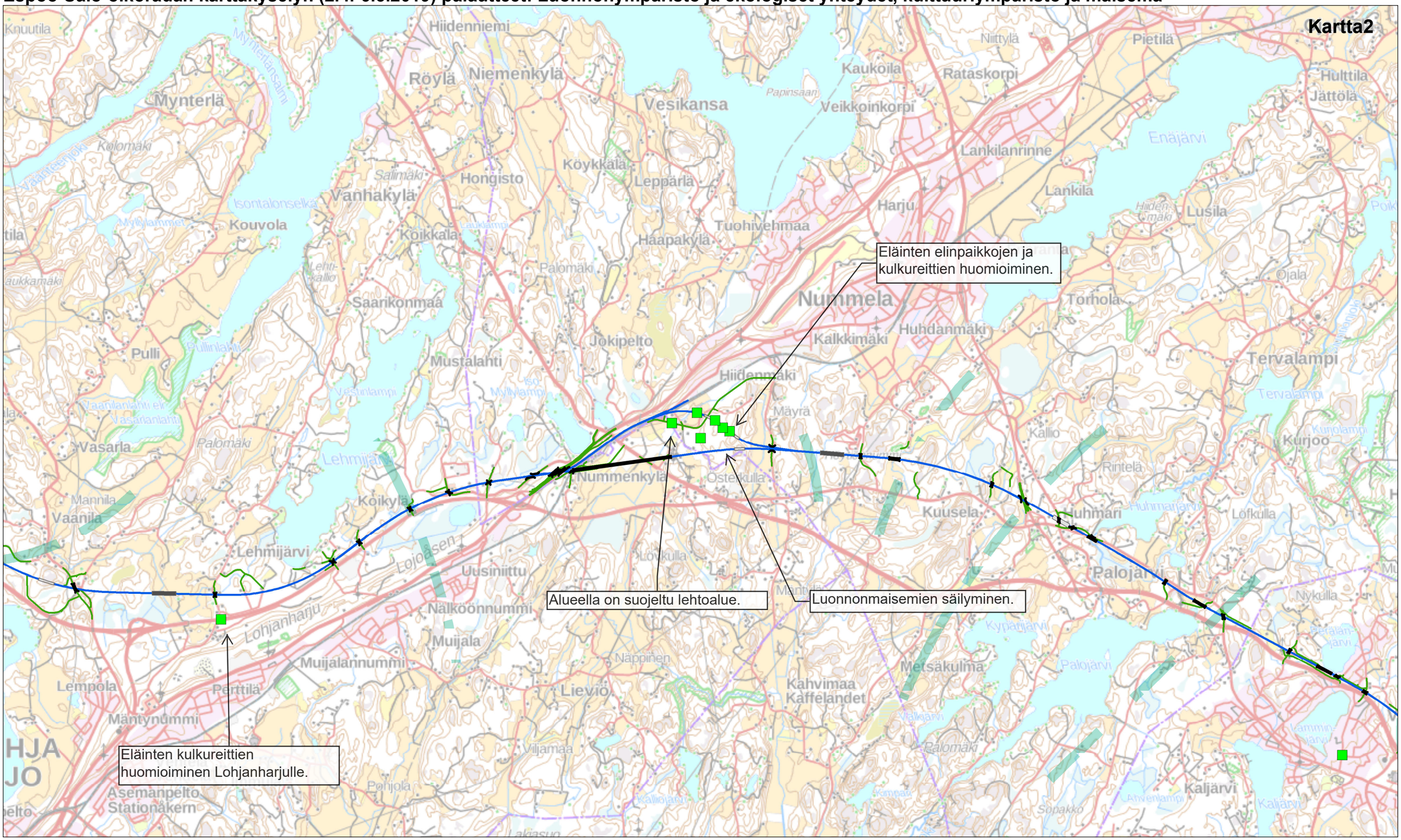

Yleissuunnitelman selitteet

- Silta
- Tunneli
- Asemavaraus
- Asema
- Rata
- Tie
- Ekologiset yhteydet

0 1 2 3 4 5 km

Karttapalaute

- Luonnonympäristö ja ekologiset yhteydet
- Kulttuuriympäristö ja maisema

Taustakartat: Maanmittauslaitos.
Ladattu Kapsin rajapinnoilta 20.5.2019

20.5.2019

1:50 000

VÄYLÄ

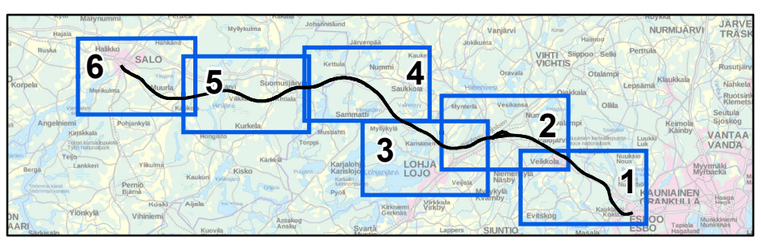

Espoo-Salo-oikoradan karttakyselyn (2.4.-6.5.2019) palautteet: Luonnonympäristö ja ekologiset yhteydet, kulttuuriympäristö ja maisema

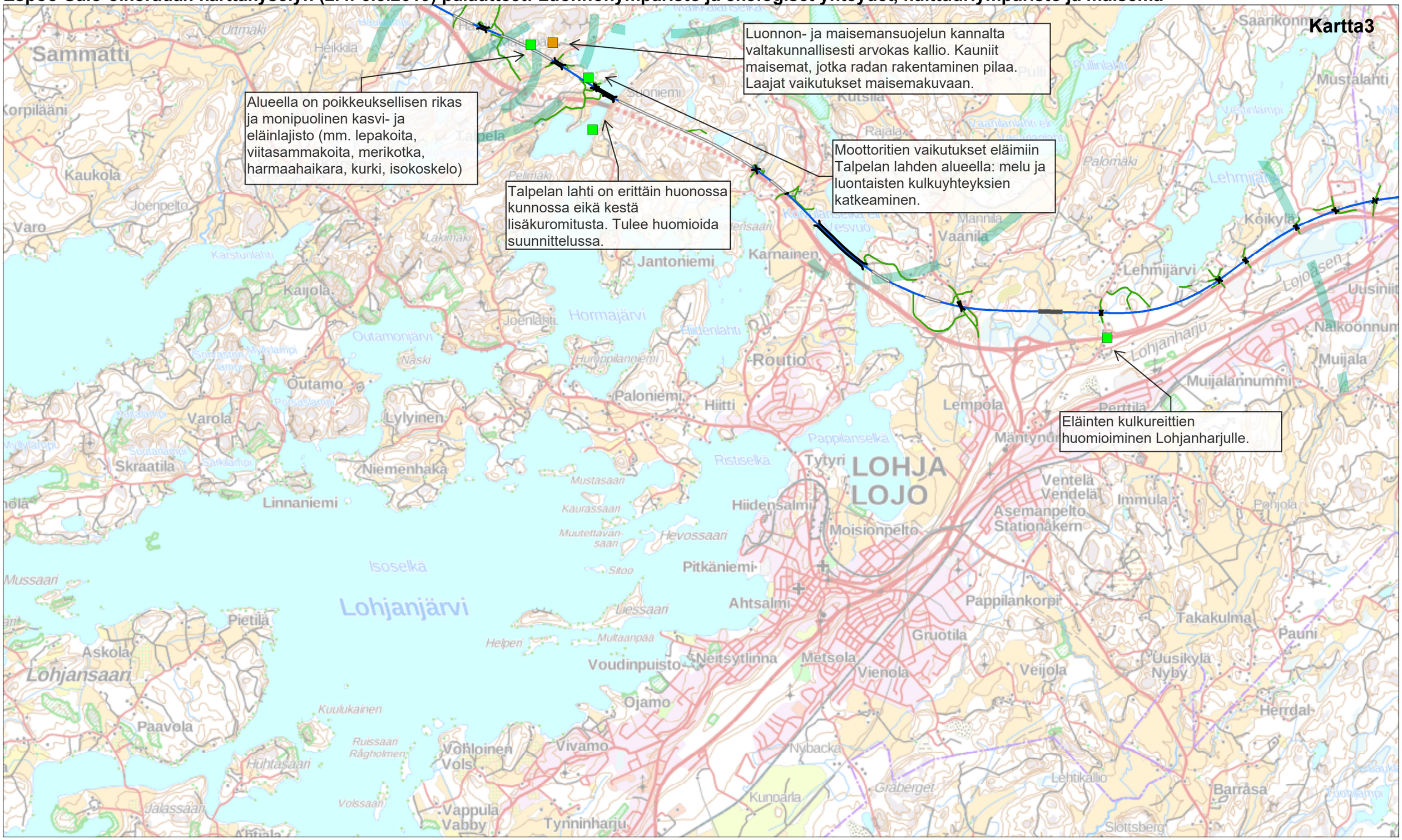
Kartta3
Luonnon- ja maisemansuojelun kannalta valtakunnallisesti arvokas kallio. Kauniit maisemat, jotka radan rakentaminen pilaa. Laajat vaikutukset maisemakuvaan.
Alueella on poikkeuksellisen rikas ja monipuolinen kasvi- ja eläinlajisto (mm. lepakoita, viitasammakoita, merikotka, harmaahaikara, kurki, isokoskelo)
Moottoritien vaikutukset eläimiin Talpelan lahden alueella: melu ja luontaisten kulkuyhteyksien katkeaminen.
Talpelan lahti on erittäin huonossa kunnossa eikä kestä lisäkuromitusta. Tulee huomioida suunnittelussa.
Eläinten kulkureittien huomioiminen Lohjanharjulle.
Sammatti
Kaukola
Varo
Kaijola
Outamo
Varola
Lylyinen
Skraatila
Niemenhaka
Linnaniemi
Isoselkä
Lohjanjärvi
Lohjansaari
Askola
Pietilä
Paavola
Jantoniemi
Karnainen
Hormajärvi
Routio
Paloniemi
Hiitti
Tytyri
LOHJA
LOJO
Hiidensalmi
Moisionpelto
Pitkäniemi
Ahtsalmi
Voudinpuisto
Neitsytlinna
Metsola
Vienola
Ojamo
Vivamo
Vohloinen
Vols
Vappula
Vabby
Tynninharju
Nybacka
Kunnarla
Gräberget
Lehtikallio
Slottsberg
Barråsa
Herrdal
Pauni
Uusikylä
Nyby
Veijola
Gruotila
Pappilankorpi
Takakulma
Asemanpelto
Stationåkern
Ventelä
Vendelä
Immula
Pohjola
Lempola
Mäntynummi
Muijalannummi
Muijala
Nälköönnun
Uusiniit
Lojoåsen
Lohjanharju
Köikylä
Lehmijärvi
Vaanila
Mannila
Palomäki
Rajala
Kutsila
Mustalahti
Saarikonnm
Talpela
Pelimäki
Heikkilä
Utmäki
Korpilääni
Mustasaari
Kaurassaari
Muutettavansaari
Hevossaari
Sitoo
Biessaari
Helpen
Multaanpää
Kuulukainen
Ruissaari
Rågholmen
Huhtasaari
Jalassaari
Volssaari
Mussaari
Karstunlahti
Joenpelto
Joenlähti
Outamonjärvi
Naski
Hiidenlahti
Pappilanselkä
Ristiselkä
Kaivosaari
Kuutsilan-saari
Kuutsilan-salmi
Kuutsilan-selkä
Kuutsilan-lahti
Vesivuo
Vaantlanlahti
Vestinlampi
Pullinlahti
Pullinlampi
Lakimäki
Myllylampi
Sorvastonlampi
Poisaslampi
Suutalampi
Sarkilampi
Vähälampi
Myllylampi
Mustasaari
Kaurassaari
Muutettavansaari
Hevossaari
Sitoo
Biessaari
Helpen
Multaanpää
Kuulukainen
Ruissaari
Rågholmen
Huhtasaari
Jalassaari
Volssaari
Mussaari
Gräberget
Kunnarla
Nybacka
Lehtikallio
Slottsberg
Barråsa
Herrdal
Pauni
Takakulma
Veijola
Uusikylä
Nyby
Gruotila
Pappilankorpi
Asemanpelto
Stationåkern
Ventelä
Vendelä
Immula
Pohjola
Lempola
Mäntynummi
Muijalannummi
Muijala
Nälköönnun
Uusiniit
Lojoåsen
Lohjanharju
Köikylä
Lehmijärvi
Vaanila
Mannila
Palomäki
Rajala
Kutsila
Mustalahti
Saarikonnm
Talpela
Pelimäki
Heikkilä
Utmäki
Korpilääni
Kaukola
Varo
Karnainen
Jantoniemi
Hiidensalmi
Moisionpelto
Pitkäniemi
Ahtsalmi
Voudinpuisto
Neitsytlinna
Metsola
Vienola
Ojamo
Vivamo
Vohloinen
Vols
Vappula
Vabby
Tynninharju
Kunnarla
Nybacka
Gräberget

Espoo-Salo-oikoradan karttakyselyn (2.4.-6.5.2019) palautteet: Luonnonympäristö ja ekologiset yhteydet, kulttuuriympäristö ja maisema

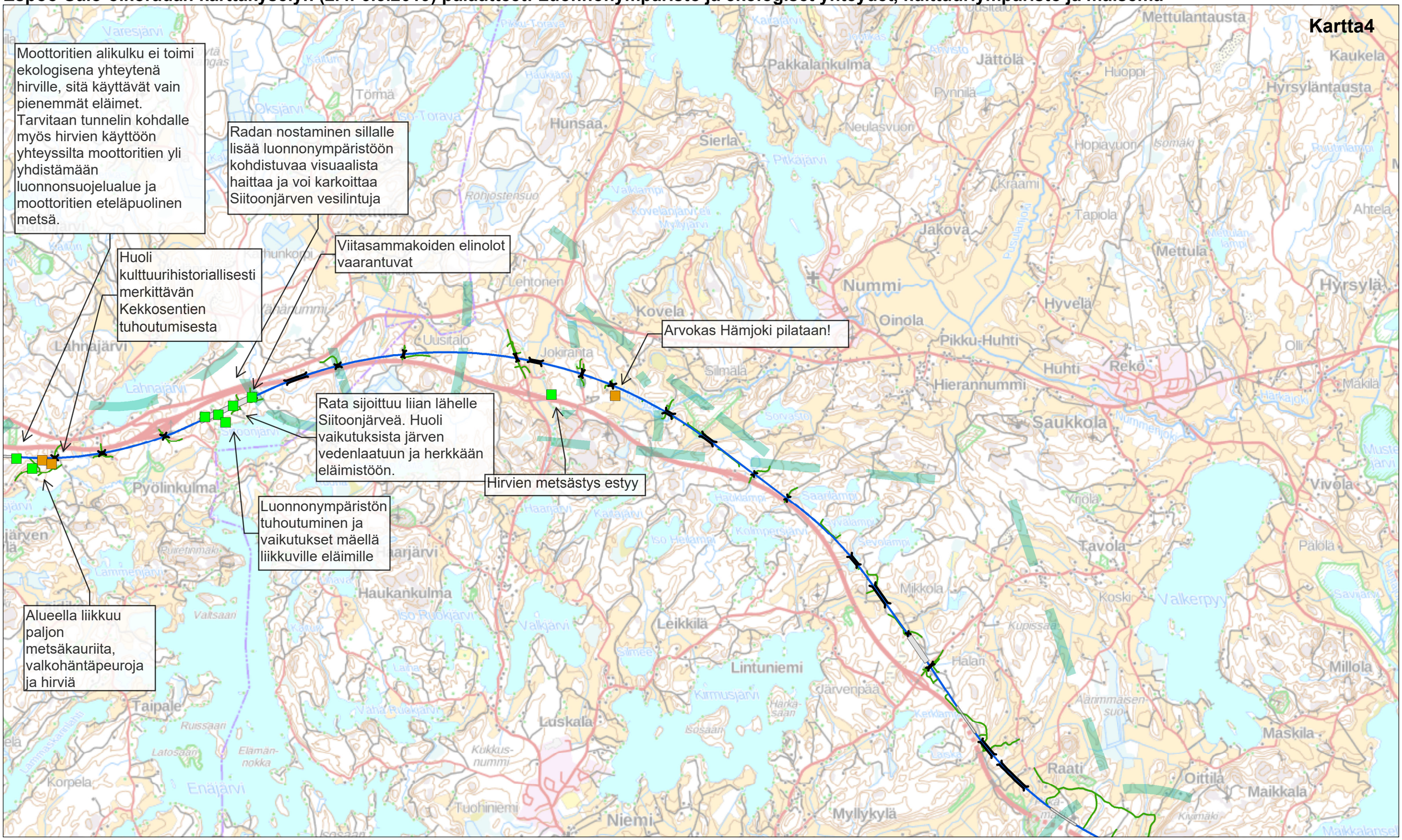

Yleissuunnitelman selitteet

- Silta
- Tunneli
- Asemavaraus
- Asema
- Rata
- Tie
- Ekologiset yhteydet

0 1 2 3 4 5 km

Karttapalaute

- Luonnonympäristö ja ekologiset yhteydet
- Kulttuuriympäristö ja maisema

Taustakartat: Maanmittauslaitos.
Ladattu Kapsin rajapinnoilta 20.5.2019

20.5.2019

1:50 000

VÄYLÄ

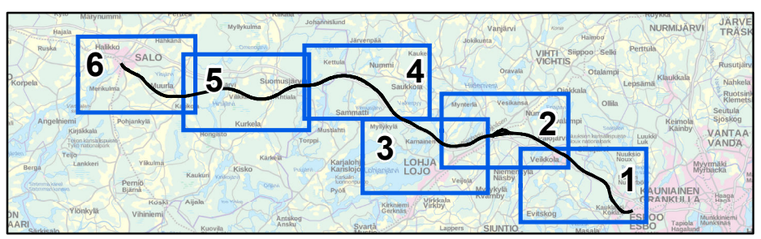

Espoo-Salo-oikoradan karttakyselyn (2.4.-6.5.2019) palautteet: Luonnonympäristö ja ekologiset yhteydet, kulttuuriympäristö ja maisema

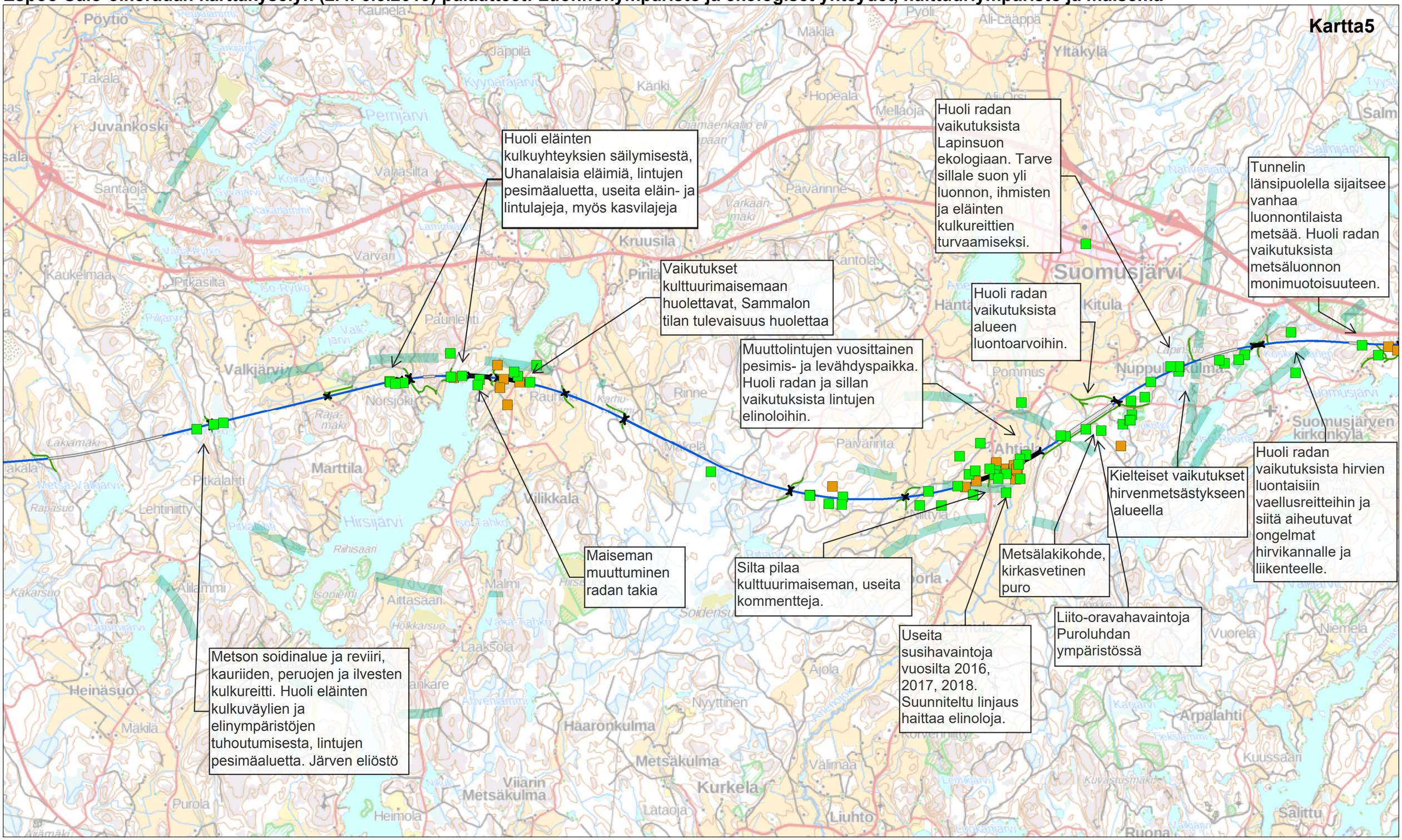

Yleissuunnitelman selitteet

- Silta
- Tunneli
- Asemavaraus
- Asema
- Rata
- Tie
- Ekologiset yhteydet

0 1 2 3 4 5 km

Karttapalaute

- Luonnonympäristö ja ekologiset yhteydet
- Kulttuuriympäristö ja maisema

Taustakartat: Maanmittauslaitos.
Ladattu Kapsin rajapinnoilta 20.5.2019

20.5.2019

1:50 000

VÄYLÄ

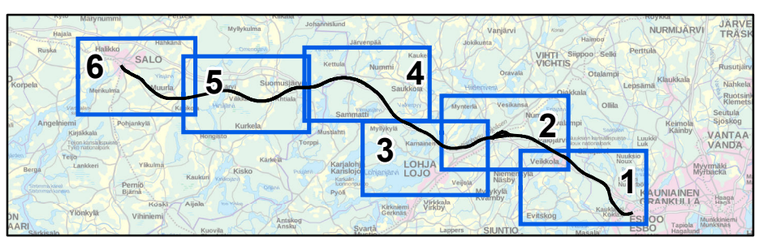

Espoo-Salo-oikoradan karttakyselyn (2.4.-6.5.2019) palautteet: Luonnonympäristö ja ekologiset yhteydet, kulttuuriympäristö ja maisema

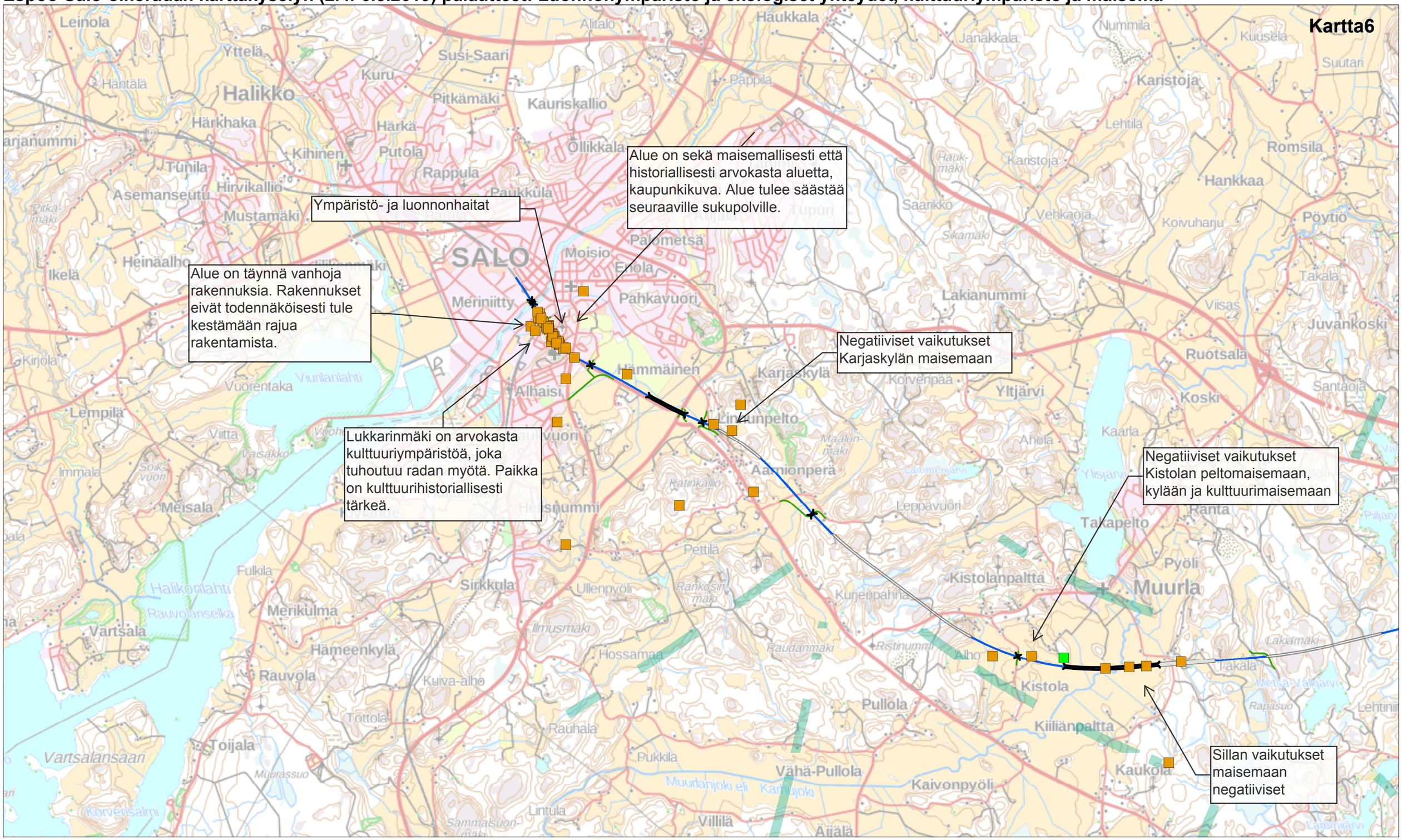
Kartta6
Ympäristö- ja luonnonhaitat
Alue on sekä maisemallisesti että historiallisesti arvokasta aluetta, kaupunkikuva. Alue tulee säästää seuraaville sukupolville.
Alue on täynnä vanhoja rakennuksia. Rakennukset eivät todennäköisesti tule kestämään rajua rakentamista.
Negatiiviset vaikutukset Karjaskylän maisemaan
Lukkarinmäki on arvokasta kulttuuriympäristöä, joka tuhoutuu radan myötä. Paikka on kulttuurihistoriallisesti tärkeä.
Negatiiviset vaikutukset Kistolan peltomaisemaan, kylään ja kulttuurimaisemaan
Sillan vaikutukset maisemaan negatiiviset
Halikko
SALO
Muurla
Kistola
Karjaskylä
Lähnäinen
Aalmionperä
Kistolanpaltta
Kiiliänpaltta
Pullola
Vähä-Pullola
Kaivonpyöli
Kaukola
Takapelto
Ranta
Pyöli
Kaarla
Ahola
Yltjärvi
Koski
Ruotsala
Juvankoski
Romsila
Hankkaa
Pöytiö
Karistoja
Lakianummi
Saarikko
Vehkaoja
Koivuharju
Takala
Viisas
Lehtilä
Janakkala
Nummila
Kuusela
Suutari
Haukkala
Pappila
Alitalo
Susi-Saari
Kuru
Pitkämäki
Kauriskallio
Ollikkala
Härkä
Putola
Rappula
Paukkula
Palometsä
Moisio
Enola
Pahkavuori
Meriniitty
Alhaisi
Vuorentaka
Viuritanlahti
Lempilä
Immala
Meisala
Fulkila
Halikonlahti
Rauvolanselkä
Vartsala
Merikulma
Hämeenkylä
Rauvola
Toijala
Vartsalansaari
Korvensalmi
Sirkkula
Ilmusmäki
Hossamaa
Kuiva-alho
Töttola
Rauhala
Pukkila
Muurlanjoki eli Kanujoki
Lintula
Villilä
Äijälä
Pettilä
Ullenpyöli
Rankosmäki
Kunenpahna
Raudanmäki
Ristinummi
Leppävuori
Kaimionkallio
Maalinmäki
Lähnäinen
Korvenpää
Hauk-mäki
Saarikko
Sikamäki
Tupuri
Tähtälä
Yttelä
Härkhaka
Kihinen
Tuhila
Hirvikallio
Mustamäki
Asemanseutu
Heinäalho
Ikelä
Kirjola
Vitta
Vaisakko
Soikvuori
Lähnäinen
Lähnäinen
Lähnäinen