

## PIIRUSTUKSET




1. Yleissuunnitelmakartta 1:10000
2. Suunnitelmaportaat 1:2000 ja radan pituusleikkaukset 1:2000/1:200
3. Tyypipoikkileikkaukset 1:200
4. Katujen pituusleikkaukset 1:2000/1:200
5. Asemajärjestelyt 1:250
6. Alustava siltaluettelo

## LIITTEET












1. Alustavat työvaiheet
2. Melu- ja ympäristökartat

## MERKKIENSÄELYTYKSET

### YLEISSUUNNITELMAKARTTA

-  KAUKOLIIKENNERAITEET
-  KAUPUNKIRADAN RAITEET
-  ASEMA

### SUUNNITELMAKARTAT

-  UUTTA RAIDETTA
-  NYKYISTÄ RAIDETTA
-  RAUTATIEALUEEN NYKYINEN KAAVARAJA
-  RAUTATIEALUEEN UUSI KAAVARAJA
-  KAAVA-ALUEEN RAJA
-  RHK:N OMISTUSRAJA
-  LUNASTUSRAJA
-  ERITYISALUE
-  PUISTO
-  LIIKENNEALUE
-  KALLIOLEIKKAUS



