TASOKUVA 1:200

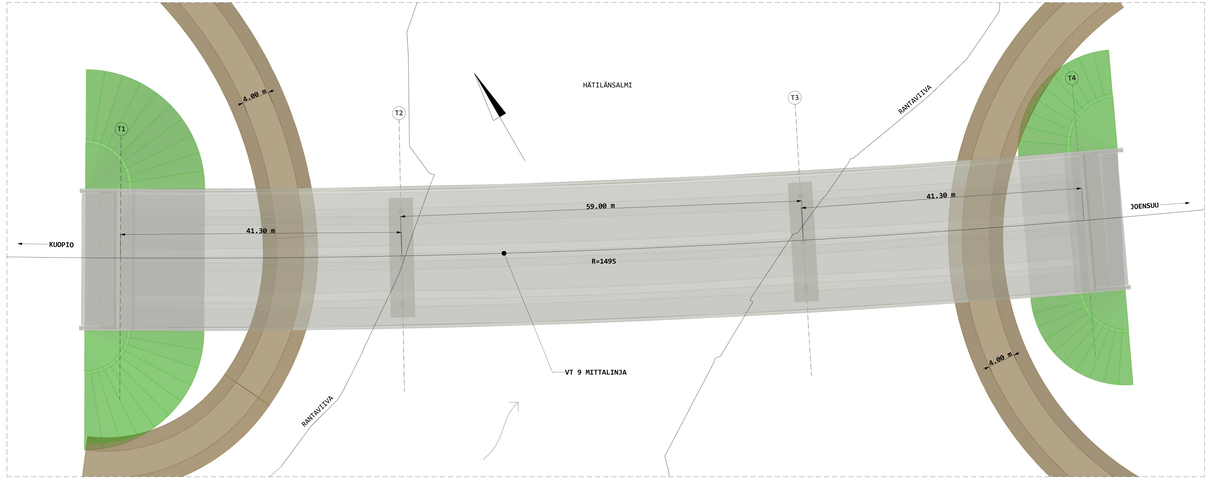

PERSPEKTIIVI 3D

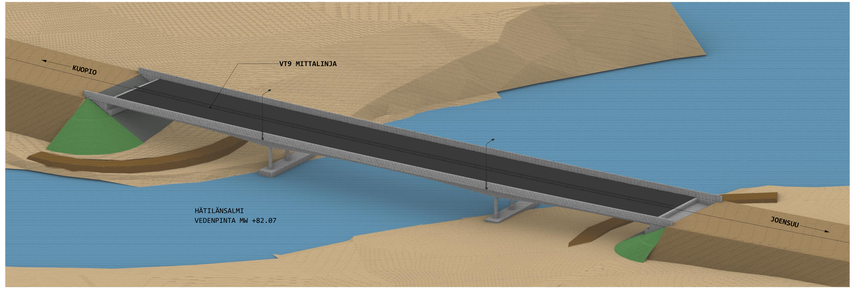

Koordinaattijärjestelmä: ETRS GK25
Korkeusjärjestelmä: N2000

Seuraamusluokka: CC2

Kannen betoni: C40/50-3

Näkyvät pinnat:
MUO A
THI A

SIVUKUVA 1:200

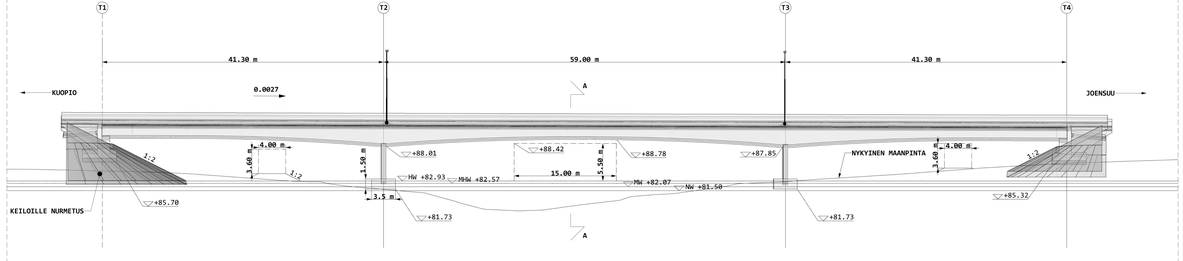

A-A 1:50

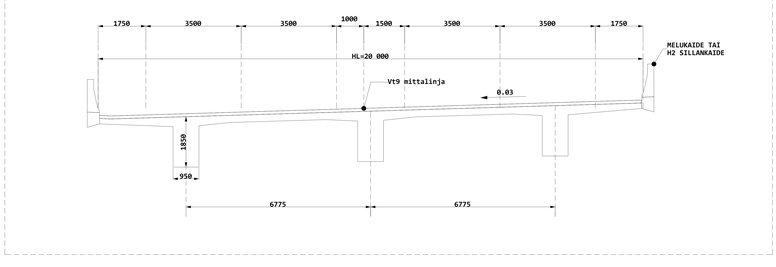

Siltapaikan kartta

MERKINT.	PVM	MUUTOS	TEHNYT	TARKASTAILUT

HANKE: Vt9 parantaminen välillä Vartiala-Riistavesi
Kuopio

SILLAN NIMI JA NUMERO: Hätiläsalmen silta

TYYPIN NIMI: Jännitetty betoninen jatkuva palkkisilta (JBjp)
Yleispiirustus

JÄR.VA. II 41,3+59,0+41,3 m HL 20 m

KUORMA: LM1, LM3 6.12.2017 VINO,°/ÖÖ gon

SWECO DESTIA

Siltasuunnittelu				TARKLAYTE	
PÄÄT.	23.01.20	K.Pennanen		Väylä, Talorakenneyksikkö	
SUUNN.	23.01.20	J.Lähanen	TARK.		
TARK.			HYV.	TARK.	
Geoteknisen suunnittelu				HYV.	
TARK.				GEOTARK.	
MITTAK.	1:50 1:200			PVM. NRO	