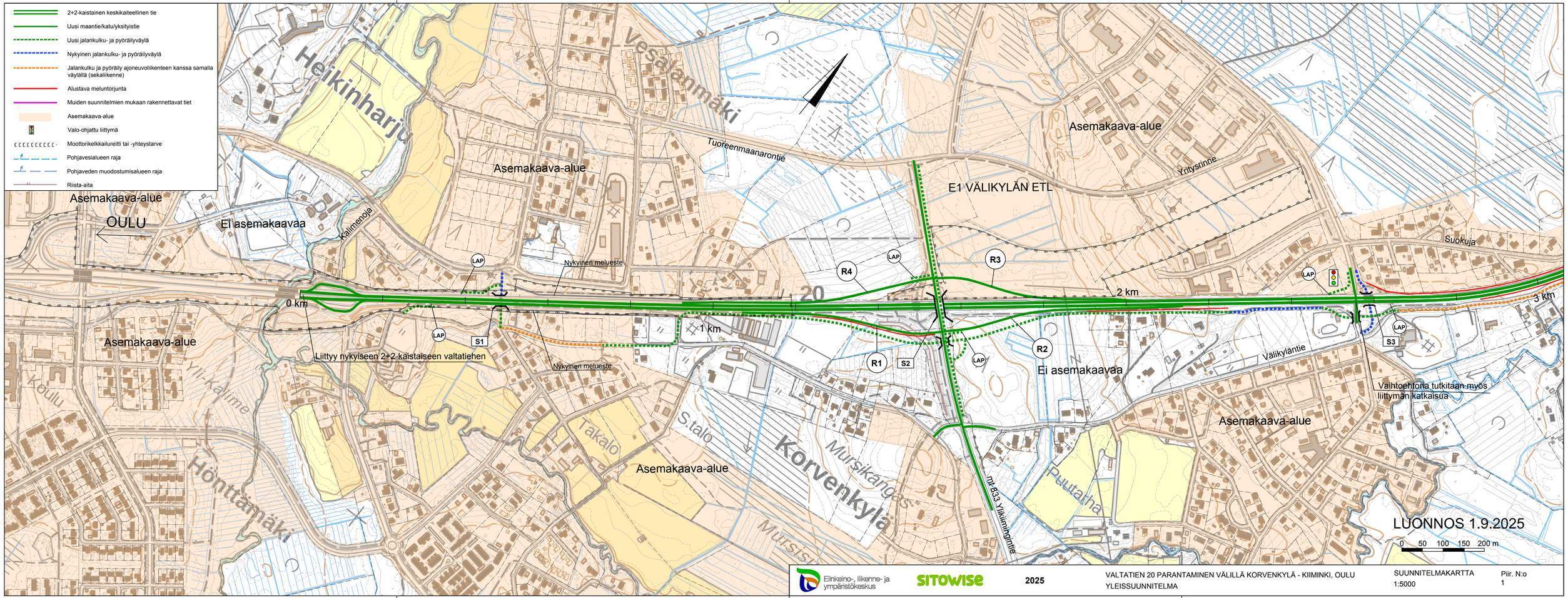


Elinkeino-, liikenne- ja ympäristökeskus

SITOWISE

2025

VALTATIEN 20 PARANTAMINEN VÄLILLÄ KORVENKYLÄ - KIIMINKI, OULU
YLEISSUUNNITELMA

SUUNNITELMAKARTTA
1:5000

Piir. N:o
1

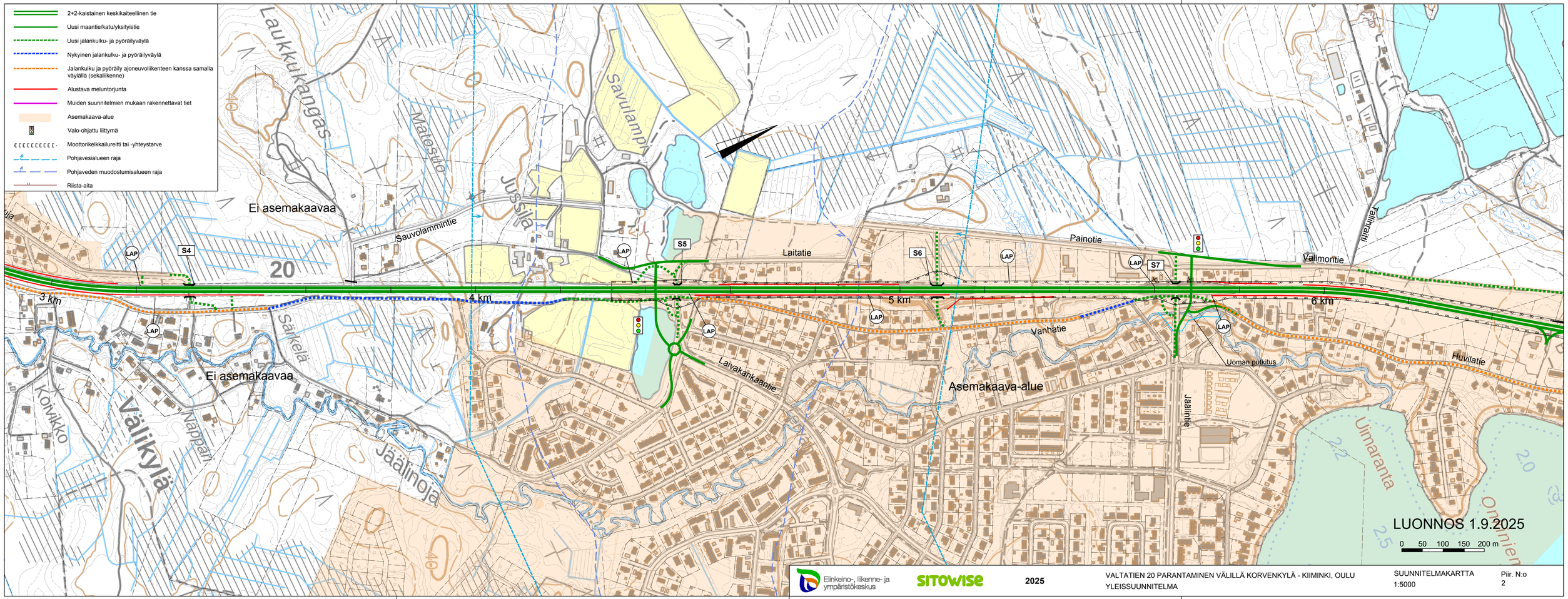


Elinkeino-, liikenne- ja ympäristökeskus

SITOWISE

2025

VALTATIEN 20 PARANTAMINEN VÄLILLÄ KORVENKYLÄ - KIIMINKI, OULU
YLEISSUUNNITELMA

SUUNNITELMAKARTTA
1:5000

Piir. N:o
2

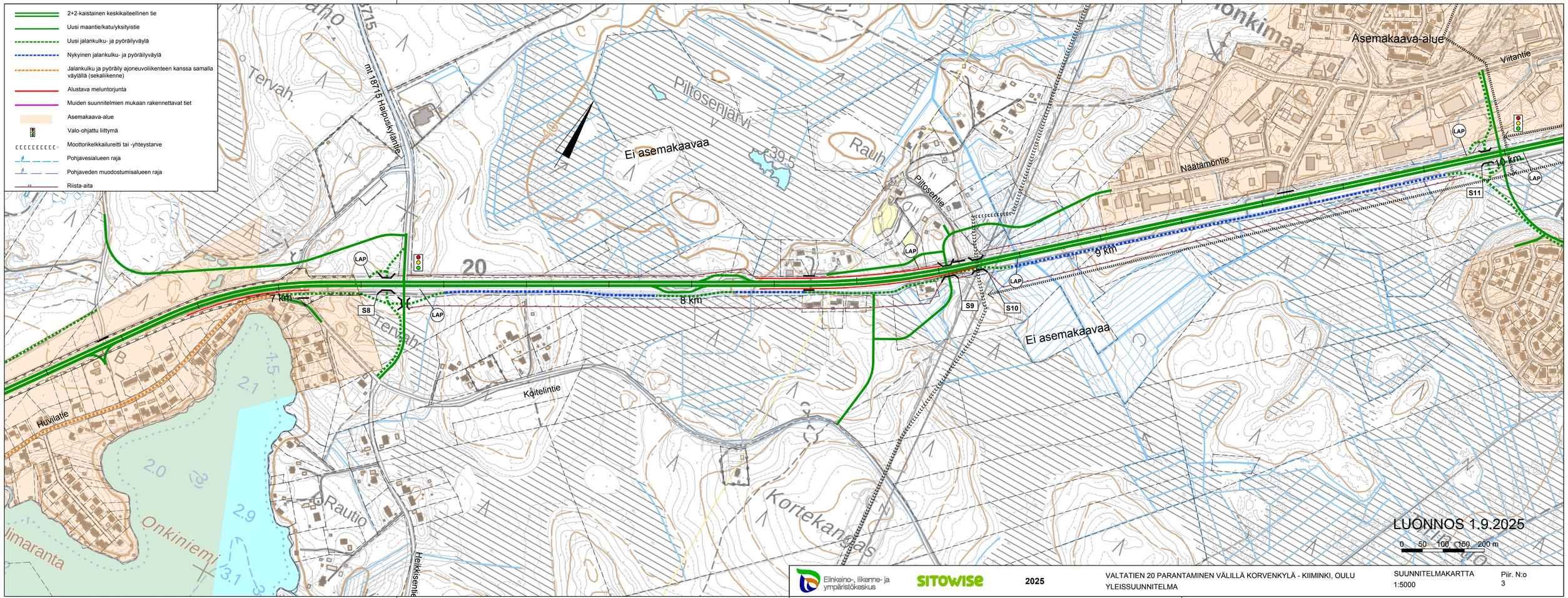
2+2-kaistainen keskikaiteellinen tie
Uusi maantie/katu/yksityistie
Uusi jalankulku- ja pyöräilyväylä
Nykyinen jalankulku- ja pyöräilyväylä
Jalankulku ja pyöräily ajoneuvoliikenteen kanssa samalla väylällä (sekaliikenne)
Alustava meluntorjunta
Muiden suunnitelmien mukaan rakennettavat tiet
Asemakaava-alue
Valo-ohjattu liittymä
Moottorikelkkailureitti tai -yhteystarve
Pohjavesialueen raja
Pohjaveden muodostumisalueen raja
Riista-aita
mt 18715 Halpuskyläntie
Pilttosenjärvi
Ei asemakaavaa
Rauh
Pilttosentie
Näätämöntie
Asemakaava-alue
Viitantie
20
7 km
8 km
9 km
10 km
LAP
S8
S9
S10
S11
Tervah.
Huvilatie
Kõitelintie
Rautio
Heikkisentie
Kortekankaas
Onkiniemi
limaranta
LUONNOS 1.9.2025
0 50 100 150 200 m
Elinkeino-, liikenne- ja ympäristökeskus
SITOWISE
2025
VALTATIEN 20 PARANTAMINEN VÄLILLÄ KORVENKYLÄ - KIIMINKI, OULU
YLEISSUUNNITELMA
SUUNNITELMAKARTTA
1:5000
Piir. N:o
3

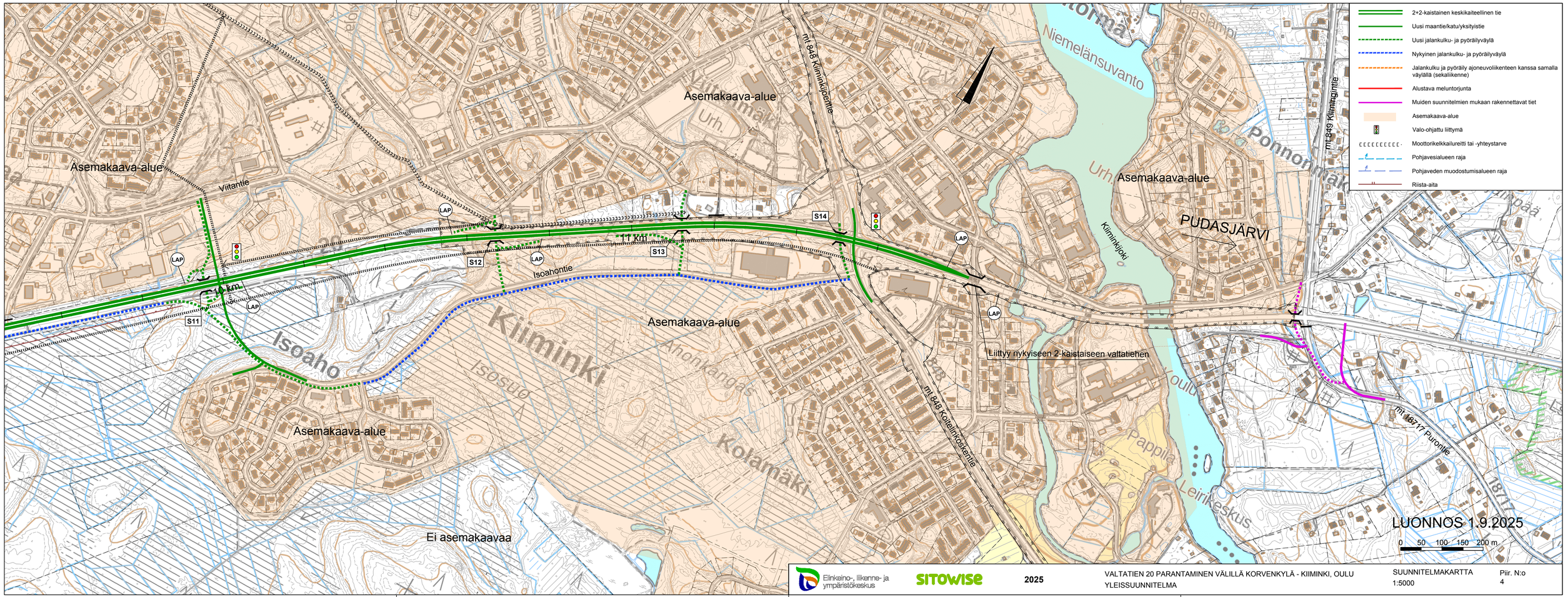


Elinkeino-, liikenne- ja ympäristökeskus

SITOWISE

2025

VALTATIEN 20 PARANTAMINEN VÄLILLÄ KORVENKYLÄ - KIIMINKI, OULU
YLEISSUUNNITELMA

SUUNNITELMAKARTTA
1:5000

Piir. N:o
4