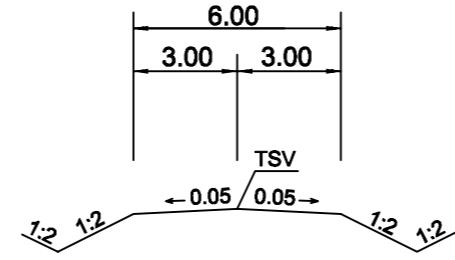
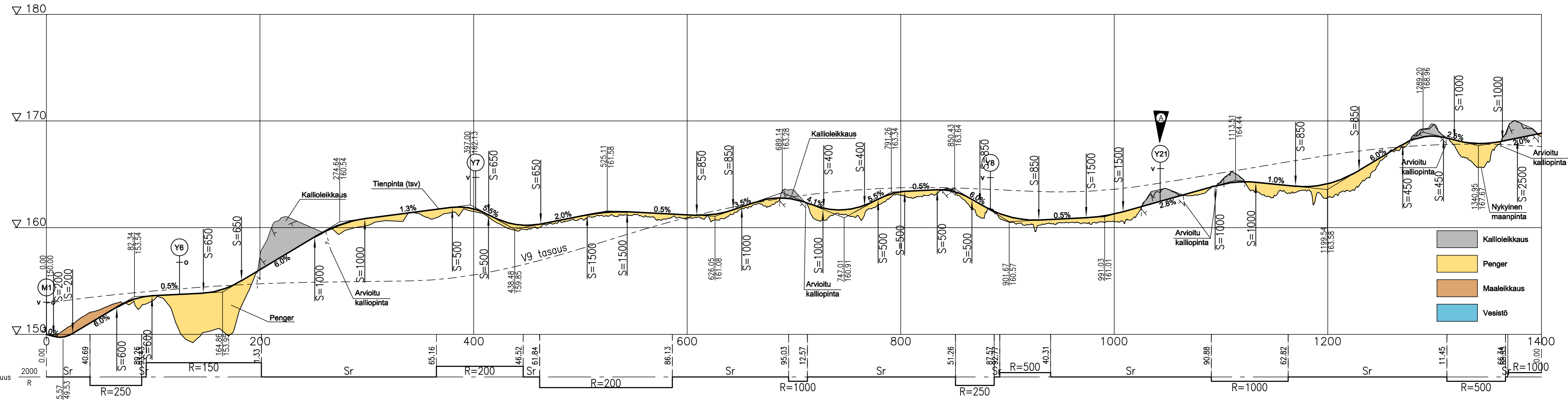


T:\tie2012\0731_Vt9_Oritupa\tulokset_TS\Osa B. Tiesuunnitelman pääpiirustukset\5T_Pituusleikkaukset\Yksitystiet\PITUUSLEIKKAUKSET_revA.DWG

Y1 PERUSPOIKKILEIKKAUS 1:200



Y1

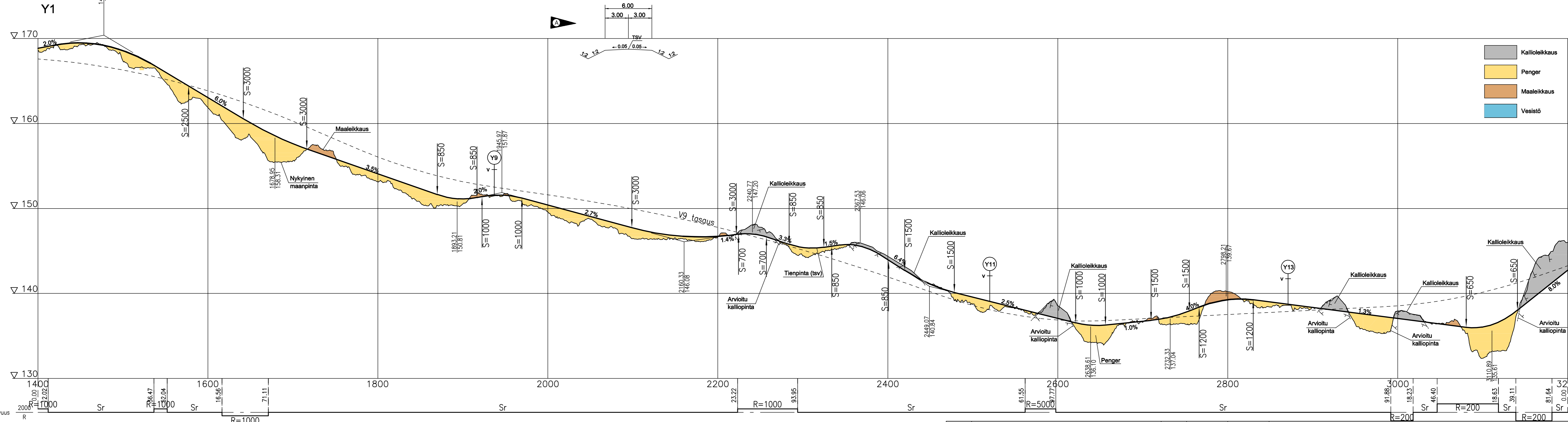


- Kallioleikkaus
- Penger
- Maaleikkaus
- Vesistö

A	Lisätty Y21 liittymä.	10.1.2020	MHa	SRa				
Merkki	Muutos	Pvm	Suunn.	Tark.				
Elinkeino-, liikenne- ja ympäristökeskus Ramboll PL 718, Pakkahuoneenaukio 2 33101 Tampere		Koordinaattijärjestelmä		KKJ2	Vt9 parantaminen rakentamalla ohituskaistat välille Yiiskylä - Oritupa. Tiesuunnitelma. Orivesi.			
Pvm	Timo Kannisto	Pvm	Satu Rajava		Korkeusjärjestelmä	N60		
16.08.2013		16.08.2013	Arto Viitanen		Tierekisteritunnus	9/209/5067-9/210/4953		
					Pituusleikkaus Y1 plv. 0 - 1400		Mittakaava	Piir.no
							1:2000/1:200	5T-5A

T:\tie2012\0731_V9 Oritupa\tulokset_TS\Osa B. Tiesuunnitelman pöytäkirjat\5T Pituusleikkaukset\Yksityistiet\PTIUSLEIKKAUKSET_revA.DWG

Y1 PERUSPOIKKILEIKKAUS 1:200

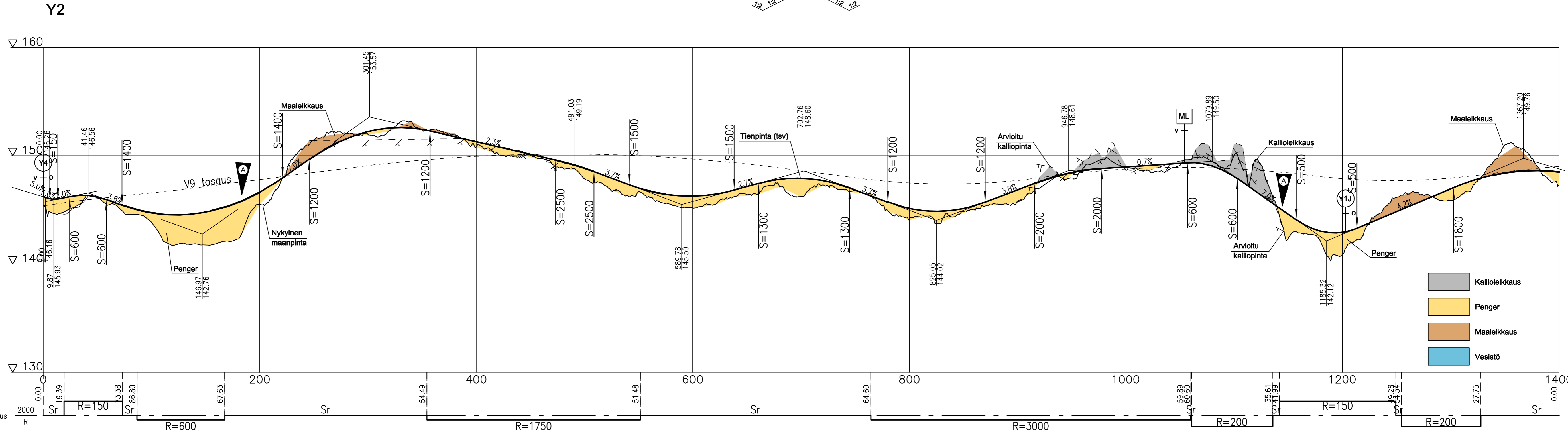
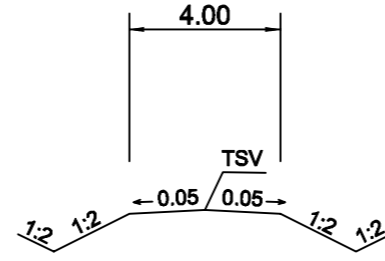


- Kallioleikkaus
- Penger
- Maaleikkaus
- Vesistö

A Y1 leveys muutettu koko matkalle 6.0 m.		10.1.2020	MHa	Sra	Koordinaattijärjestelmä KKJ2		
Merkki Muutos		Pvm	Suunn.	Tark.	Korkeusjärjestelmä N60		
Ramboll PL 718, Pakkahuoneenaukio 2 33101 Tampere		Pvm		Tierekisteritunnus 9/209/5067-9/210/4953			
Pvm	Timo Kannisto	Pvm	Satu Rajava	Pituusleikkaus Y1 plv. 1400 - 3200			Mittakaava 1:2000/1:200
16.08.2013		16.08.2013	Arto Viitanen	Piiir.no 5T-6A			

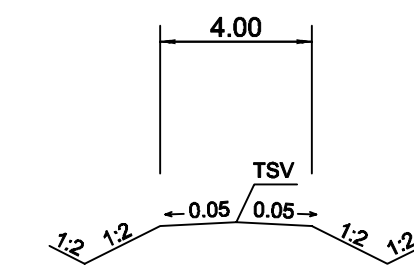
T: \tie2012\0731_Vt9 Oritupa\tulokset_TS\Osa B. Tiesuunnitelman pääpiirustukset\5T Pituusleikkaukset\Yksitystiet\PITUUSLEIKKAUKSET_revA.DWG

Y2 PERUSPOIKKILEIKKAUS 1:200

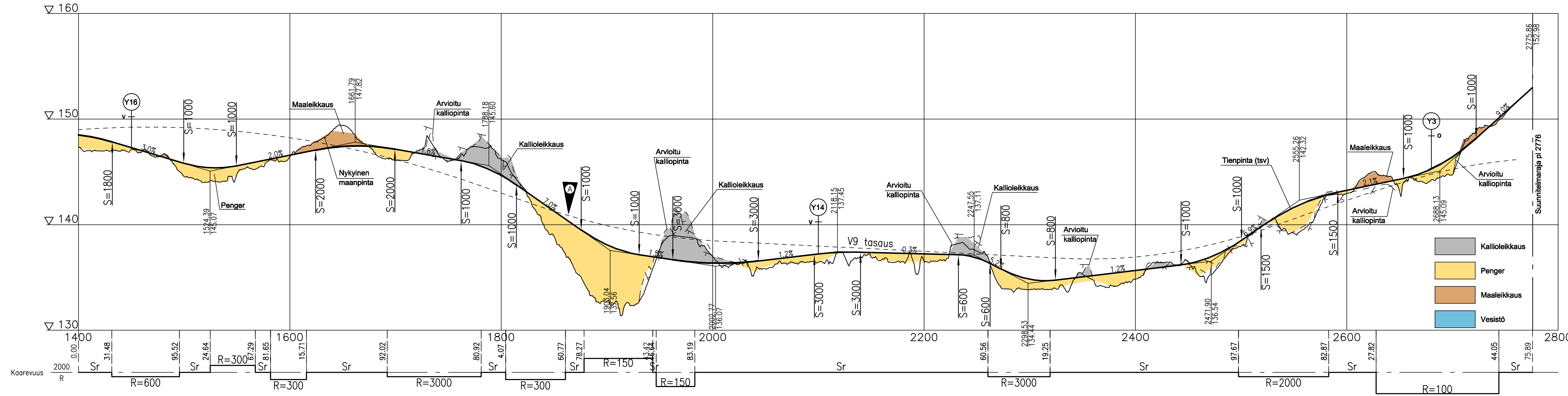


A	Tasausta muutettu.	10.1.2020	MHa	SRa	
Merkki	Muutos	Pvm	Suunn.	Tark.	
Elinkeino-, liikenne- ja ympäristökeskus Ramboll PL 718, Pakkahuoneenaukio 2 33101 Tampere		Koordinaattijärjestelmä KKJ2 Korkeusjärjestelmä N60		Vt9 parantaminen rakentamalla ohituskaistat välille Yliskylä - Oritupa. Tiesuunnitelma. Orivesi.	
Pvm	Timo Kannisto	Pvm	Satu Rajava	Pvm	
16.08.2013		16.08.2013	Arto Viitanen		
		Tieriekisteritunnus 9/209/5067-9/210/4953		Mittakaava 1:2000/1:200	
Pituusleikkaus Y2 plv. 0 - 1400				Piir.no 5T-8A	

Y2 PERUSPOIKKILEIKKAUS 1:200



Y2

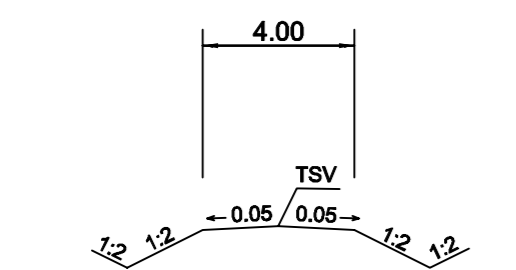


A	Tasausta muutettu.	10.1.2020	MHa	SRa			
Merkki	Muutos	Pvm	Suunn.	Tark.			
				Ramboll PL 718, Pakkahuoneenaukio 2 33101 Tampere		Koordinaattijärjestelmä KKJ2	Vt9 parantaminen rakentamalla ohituskaistat välille Yiiskylä - Oritupa. Tiesuunnitelma. Orivesi.
Pvm	Timo Kannisto	Pvm	Satu Rajava	Pvm		Korkeusjärjestelmä N60	
16.08.2013		16.08.2013	Arto Viitanen			Tieriekisteritunnus 9/209/5067-9/210/4953	Mittakaava Pituusleikkaus Y2 plv. 1400 - 2776 1:2000/1:200
							Piir.no 5T-9A

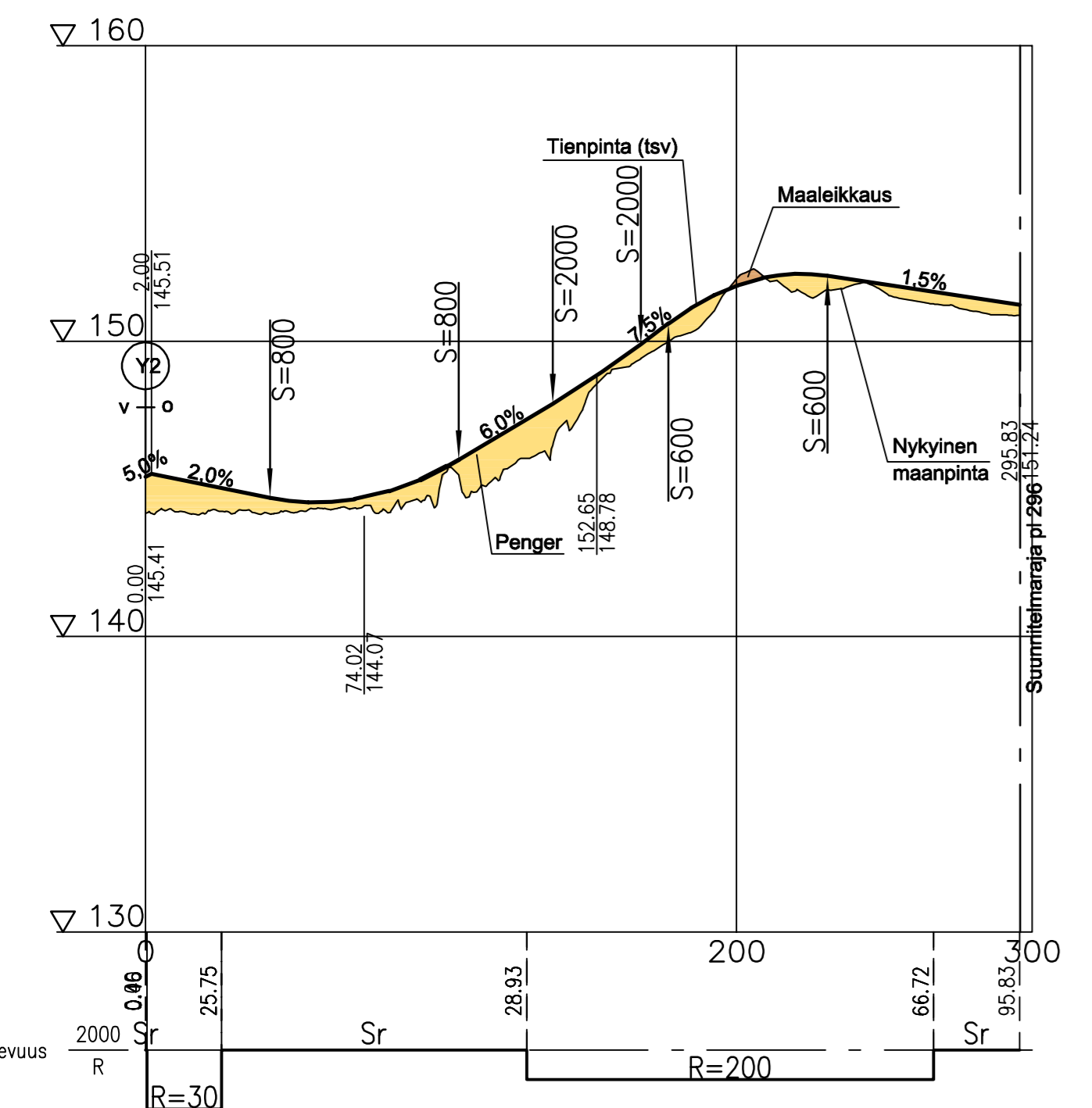
T: \tie2012\0731_Vt9 Oritupa\tulokset_TS\Osa B. Tiesuunnitelman pääpiirustukset\5T Pituusleikkaukset\Yksitystiet\PITUUSLEIKKAUKSET_revA.DWG

T: tie2012\0731_V9 Oritupa\tulokset\IS\Osa B. Tiesuunnitelman pöppirustukset\5T Pituusleikkaukset\Yksityistiet\PIITUUSLEIKKAUKSET.DWG

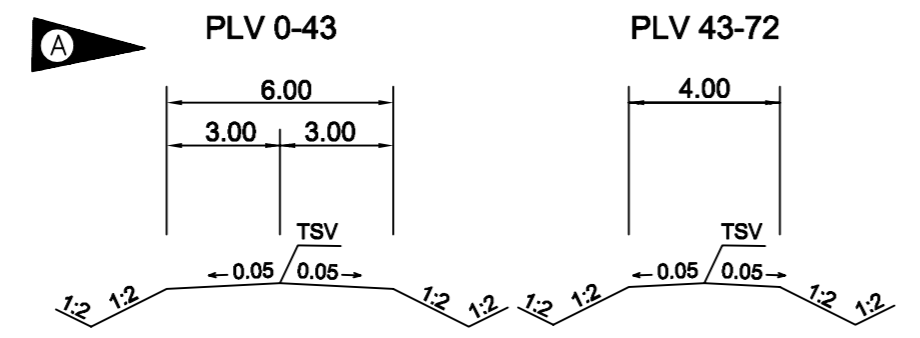
Y3 PERUSPOIKKILEIKKAUS 1:200



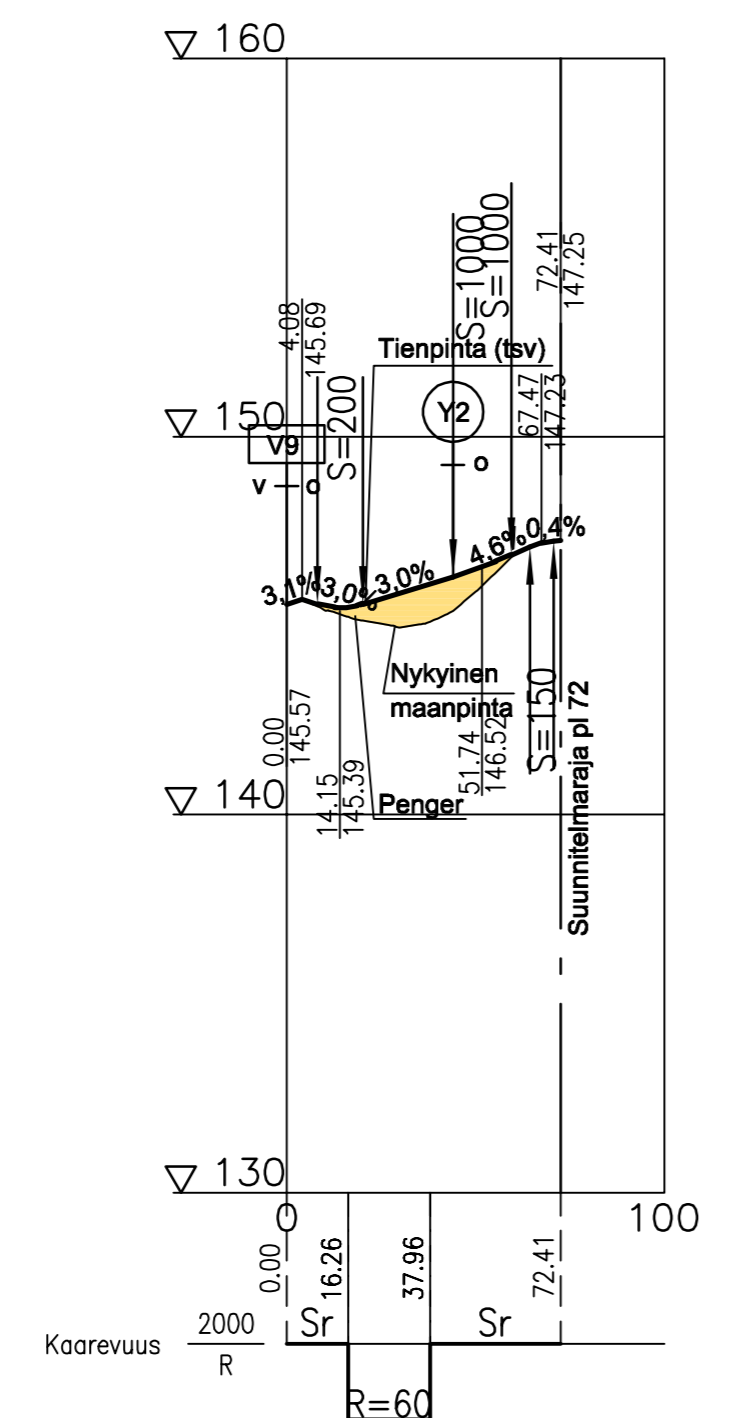
Y3



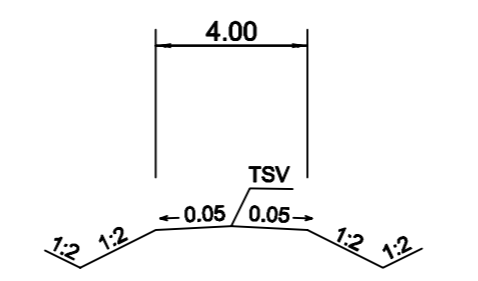
Y4 PERUSPOIKKILEIKKAUS 1:200



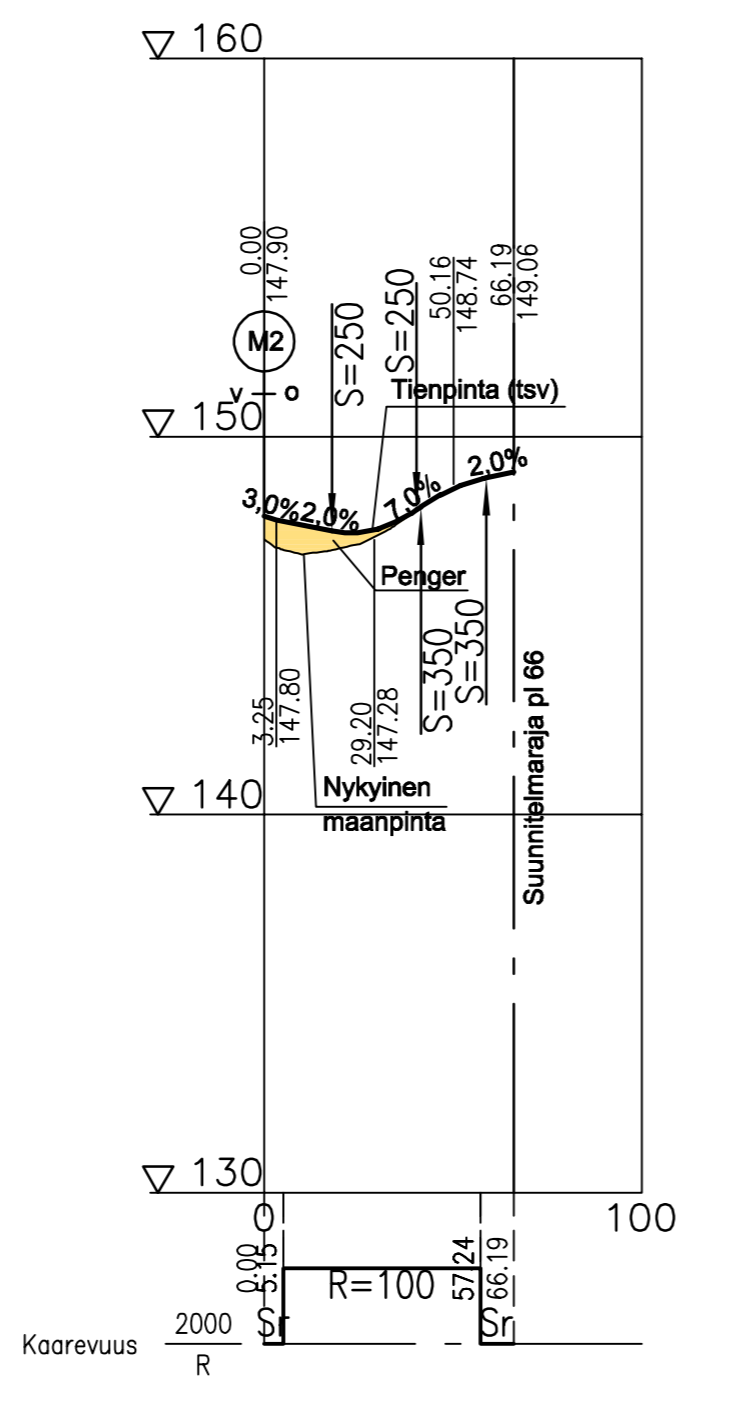
Y4



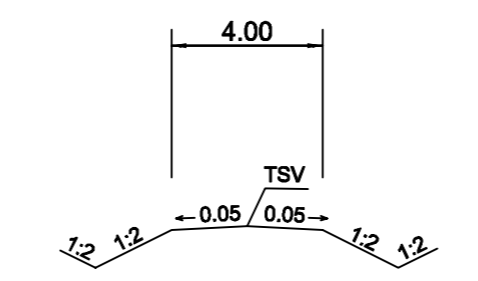
Y5 PERUSPOIKKILEIKKAUS 1:200



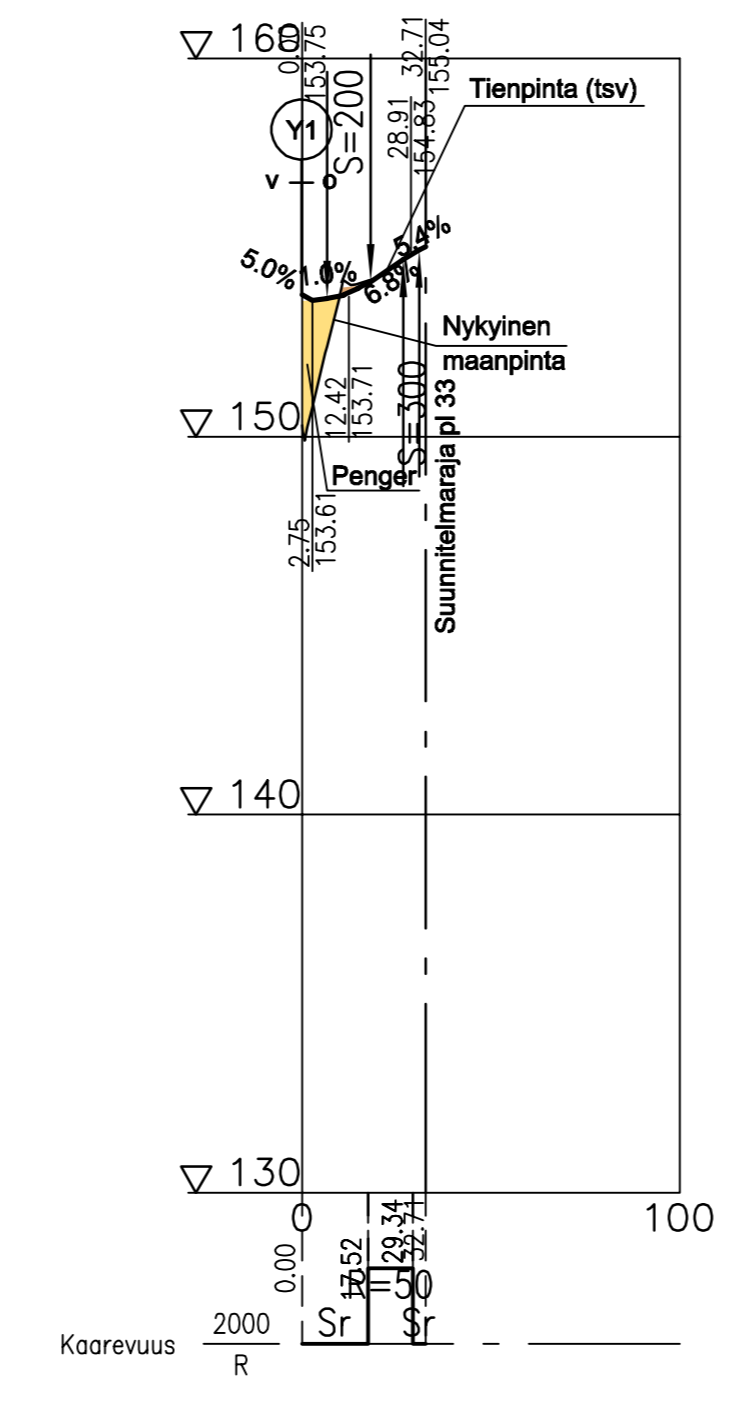
Y5



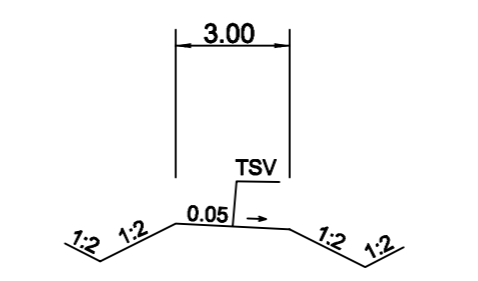
Y6 PERUSPOIKKILEIKKAUS 1:200



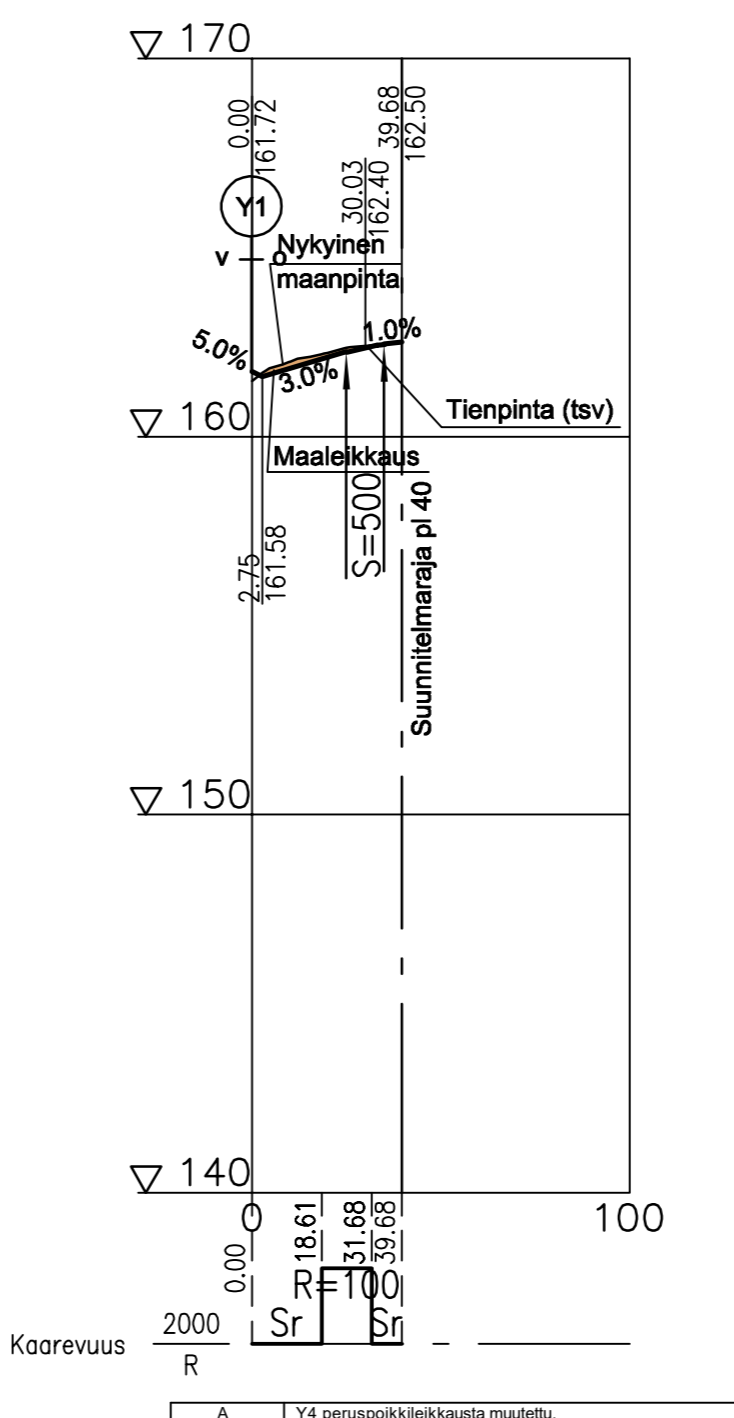
Y6



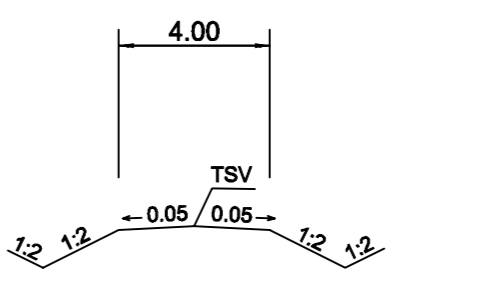
Y7 PERUSPOIKKILEIKKAUS 1:200



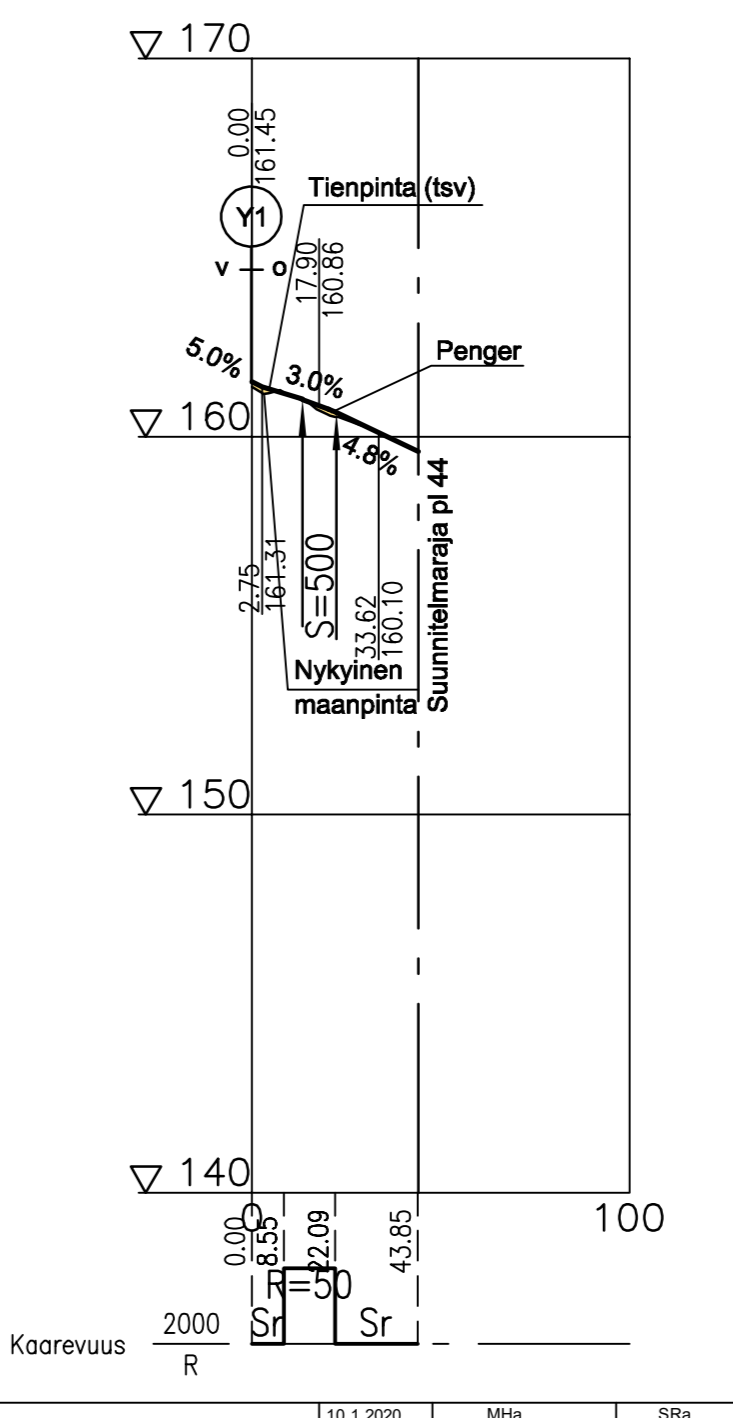
Y7



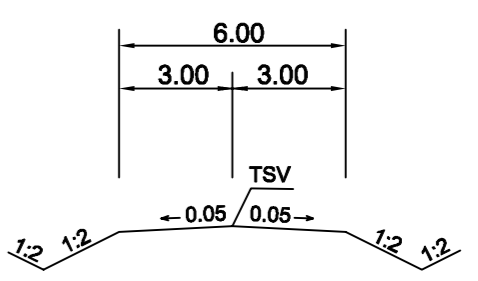
Y8 PERUSPOIKKILEIKKAUS 1:200



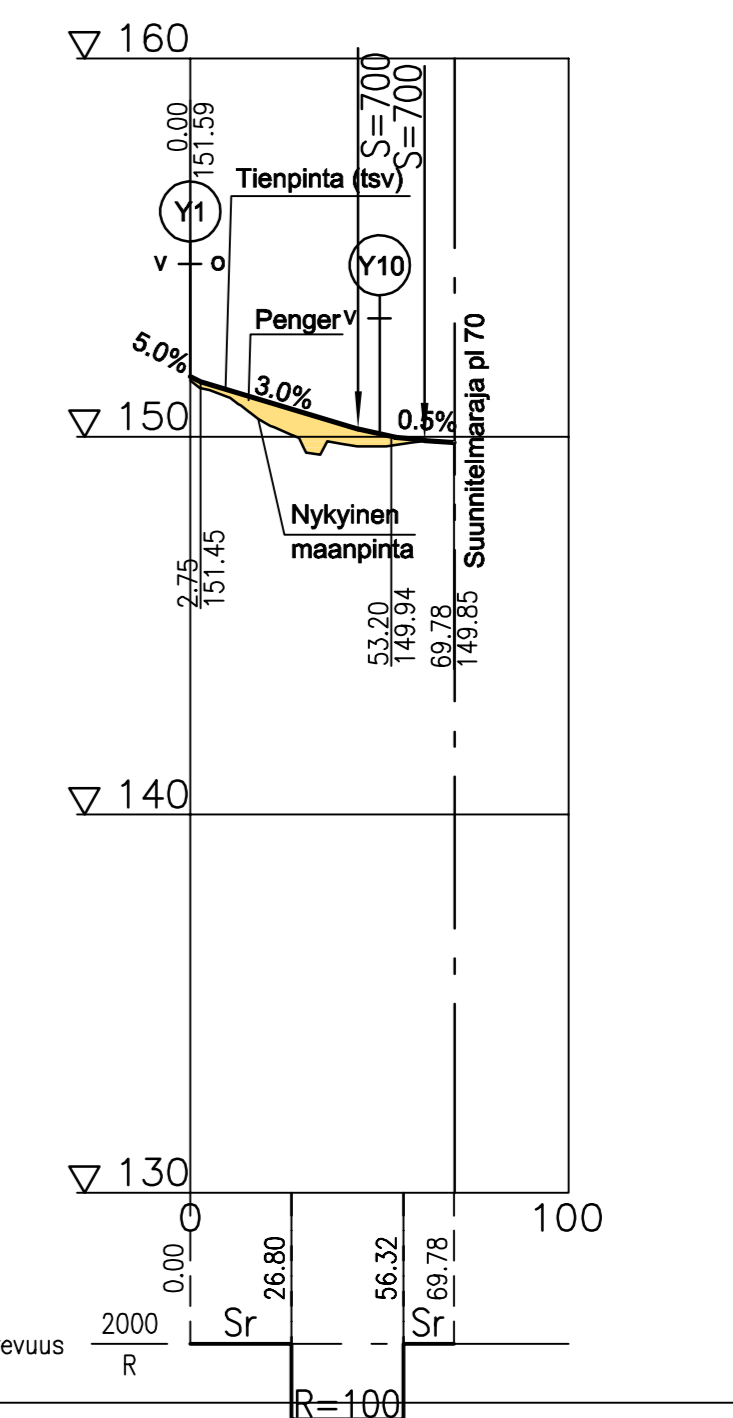
Y8



Y9 PERUSPOIKKILEIKKAUS 1:200



Y9

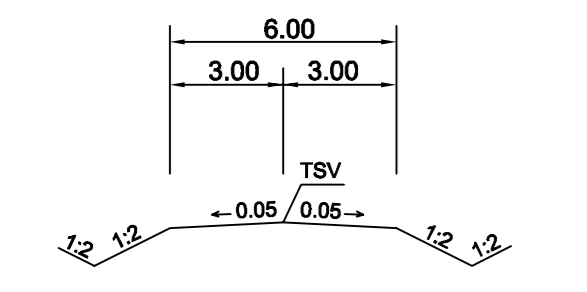


- Kallioleikkaus
- Penger
- Maaleikkaus
- Vesistö

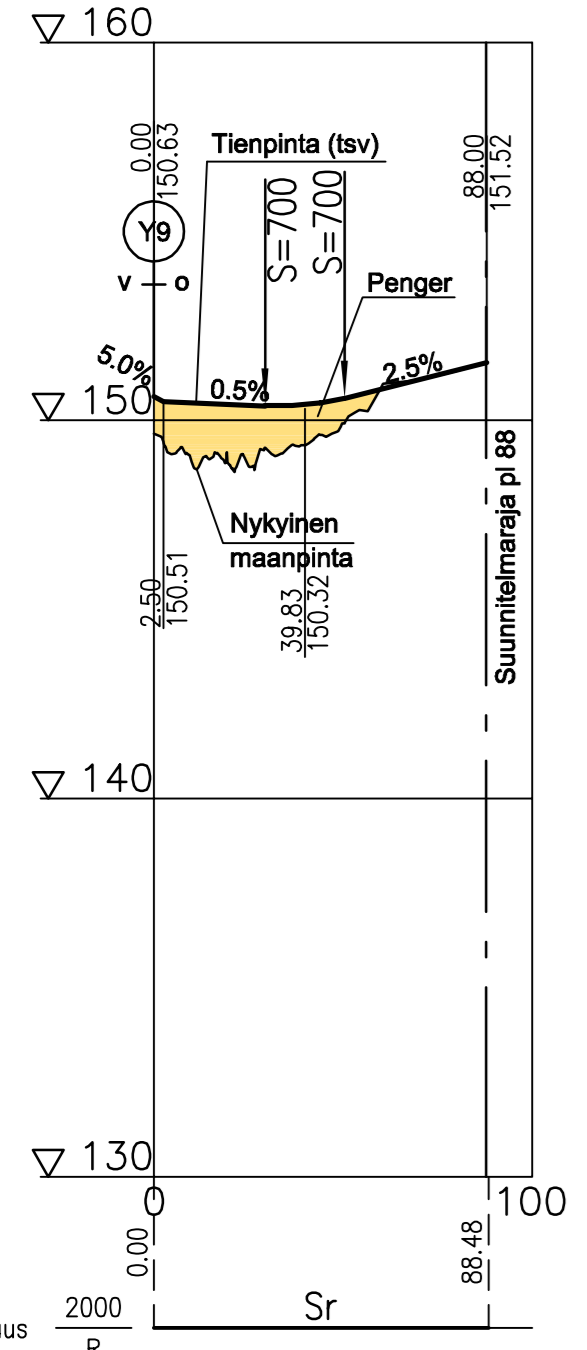
A	Y4 peruspoikkileikkausta muutettu.	10.1.2020	MHa	SRa			
Merkki	Muutos		Suunn.	Tark.		Koordinaattijärjestelmä	KKJ2
						Korkeusjärjestelmä	N60
Pvm	Timo Kannisto	Pvm	Satu Rajava	Pvm		Tierokisteritunnus	9/209/5067-9/210/4953
16.08.2013		16.08.2013	Arto Viitanen				
						V19 parantaminen rakentamalla ohituskaistat väille Yliskylä - Oritupa. Tiesuunnitelma. Orivesi.	
						Mittakaava	1:2000/1:200
						Piir.nro	5T-10A

T:\tie2012\0731_V9 Oritupa\tulokset_TS\Osa B. Tiesuunnitelman pääpiirustukset\5T Pituusleikkaukset\Yksityistiet\PIITUUSLEIKKAUKSET_revA.DWG

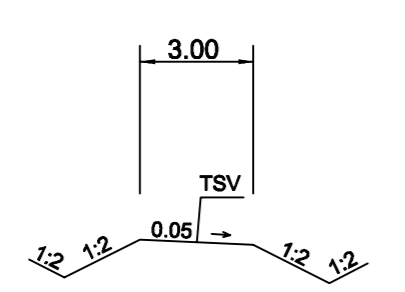
Y10 PERUSPOIKKILEIKKAUS 1:200



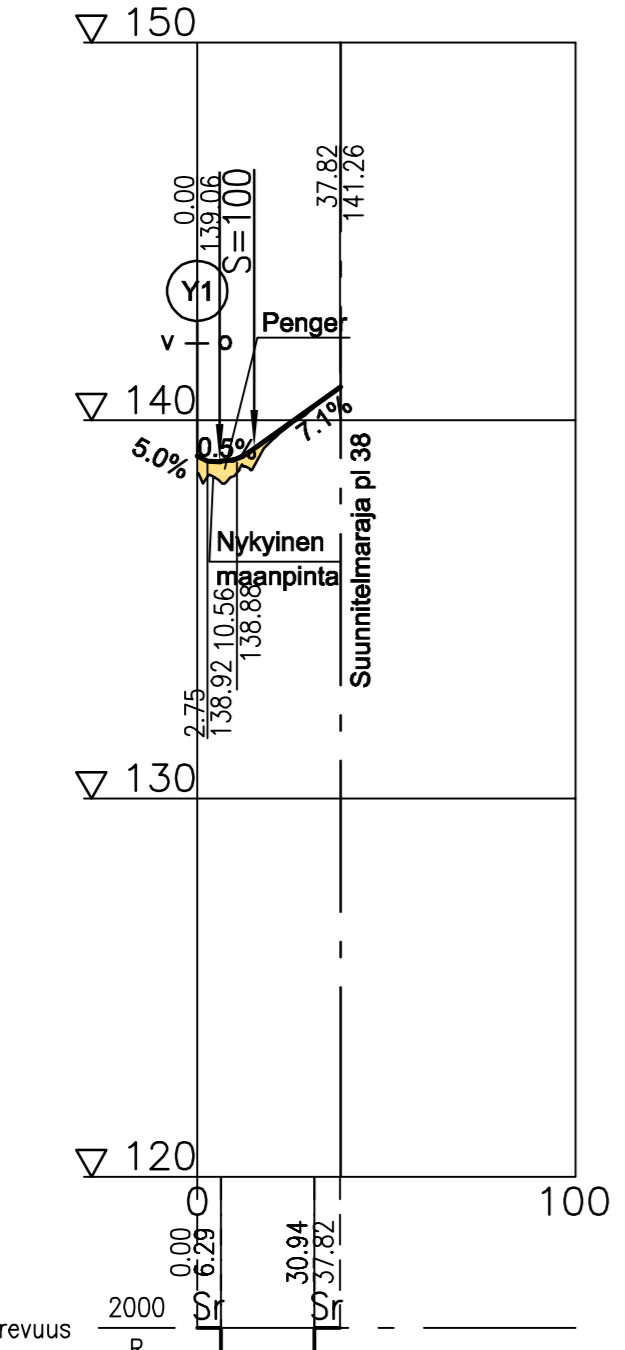
Y10



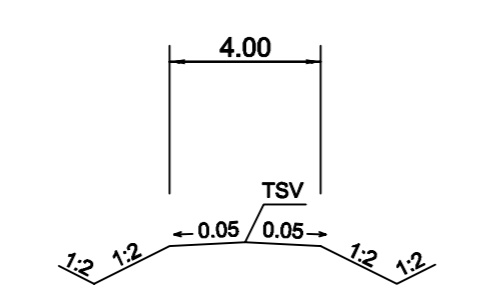
Y11 PERUSPOIKKILEIKKAUS 1:200



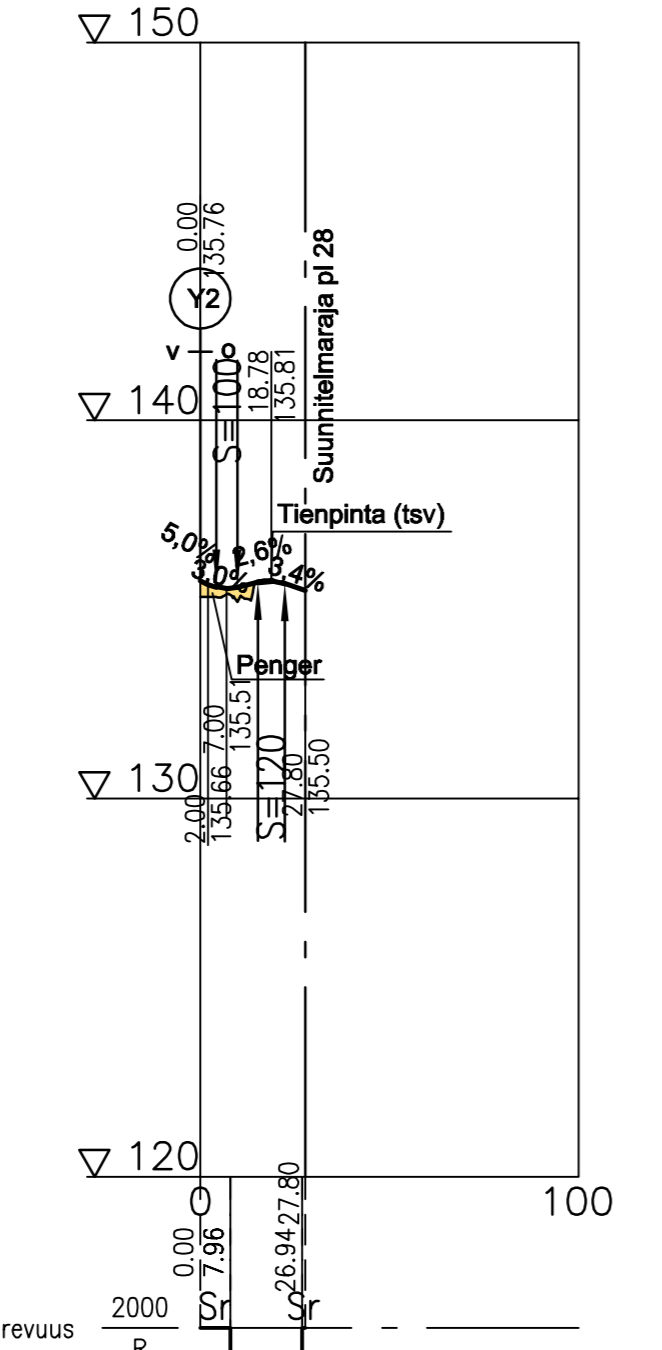
Y11



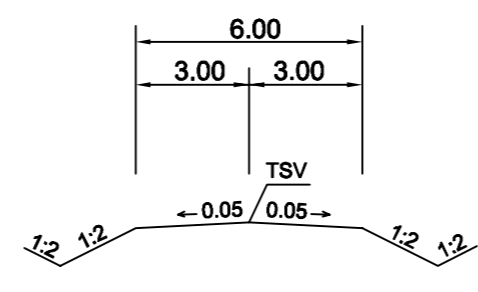
Y12 PERUSPOIKKILEIKKAUS 1:200



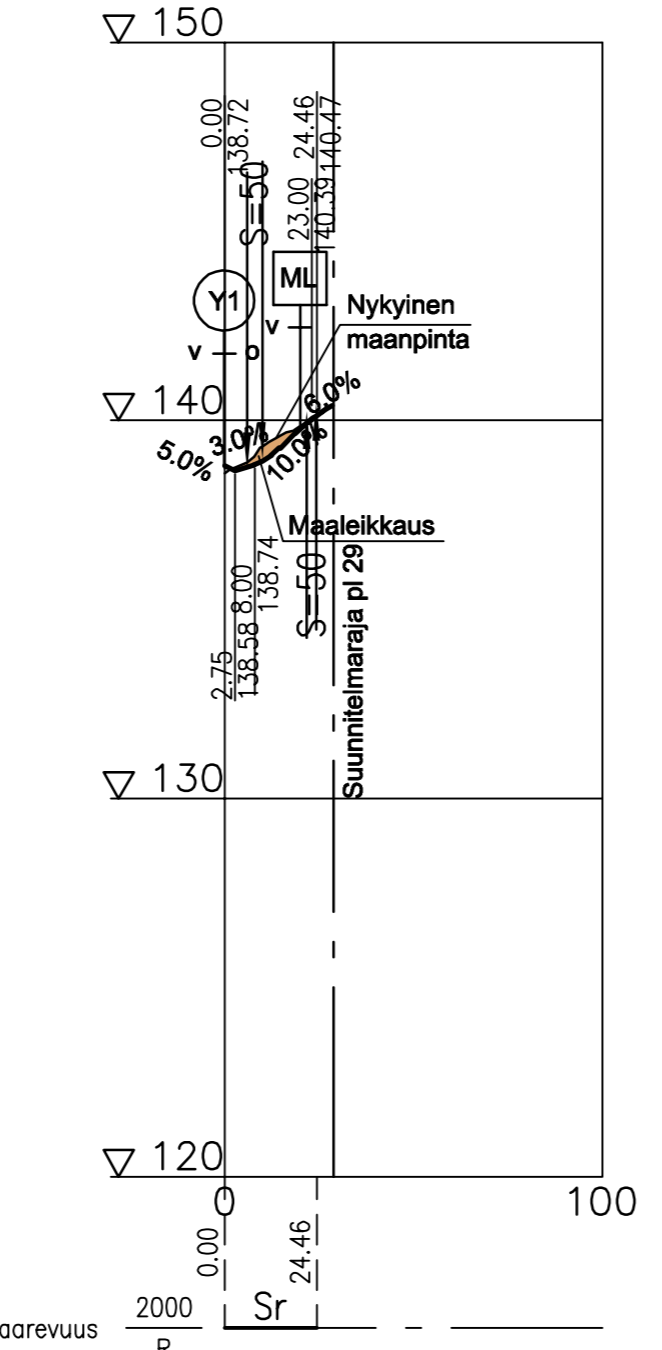
Y12



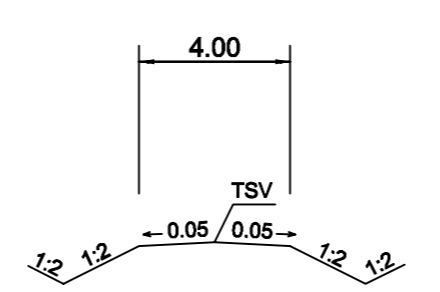
Y13 PERUSPOIKKILEIKKAUS 1:200



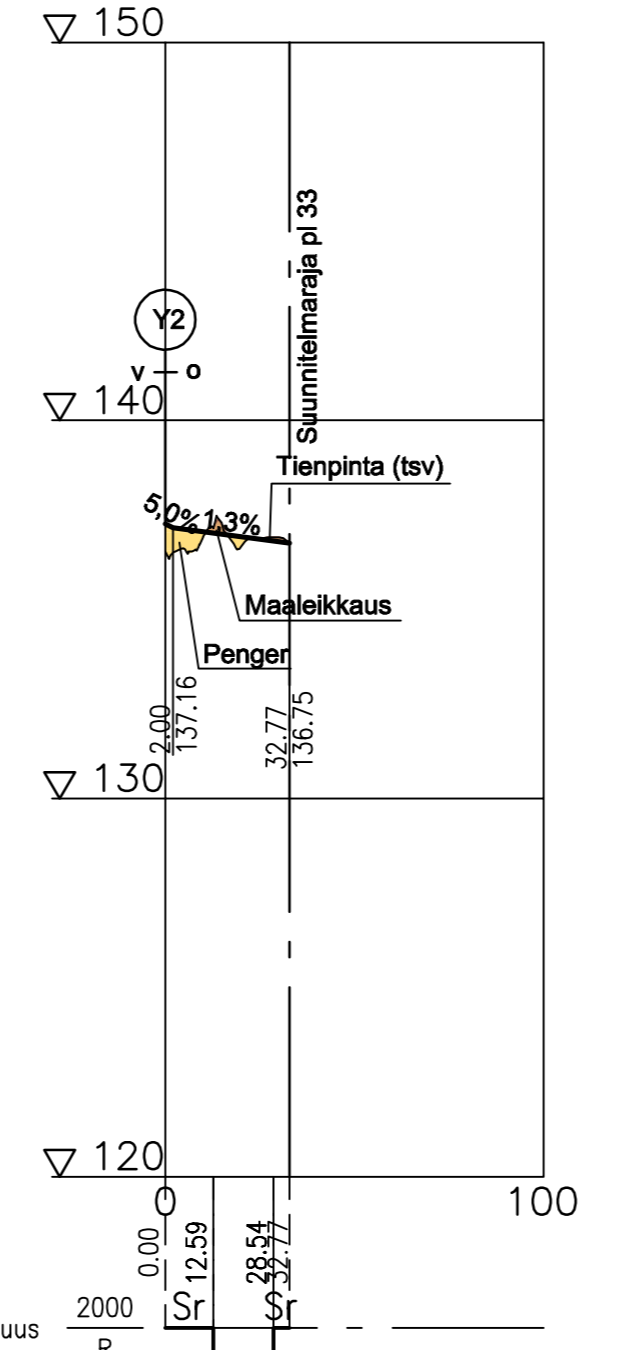
Y13



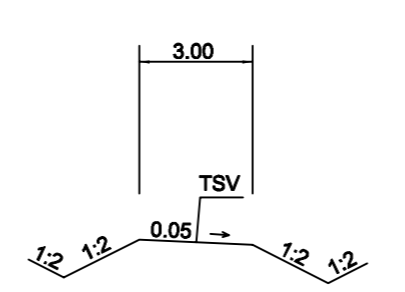
Y14 PERUSPOIKKILEIKKAUS 1:200



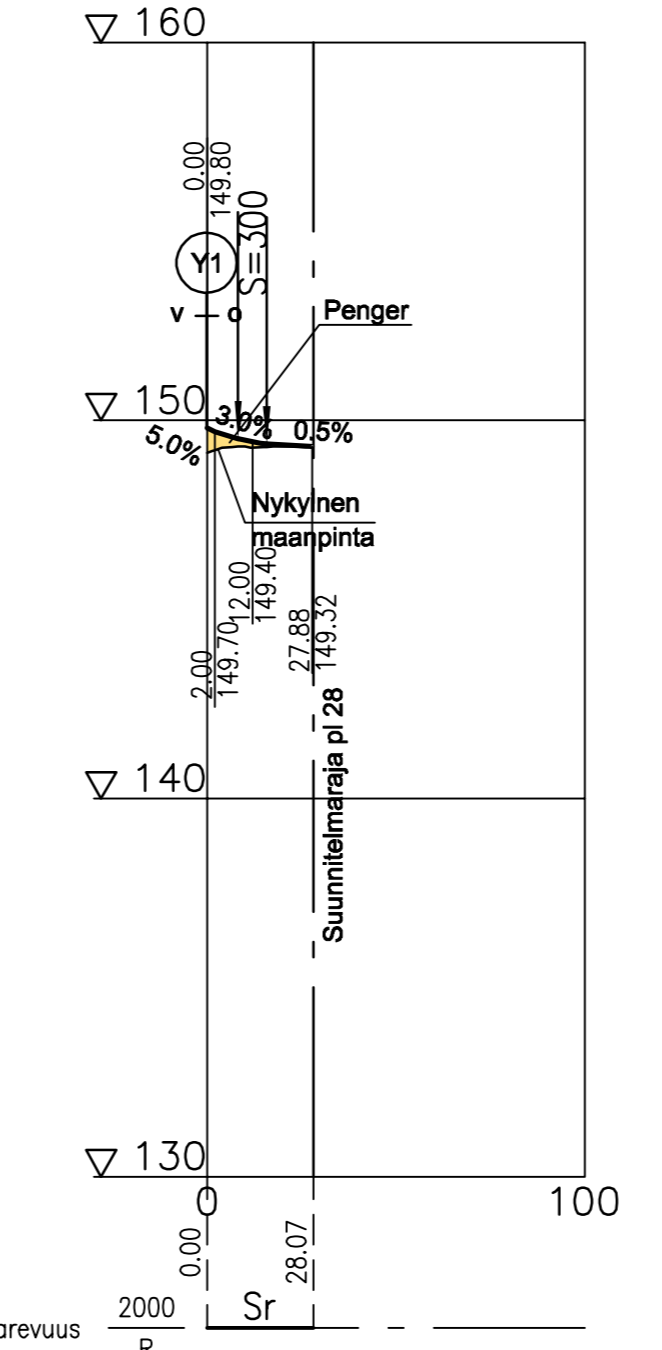
Y14



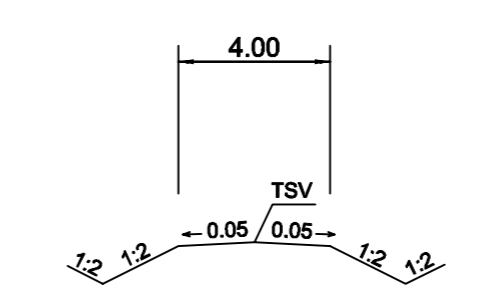
Y15 PERUSPOIKKILEIKKAUS 1:200



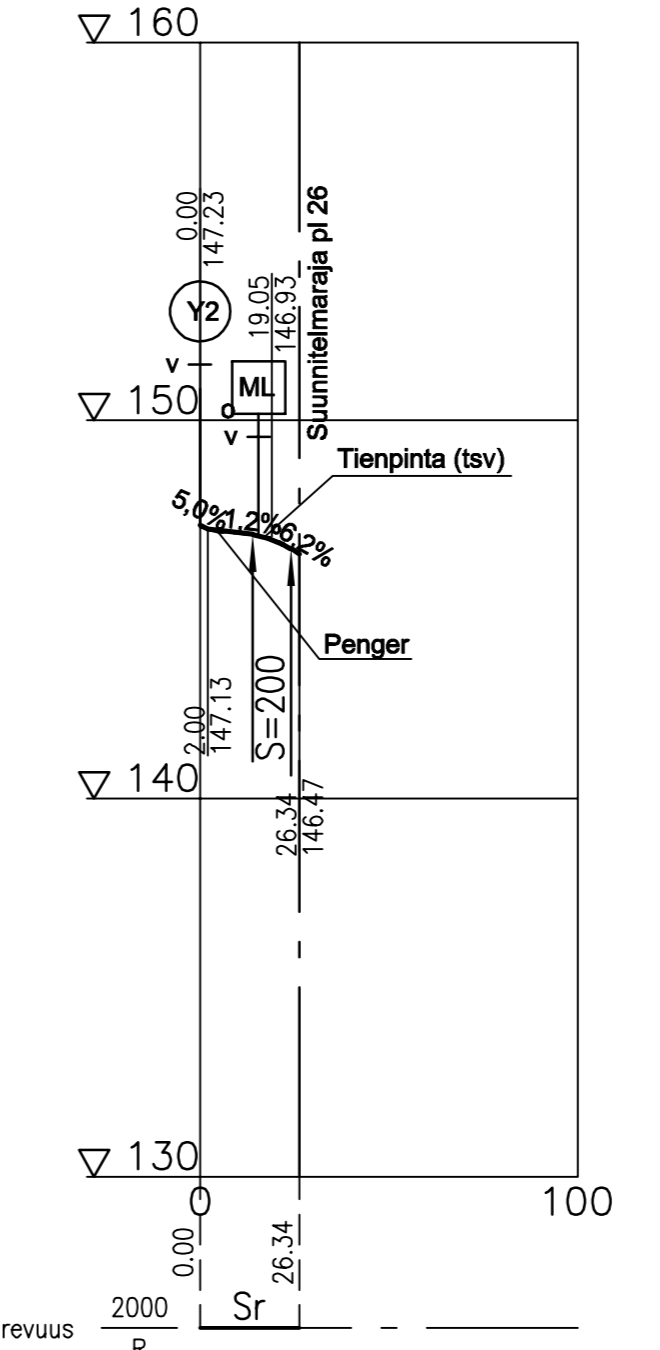
Y15



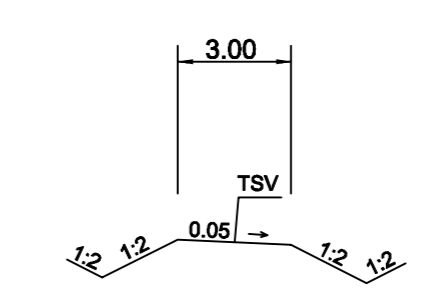
Y16 PERUSPOIKKILEIKKAUS 1:200



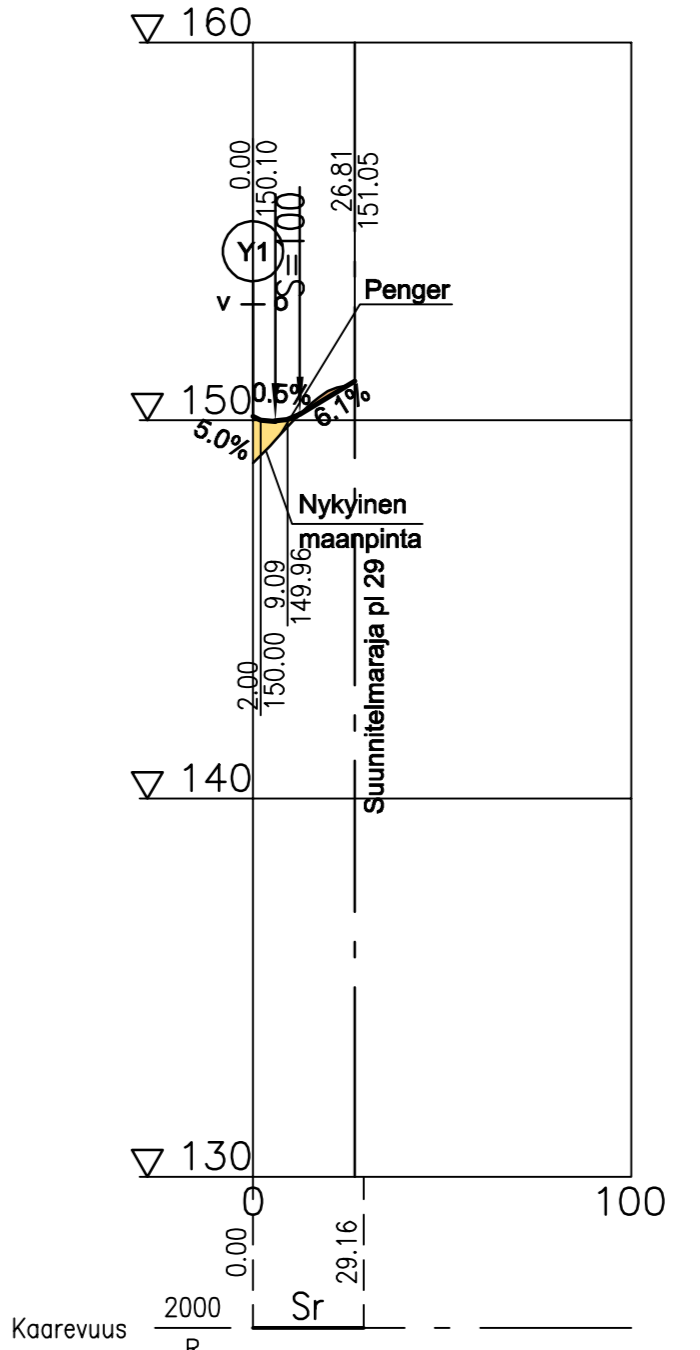
Y16



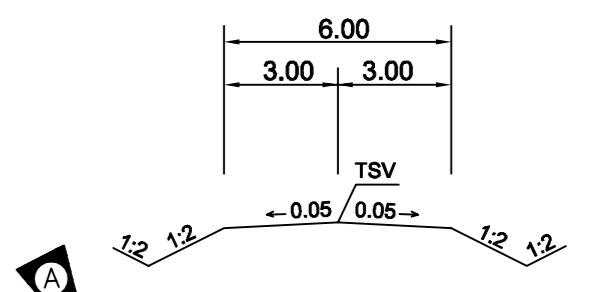
Y17 PERUSPOIKKILEIKKAUS 1:200



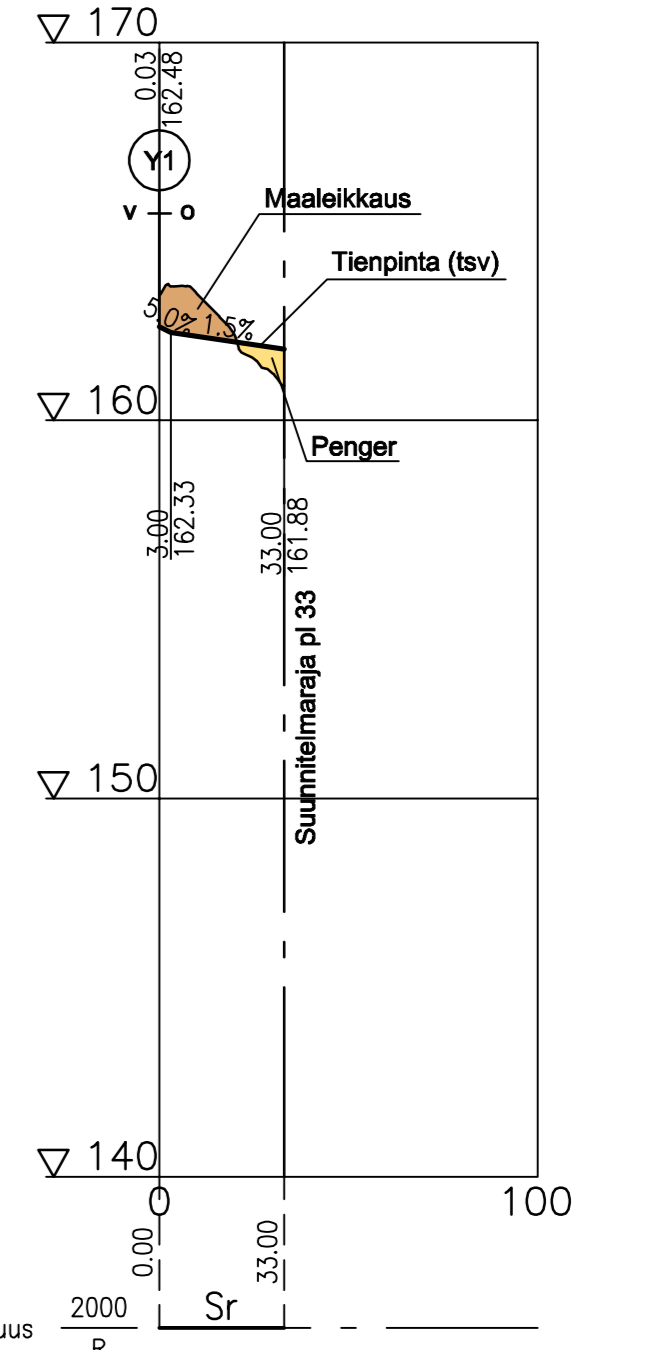
Y17



Y21 PERUSPOIKKILEIKKAUS 1:200



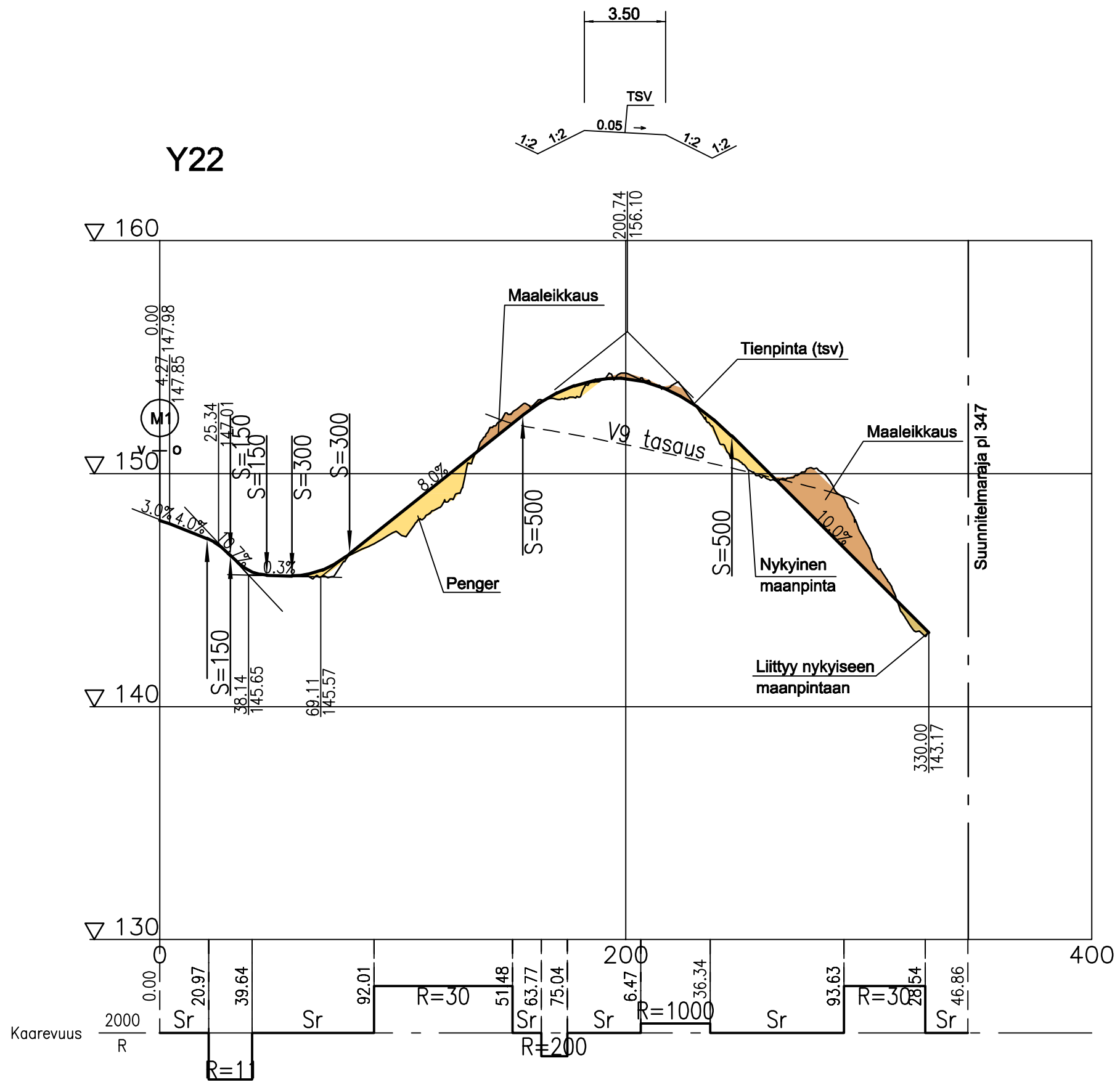
Y21



- Kallioleikkaus
- Penger
- Maaleikkaus
- Vesistö

A	Lisätty Y21	10.1.2020	MHa	SRa			
Merkki	Muutos		Pvm	Suunn.	Tark.		
				Ramboll PL 718, Pakkahuoneenaukio 2 33101 Tampere		Koordinaattijärjestelmä	KKJ2
						Korkeusjärjestelmä	N60
Pvm	Timo Kannisto	Pvm	Satu Rajava	Pvm		V19 parantaminen rakentamalla ohituskaistat väille Yliskylä - Oritupa. Tiesuunnitelma. Orivesi.	
16.08.2013		16.08.2013	Arto Viitanen			Tierakisteritunnus	9/209/5067-9/210/4953
						Mittakaava	1:2000/1:200
						Piir.nro	5T-11A

Y22 PERUSPOIKKILEIKKAUS 1:200



- Kallioleikkaus
- Penger
- Maaleikkaus
- Vesistö

Merkki	Muutos	Pvm	Suunn.	Tark.	Koordinaattijärjestelmä	KKJ2	Vt9 parantaminen rakentamalla ohituskaistat välille Yliskylä - Oritupa. Tiesuunnitelma. Orivesi.		
Ramboll PL 718, Pakkahuoneenaukio 2 33101 Tampere					Korkeusjärjestelmä	N60			
Pvm	Heikki Koski	Pvm	Satu Rajava	Pvm	Tieteritunnus	9/209/5067-9/210/4953	Pituusleikkaus Y22 plv. 0 - 347	Mittakaava	Piir.nro
10.01.2020		10.01.2020	Arto Viitanen				1:2000/1:200	5T-12	