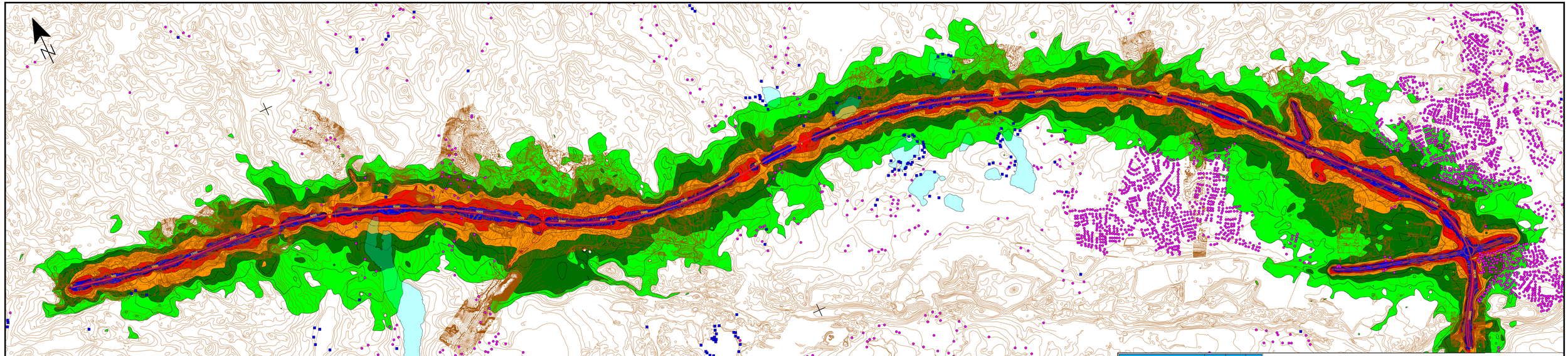

LIIKENNEMÄÄRÄT (2030)	KVL	KVLRAS-%	Nopeus km/h
VT 3 (Hämeenkyrö-Mihantie)	13 400	10	100
VT 3 (Mihantie- Uusi-Kurintie)	12 800	10	100
VT 3 (Uusi-Kurintie- Elovainion eli:n pohjoispääty)	22 600	10	100/80
VT 3 (Elovainion eli rampojen välilä)	13 600	10	80
VT 3 (Elovainion eli etelään päin)	23 200	10	100/80
Sarkkilantie	100	10	50
Sasin eli rampit (E1R1, E1R2)	1 300	5	60
Mihantie (VT 3-Sarkkilantie)	350	10	50
Mihantie (VT 3-E1R1)	1 400	10	50
Mihantie (E1R1 ystä etelään päin)	830	10	50
Uusi-Kurintie (VT 3 sta pohjoiseen)	9 800	10	80
Uusi-kurintie (VT 3 sta etelään)	3 400	10	60
Heinikon eli rampit (E2R1)	450	5	60
Heinikon eli rampit (E2R2, E2R3)	5 400	5	60
Heinikon eli rampit (E2R4)	440	5	60
Heinikon eli (kiertoliittymä länsi)	5 800	10	40
Heinikon eli (kiertoliittymä itä)	800	10	40
Vaasantie (E3:sta länteen)	9 400	10	70
Vaasantie (E3:sta itään)	19 600	10	70
Elovainion eli rampit (E3R4, E3R1)	4 400	5	60
Elovainion eli rampit (E3R4, E3R2)	4 700	5	60
Elovainion eli (kiertoliittymä itä)	7 500	10	40
Elovainion eli (kiertoliittymä länsi)	7 100	10	40

Valtatie 3 parantaminen välillä Ylöjärvi-Hämeenkyrö
Yleissuunnitelma

Päiväajan keskiäänitasot $L_{Aeq7\text{-}22}$
Ennustetilanne v. 2030

Elinkeino-, liikenne- ja ympäristökeskus

RAMBOLL

LIITE Y5.1
5.12.2014
A.Salmela

1:20000

0 0,5 1 km

dB(A)

70 <	
65 <	<= 70
60 <	<= 65
55 <	<= 60
50 <	<= 55
45 <	<= 50
	<= 45

- Asuinrakennus
- Lomarakennus

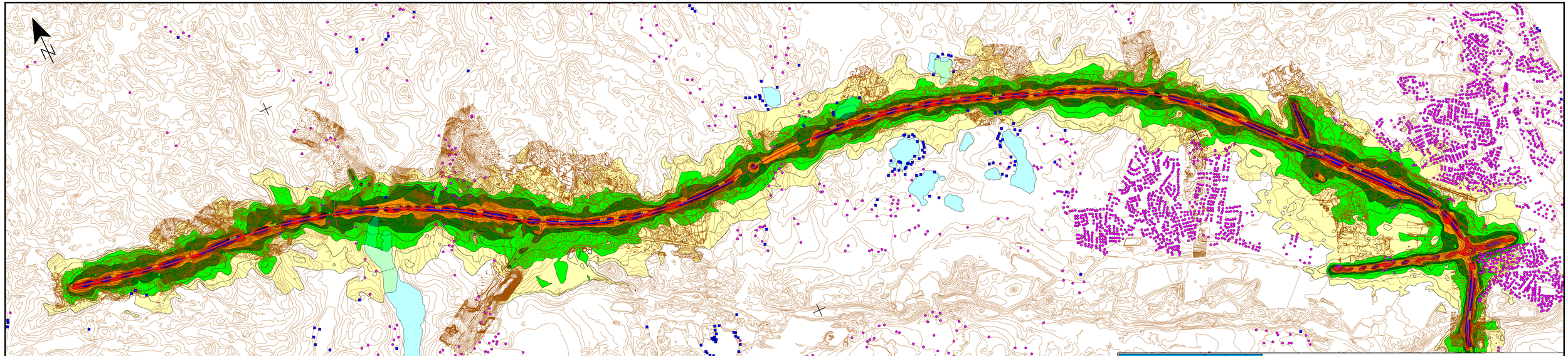

LIIKENNEMÄÄRÄT (2030)	KVL	KVLRAS-%	Nopeus km/h
VT 3 (Hämeenkyrö-Mihantie)	13 400	10	100
VT 3 (Mihantie- Uusi-Kurintie)	12 800	10	100
VT 3 (Uusi-Kurintie- Elovainion eli:n pohjoispääty)	22 600	10	100/80
VT 3 (Elovainion eli rampojen välilä)	13 600	10	80
VT 3 (Elovainion eli etelään päin)	23 200	10	100/80
Sarkkilantie	100	10	50
Sasin eli rampit (E1R1, E1R2)	1 300	5	60
Mihantie (VT 3-Sarkkilantie)	350	10	50
Mihantie (VT 3-E1R1)	1 400	10	50
Mihantie (E1R1 ytä etelään päin)	830	10	50
Uusi-Kurintie (VT 3 sta pohjoiseen)	9 800	10	80
Uusi-kurintie (VT 3 sta etelään)	3 400	10	60
Heinikon eli rampit (E2R1)	450	5	60
Heinikon eli rampit (E2R2, E2R3)	5 400	5	60
Heinikon eli rampit (E2R4)	440	5	60
Heinikon eli (kiertoliittymä länsi)	5 800	10	40
Heinikon eli (kiertoliittymä itä)	800	10	40
Vaasantie (E3:sta länteen)	9 400	10	70
Vaasantie (E3:sta itään)	19 600	10	70
Elovainion eli rampit (E3R4, E3R1)	4 400	5	60
Elovainion eli rampit (E3R4, E3R2)	4 700	5	60
Elovainion eli (kiertoliittymä itä)	7 500	10	40
Elovainion eli (kiertoliittymä länsi)	7 100	10	40

Valtatie 3 parantaminen välillä Ylöjärvi-Hämeenkyrö
Yleissuunnitelma

Yöajan keskiäänitasot $L_{Aeq22-7}$
Ennustetilanne v. 2030

Elinkeino-, liikenne- ja ympäristökeskus

RAMBOLL

LIITE Y5.2
5.12.2014
A.Salmela

1:20000
0 0,5 1 km

dB(A)
70 <
65 < <= 70
60 < <= 65
55 < <= 60
50 < <= 55
45 < <= 50
40 < <= 45

Asuinrakennus
Lomarakennus

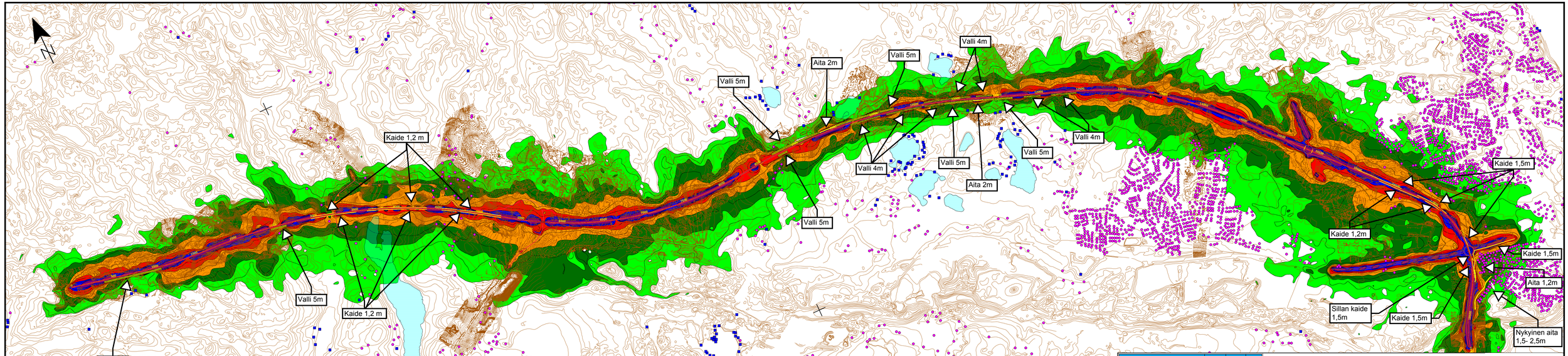

LIIKENNEMÄÄRÄT (2030)	KVL	KVLRAS-%	Nopeus km/h
VT 3 (Hämeenkyrö-Mihantie)	13 400	10	100
VT 3 (Mihantie- Uusi-Kurintie)	12 800	10	100
VT 3 (Uusi-Kurintie- Elovainion eli:n pohjoispääty)	22 600	10	100/80
VT 3 (Elovainion eli rampojen välilä)	13 600	10	80
VT 3 (Elovainion eli etelään päin)	23 200	10	100/80
Sarkkilantie	100	10	50
Sasin eli rampit (E1R1, E1R2)	1 300	5	60
Mihantie (VT 3-Sarkkilantie)	350	10	50
Mihantie (VT 3-E1R1)	1 400	10	50
Mihantie (E1R1 sta etelään päin)	830	10	50
Uusi-Kurintie (VT 3 sta pohjoiseen)	9 800	10	80
Uusi-kurintie (VT 3 sta etelään)	3 400	10	60
Heinikon eli rampit (E2R1)	450	5	60
Heinikon eli rampit (E2R2, E2R3)	5 400	5	60
Heinikon eli rampit (E2R4)	440	5	60
Heinikon eli (kiertoliittymä länsi)	5 800	10	40
Heinikon eli (kiertoliittymä itä)	800	10	40
Vaasantie (E3:sta länteen)	9 400	10	70
Vaasantie (E3:sta itään)	19 600	10	70
Elovainion eli rampit (E3R4, E3R1)	4 400	5	60
Elovainion eli rampit (E3R4, E3R2)	4 700	5	60
Elovainion eli (kiertoliittymä itä)	7 500	10	40
Elovainion eli (kiertoliittymä länsi)	7 100	10	40

Valtatie 3 parantaminen välillä Ylöjärvi-Hämeenkyrö
Yleissuunnitelma
Päiväajan keskiäänitasot $L_{Aeq7\text{-}22}$
Ennustetilanne v. 2030, meluntorjunta

Elinkeino-, liikenne- ja ympäristökeskus
RAMBOLL

LIITE Y5.3
5.12.2014
A.Salmela

1:20000
0 0,5 1 km

dB(A)
70 <
65 < <= 70
60 < <= 65
55 < <= 60
50 < <= 55
45 < <= 50
<= 45

Asuinrakennus
Lomarakennus

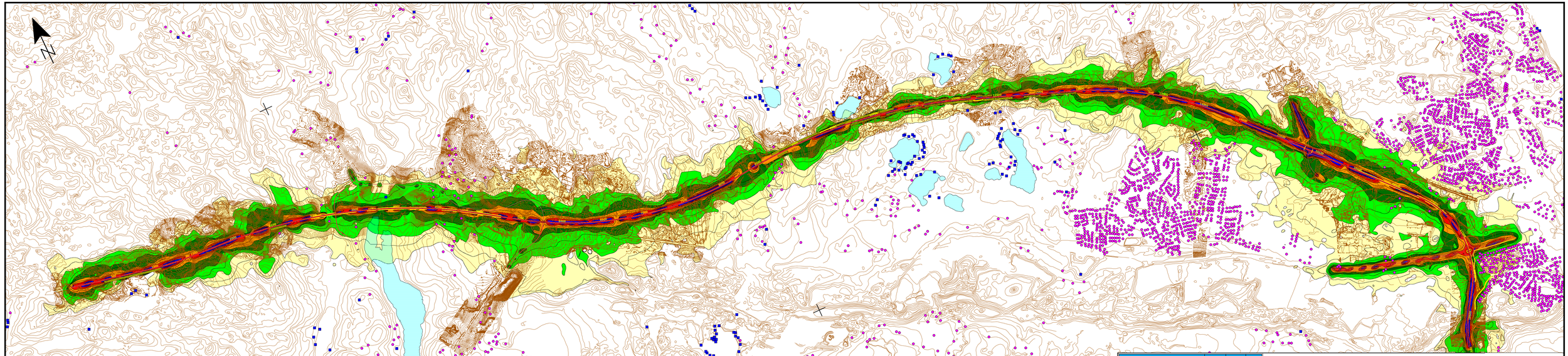

LIIKENNEMÄÄRÄT (2030)	KVL	KVLRAS-%	Nopeus km/h
VT 3 (Hämeenkyrö-Mihantie)	13 400	10	100
VT 3 (Mihantie- Uusi-Kurintie)	12 800	10	100
VT 3 (Uusi-Kurintie- Elovainion eli:n pohjoispääty)	22 600	10	100/80
VT 3 (Elovainion eli rampojen välilä)	13 600	10	80
VT 3 (Elovainion eli etelään päin)	23 200	10	100/80
Sarkkilantie	100	10	50
Sasin eli rampit (E1R1, E1R2)	1 300	5	60
Mihantie (VT 3-Sarkkilantie)	350	10	50
Mihantie (VT 3-E1R1)	1 400	10	50
Mihantie (E1R1 sta etelään päin)	830	10	50
Uusi-Kurintie (VT 3 sta pohjoiseen)	9 800	10	80
Uusi-kurintie (VT 3 sta etelään)	3 400	10	50
Heinikon eli rampit (E2R1)	450	5	60
Heinikon eli rampit (E2R2, E2R3)	5 400	5	60
Heinikon eli rampit (E2R4)	440	5	60
Heinikon eli (kiertoliittymä länsi)	5 800	10	40
Heinikon eli (kiertoliittymä itä)	800	10	40
Vaasantie (E3:sta länteen)	9 400	10	70
Vaasantie (E3:sta itään)	19 600	10	70
Elovainion eli rampit (E3R4, E3R1)	4 400	5	60
Elovainion eli rampit (E3R4, E3R2)	4 700	5	60
Elovainion eli (kiertoliittymä itä)	7 500	10	40
Elovainion eli (kiertoliittymä länsi)	7 100	10	40

Valtatie 3 parantaminen välillä Ylöjärvi-Hämeenkyrö
Yleissuunnitelma

Yöajan keskiäänitasot $L_{Aeq22-7}$
Ennustetilanne v. 2030, meluntorjunta

Elinkeino-, liikenne- ja ympäristökeskus

RAMBOLL

LIITE Y5.4
5.12.2014
A.Salmela

1:20000
0 0,5 1 km

dB(A)
70 <
65 < <= 70
60 < <= 65
55 < <= 60
50 < <= 55
45 < <= 50
40 < <= 45

Asuinrakennus
Lomarakennus

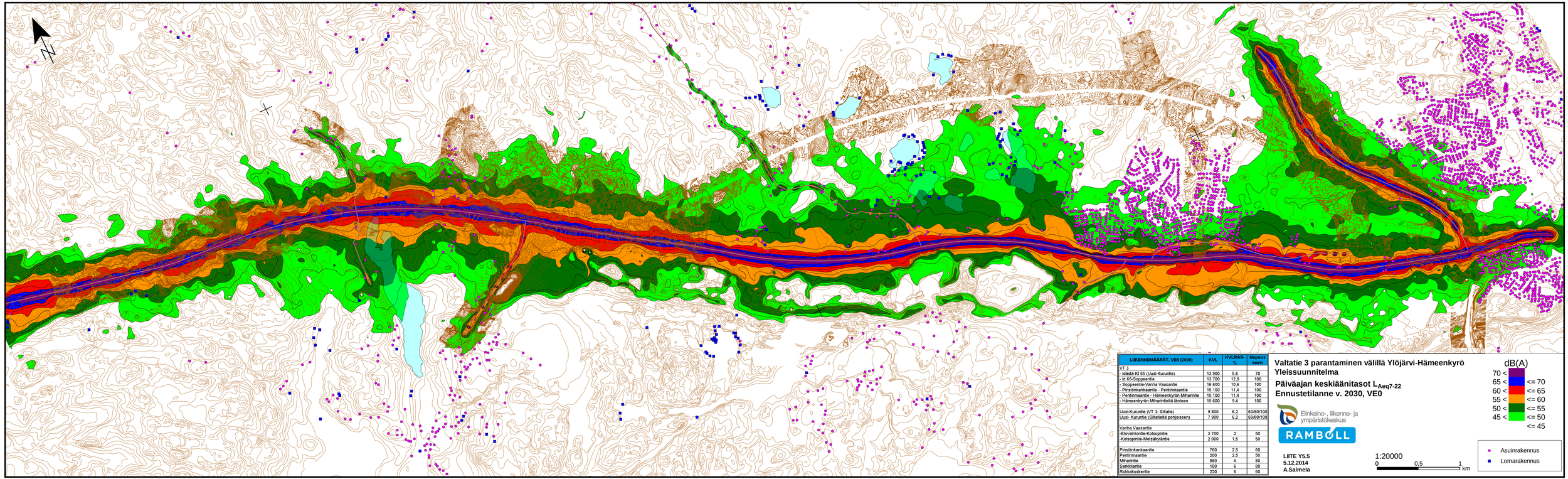

LIIKENNEMÄÄRÄT, VE0 (2030)	KVL	KVLRAS-%	Nopeus km/h
VT 3			
- Idästä-KI 65 (Uusi-Kuruntie)	13 900	5,6	70
- KI 65-Soppeentie	13 700	12,8	100
- Soppeentie-Vanha Vaasantie	16 600	10,6	100
- Pintsörinkankaantie - Pentinmaantie	15 100	11,4	100
- Pentinmaantie - Hämeenkyrön Mihrantie	15 100	11,4	100
- Hämeenkyrön Mihrantieltä länteen	15 600	9,4	100
Uusi-Kuruntie (VT 3- Sillatie)	9 800	6,2	60/80/100
Uusi- Kuruntie (Sillatieltä pohjoiseen)	7 900	6,2	60/80/100
Vanha Vaasantie			
-Elovainiontie-Kolsopintie	3 700	2	50
-Kotsopintie-Metsäkyläntie	2 000	1,5	50
Pintsörinkankaantie	760	2,5	60
Pentinmaantie	200	2,5	50
Mihrantie	880	4	80
Sarkkilantie	100	6	80
Rokkakoskentie	220	6	60

Valtatie 3 parantaminen välillä Ylöjärvi-Hämeenkyrö
Yleissuunnitelma

Päiväajan keskiäänitasot $L_{Aeq7-22}$
Ennustetilanne v. 2030, VE0

Elinkeino-, liikenne- ja ympäristökeskus

RAMBOLL

LIITE Y5.5
5.12.2014
A.Salmela

1:20000

0 0,5 1 km

dB(A)

70 <	
65 <	<= 70
60 <	<= 65
55 <	<= 60
50 <	<= 55
45 <	<= 50
	<= 45

- Asuinrakennus
- Lomarakennus

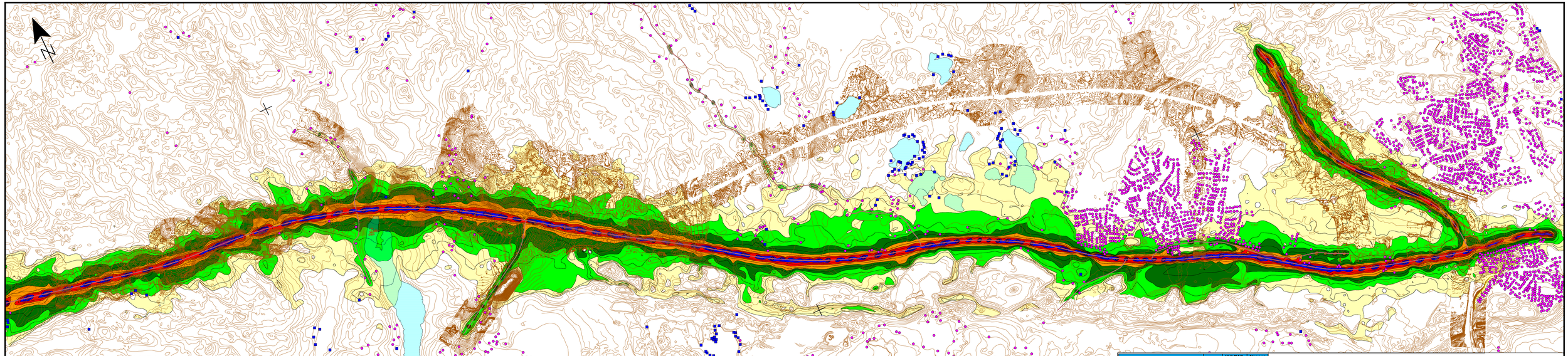

LIIKENNEMÄÄRÄT, VE0 (2030)	KVL	KVLRAS-%	Nopeus km/h
VT 3			
- Idästä-KI 65 (Uusi-Kuruntie)	13 900	5,6	70
- KI 65-Soppeantie	13 700	12,8	100
- Soppeantie-Vanha Vaasantie	16 600	10,6	100
- Pintsörinkankaantie - Pentinmaantie	15 100	11,4	100
- Pentinmaantie - Hämeenkyrön Mihrantie	15 100	11,4	100
- Hämeenkyrön Mihrantiellä länteen	15 600	9,4	100
Uusi-Kuruntie (VT 3- Siltatie)	9 800	6,2	60/80/100
Uusi- Kuruntie (Siltatiellä pohjoiseen)	7 900	6,2	60/80/100
Vanha Vaasantie			
-Elovainiontie-Kolsojintie	3 700	2	50
-Kotsojintie-Metsäkyläntie	2 000	1,5	50
Pintsörinkankaantie	760	2,5	60
Pentinmaantie	200	2,5	50
Mihrantie	880	4	80
Sarkkilantie	100	6	80
Rokkakoskentie	220	6	60

Valtatie 3 parantaminen välillä Ylöjärvi-Hämeenkyrö
Yleissuunnitelma
Yöajan keskiäänitasot $L_{Aeq22-7}$
Ennustetilanne v. 2030, VE0

Elinkeino-, liikenne- ja ympäristökeskus

RAMBOLL

LIITE Y5.6
5.12.2014
A.Salmela

1:20000
0 0,5 1 km

dB(A)
70 <
65 < <= 70
60 < <= 65
55 < <= 60
50 < <= 55
45 < <= 50
40 < <= 45

Asuinrakennus
Lomarakennus