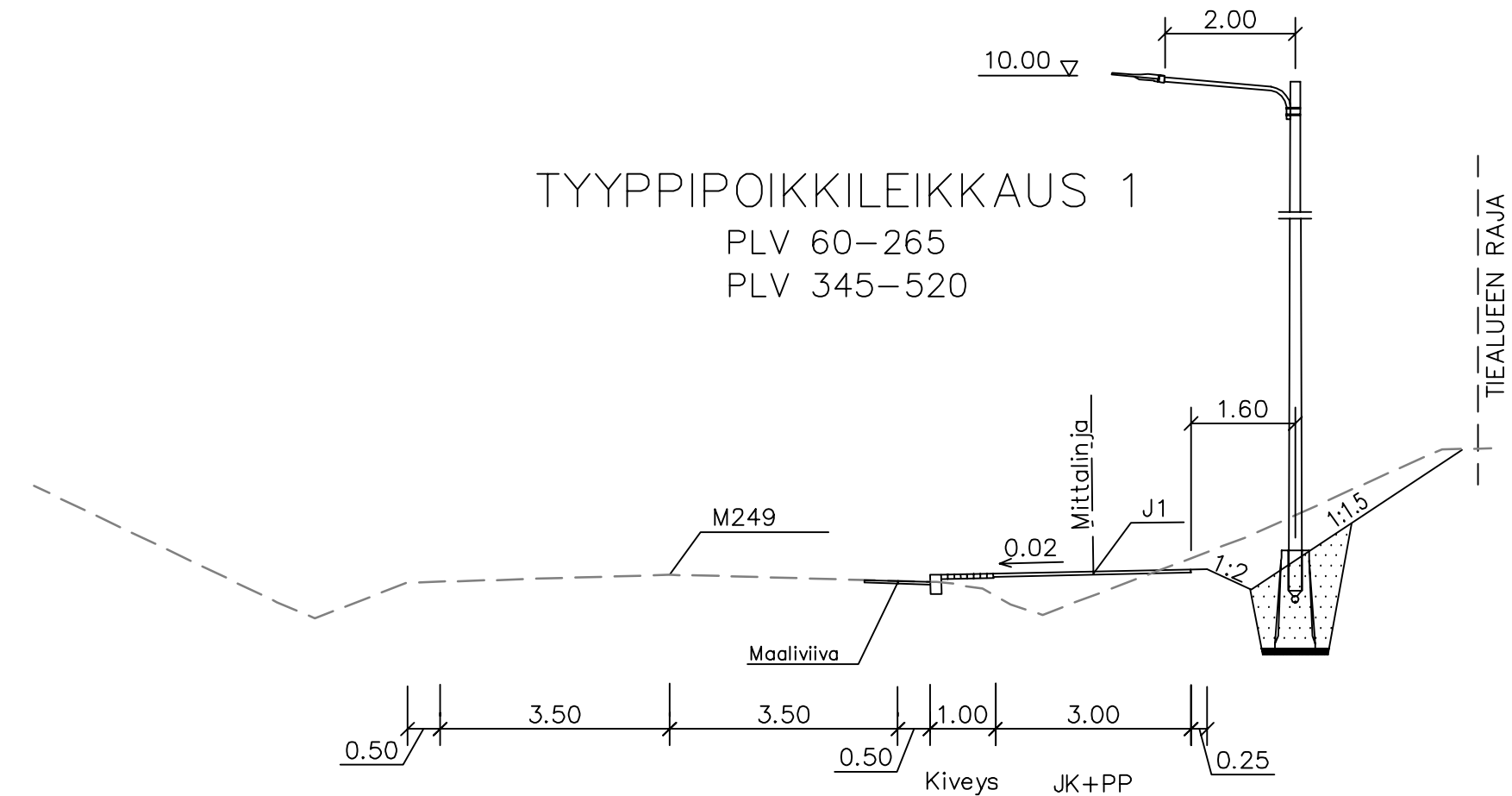


T:\tie2019\1510052527_MT249_JK_PP_tie_RS_SASTAMALA\tulokset_TS\Osa B. Tiesuunnitelman pääpiirustukset\4T_Liikennetekniset poikkileikkaukset\4T_Liikennetekniset poikkileikkaukset_POIKLEIK.DWG

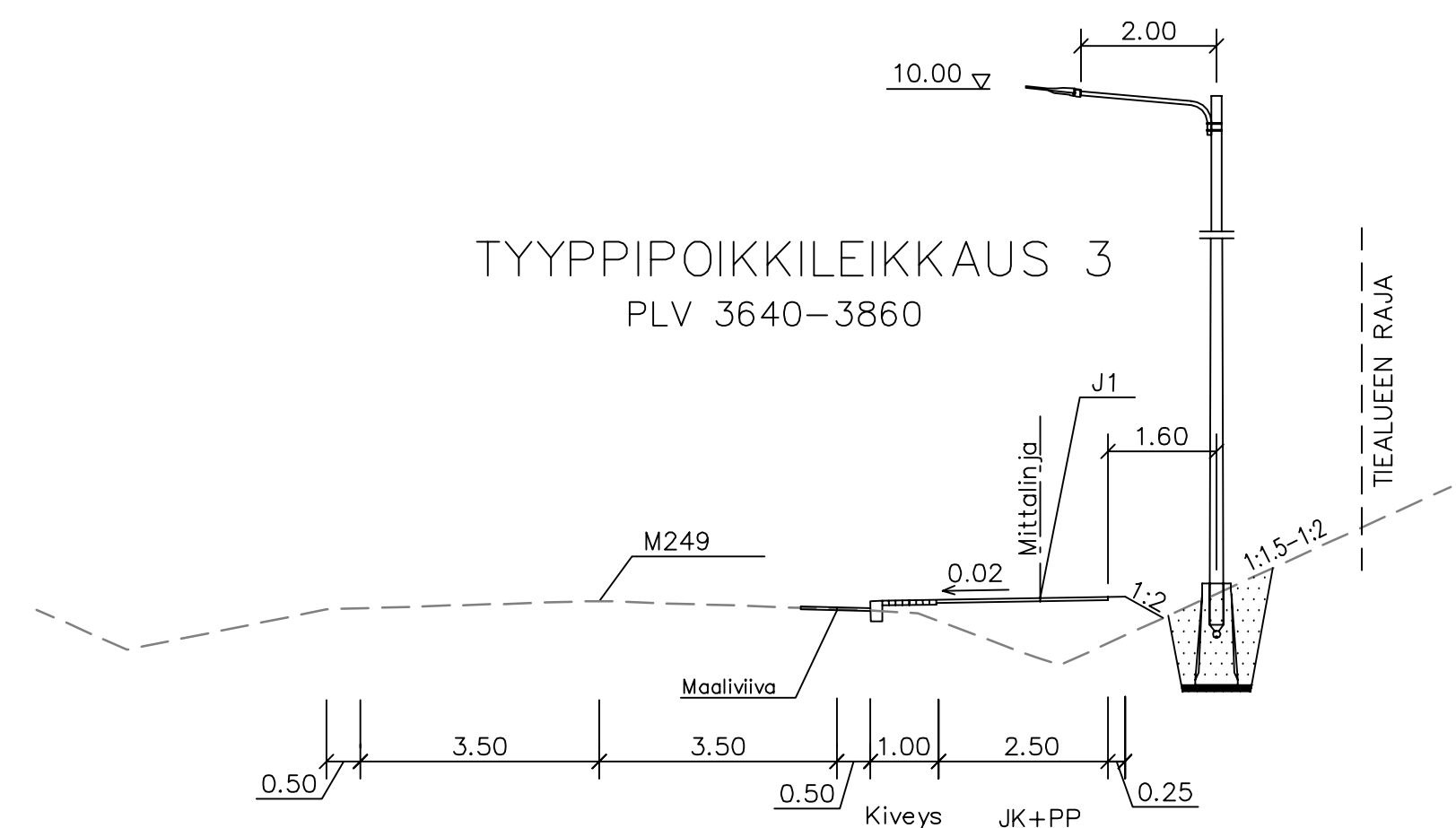
TYYPPIPOIKKILEIKKAUS 1

PLV 60–265
PLV 345–520



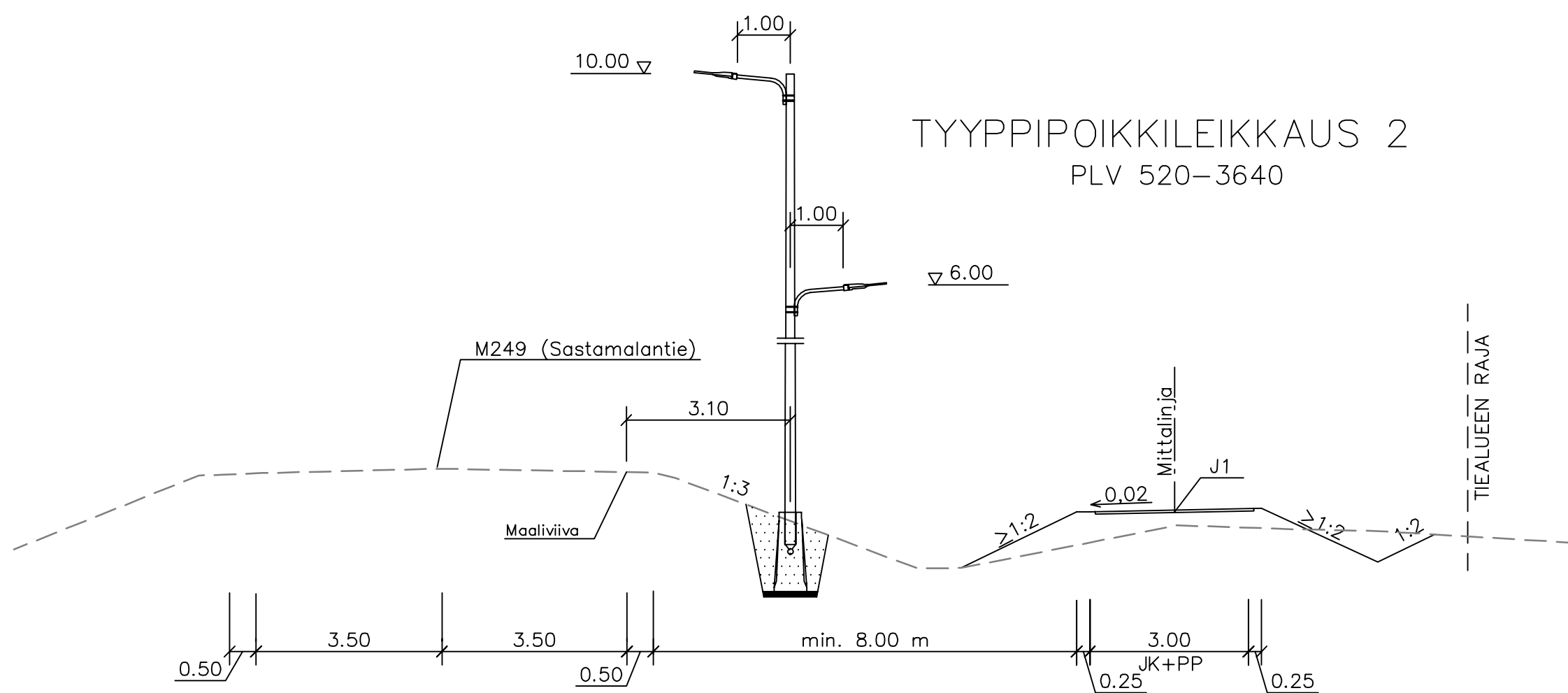
TYYPPIPOIKKILEIKKAUS 3

PLV 3640–3860



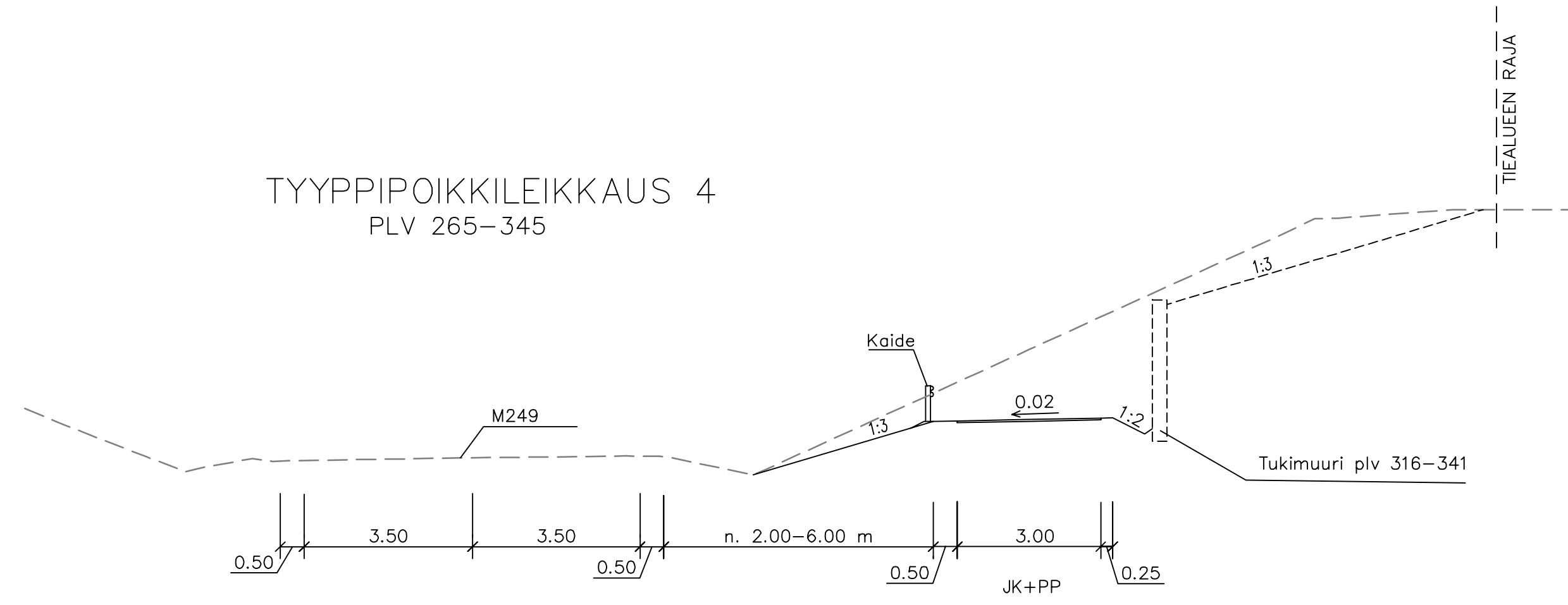
TYYPPIPOIKKILEIKKAUS 2

PLV 520–3640



TYYPPIPOIKKILEIKKAUS 4

PLV 265–345



Merkki	Muutos	Pvm	Suunn.	Tark.	Koordinaattijärjestelmä ETRS-GK23	Maantien 249 parantaminen välillä Kaukolantien liittymä-Pehtoorinpolun liittymä, Sastamala. Tiesuunnitelma.	
		Sastamalan kaupunki			Korkeusjärjestelmä N2000		
Pvm	Jukka Hakala	Pvm	Pasi Lähteenmäki	Pvm	Markku Uusitalo	Tierekisteritunnus	
5.10.2020		5.10.2020		5.10.2020	Sanna Leppämäki	249/3/1180 - 249/3/5020	
Liikennetekniset poikkileikkaukset J1						Mittakaava 1:100	Piir.no 4T-1