









-  maisemanurmi
MN1 (1427 m²) / MN2 (38731 m²)
-  niitty
(3786 m²)
-  hiekka + metsänpohja (varastoitu)
(2209 m²)
-  istutettava havupuu
-  säilytettävä puusto
-  uusi rumpu
-  nykyinen rumpu

Merkki	Muutos	Pvm	Suunn.	Tark.	Koordinaattijärjestelmä	ETRS-GK27	Valtatie 26 parantaminen rakentamalla kevyen liikenteen väylä välille Husula - Myllykylä, Hamina	
	Elinkeino-, liikenne- ja ympäristökeskus	17.1.2014	Suunn. Kati Lång		Korkeusjärjestelmä	N2000		
	Vesa Savola		Proj.pääll. Johanna Piihtari-Siltanen		Tieregisteritunnus	26/3/1467-4/3497	Suunnitelmapartta plv. 3800-4645	
							Mittakaava	Piir.nro
							1:1000	3T-5