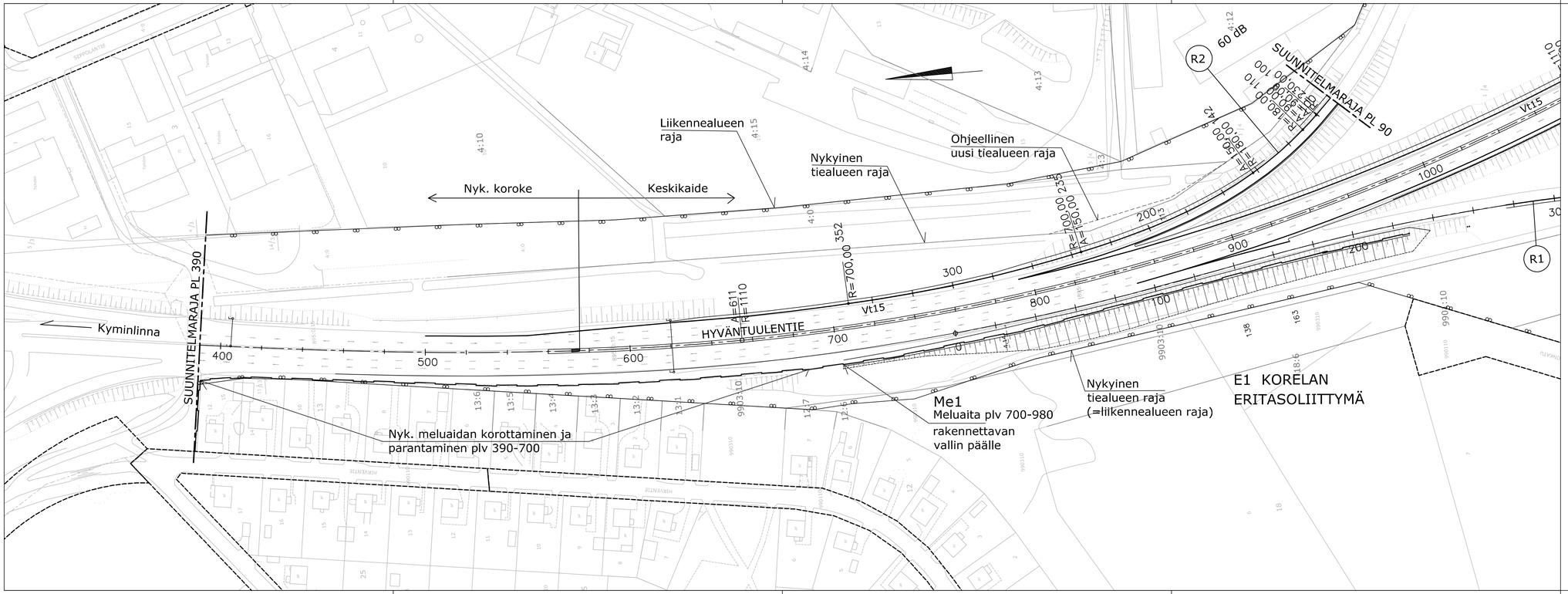

Purettavat rakenteet

Katualueraja

Liikennealueraja

Rautatiealueraja

Melukaide

Meluaita

Meluvalli

Keskikaidelinja päätiellä

Uudet katu- ja tieosat

Nykyisen tien levittäminen

Merkki	Muutos	Pvm	Suunn.	Tark.

Hankkeen nimi

Valtatien 15 parantaminen välillä Vt 7 - Paimenportti, Kotka

Piirustuksen sisältö

Suunnitelmakartta plv 390 - 1000

RAMBOLL

Ramboll
Hallituskatu 7 A
45100 Kouvola
puh. 020 755 7280
fax 020 755 7281

Tiehallinto
Kaakkois-Suomen tiepiiri

Pvm	Suunn.	Pvm	
15.05.2007	Proj.päätl.		

Tiorekisteritunnus

Mittakaava 1:1000

Piirustusnro T2-1

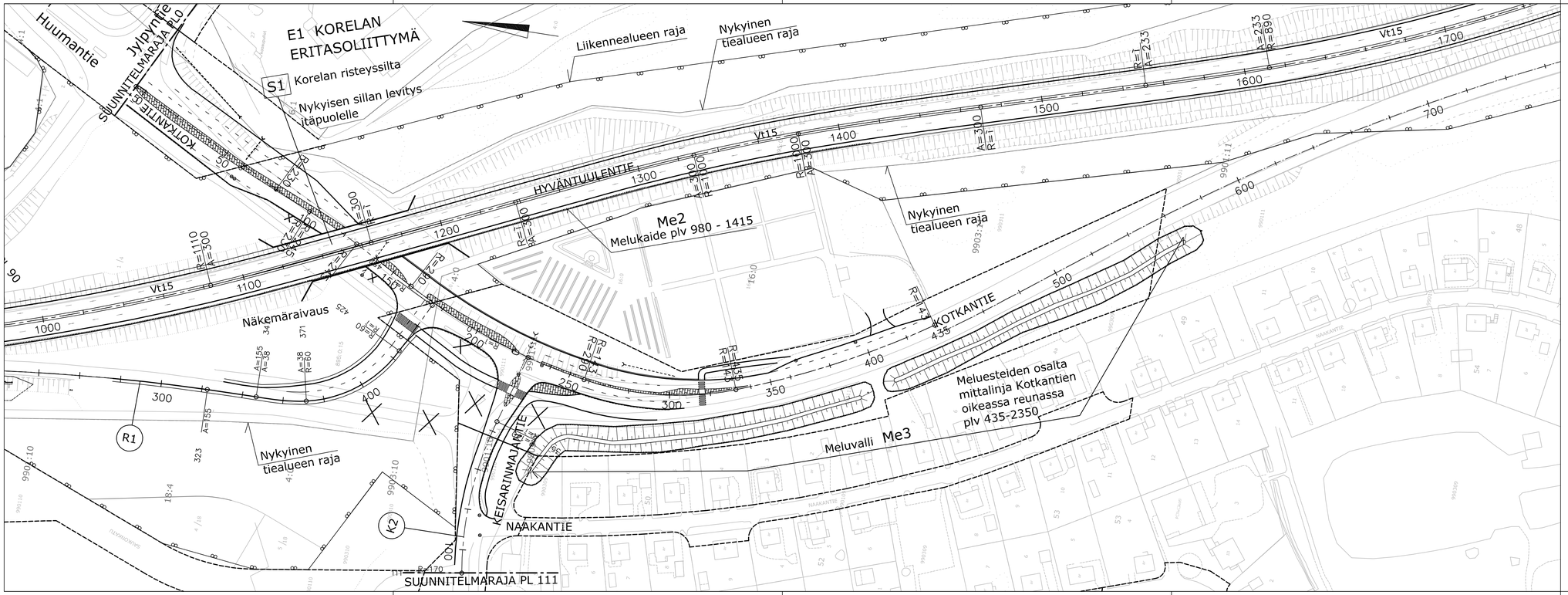

Purettavat rakenteet

Katualueraja

Liikennealueraja

Rautatiealueraja

Melukaide

Meluaita

Meluvalli

Keskikaidelinja päätiellä

Uudet katu- ja tieosat

Nykyisen tien levittäminen

Merkki	Muutos	Pvm	Suunn.	Tark.

Hankkeen nimi

Valtatien 15 parantaminen välillä Vt 7 - Paimenportti, Kotka

Piirustuksen sisältö

Suunnitelmakartta plv 1000 - 1700

RAMBOLL
Ramboll
Hallituskatu 7 A
45100 Kouvola
puh. 020 755 7280
fax 020 755 7281

Tiehallinto
Kaakkois-Suomen tiepiiri

Pvm	Suunn.	Pvm
15.05.2007	Proj.päällä.	

Tiereksiditunnus

Mittakaava 1:1000

Piirustusnro T2-2

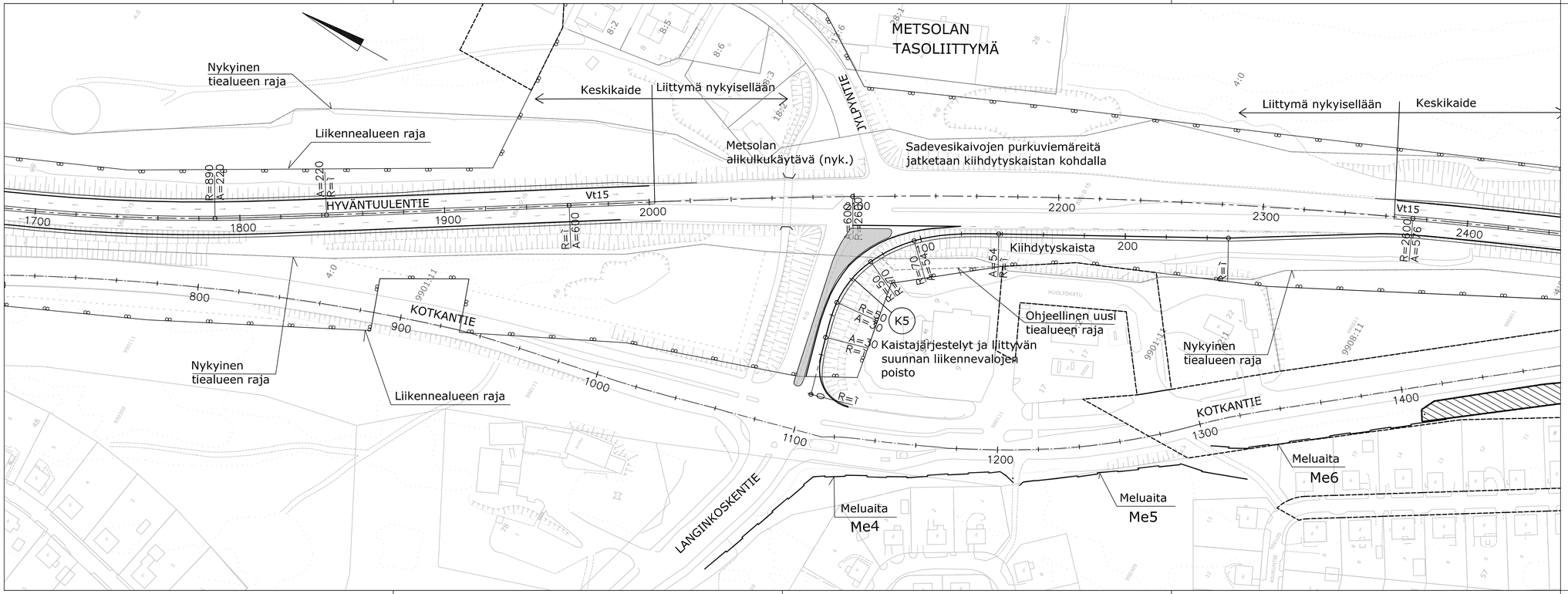
METSOLAN
TASOLIITTYMÄ
Nykyinen
tiealueen raja
Liikennealueen raja
Keskikaide
Liittymä nykyisellään
JYLPYNTIE
Metsolan
alikulkukäytävä (nyk.)
Sadevesikaivojen purkuviemäreitä
jatketaan kiihdytyskaistan kohdalla
Liittymä nykyisellään
Keskikaide
HYVÄNTUULENTIE
Vt15
Vt15
Kiihdytyskaista
Ohjeellinen uusi
tiealueen raja
Kaistajärjestelyt ja liittyvän
suunnan liikennevalojen
poisto
K5
Nykyinen
tiealueen raja
Nykyinen
tiealueen raja
Liikennealueen raja
KOTKANTIE
KOTKANTIE
LANGINKOSKENTIE
Meluaita
Me4
Meluaita
Me5
Meluaita
Me6
R=890
A=220
A=220
R=7
A=610
R=7
A=54
R=7
R=260
A=54
R=7
R=260
A=54
R=7
R=7
R=7

Nyk. tiealueen raja

Liikennealueen raja

Nykyinen tiealueen raja

Takojantien risteyssilta (nyk.)

Nykyinen tiealueen raja

HYVANTUULENTIE

Vt15

TAKOJANTIE

HYVÄN

Liikennealueen raja

Nykyinen tiealueen raja

KOTKANTIE

Ohjeellinen uusi tiealueen raja

Nykyin tieallue

Liikennealue

Meluvalli

Me7

ALLINTIE

PALVELU

Purettavat rakenteet

Katualueraja

Liikennealueraja

Rautatiealueraja

Melukaide

Meluaita

Meluvalli

Keskikaidelinja päätiellä

Uudet katu- ja tieosat

Nykyisen tien levittäminen

Merkki	Muutos	Pvm	Suunn.	Tark.

Hankkeen nimi

Valtatien 15 parantaminen välillä Vt 7 - Paimenportti, Kotka

Piirustuksen sisältö

Suunnitelmakartta plv 2460 - 3200

RAMBOLL

Ramboll
Hallituskatu 7 A
45100 Kouvola
puh. 020 755 7280
fax 020 755 7281

Tiehallinto
Kaakkois-Suomen tiepiiri

Pvm	Suunn.	Pvm
15.05.2007	Proj.päällä.	

Tiereksiterttunnus

Mittakaava 1:1000

Piirustusnro T2-4

E2 PAIMENPORTIN
ERITASOLIITTYMÄ

Uusi raide ja seisake erillishankkeena

Asemakaavan mukainen katualueen raja

Tukimuurin pituus ja korkeus tarkennetaan rakennussuunnitelmassa

Paimenportin ylikulkusilta S3

Paimenportin risteyssilta S2

Nyk. laskuoja

Nyk. rummut

Purettava rakennus

Mahdollinen tukimuurin tarve tarkennetaan rakennussuunnitelmassa

Nykyiset sillat puretaan

Nykyinen alikulku puretaan

Sairaalan alikulkukäytävä S4

Rummun jatkaminen

Ohjeellinen uusi tiealueen raja yhtyy liikennealueen rajaan

Nykyinen tiealueen raja

Liikennealueen raja

Nyk. sv-viemäri

Asemakaavan mukainen katualueen raja

Melukaide plv 3780-4580

Meluvalli

Meluaita plv 3900-4060

Me9 Meluaita

Me10

PALVELUTALO

SAIRAALA

HYVÄNTUULENTIE

KOTKANTIE

LIITULAHDENTIE

LYHYTKATU

EDELFELTINKATU

SUUNNITELMARAJA PL 3140

SUUNNITELMARAJA PL 80

R=155 101

LA-pys.

K1 K3 K4J K6J R1 R2 R3 R4 J1

Purettavat rakenteet

Katualueraja

Liikennealueraja

Rautatiealueraja

Melukaide

Meluaita

Meluvalli

Keskikaidelinja päätiellä

Uudet katu- ja tieosat

Nykyisen tien levittäminen

Muutos	Pvm	Suunn.	Tark.

Hankkeen nimi

Valtatien 15 parantaminen välillä Vt 7 - Paimenportti, Kotka

Piirustuksen otsikko

Suunnitelmakartta plv 3200 - 4100

RAMBOLL

Ramboll
Hallituskatu 7 A
45100 Kouvola
puh. 020 755 7280
fax 020 755 7281

TIENHALLINTO

Tienhallinto
Kaakkois-Suomen tiepiiri

Pvm	Suunn.	Pvm
15.05.2007	Proj.pääll.	

Tienkiintoritunnus

Mittakaava 1:1000

Piirustusnro T2-5

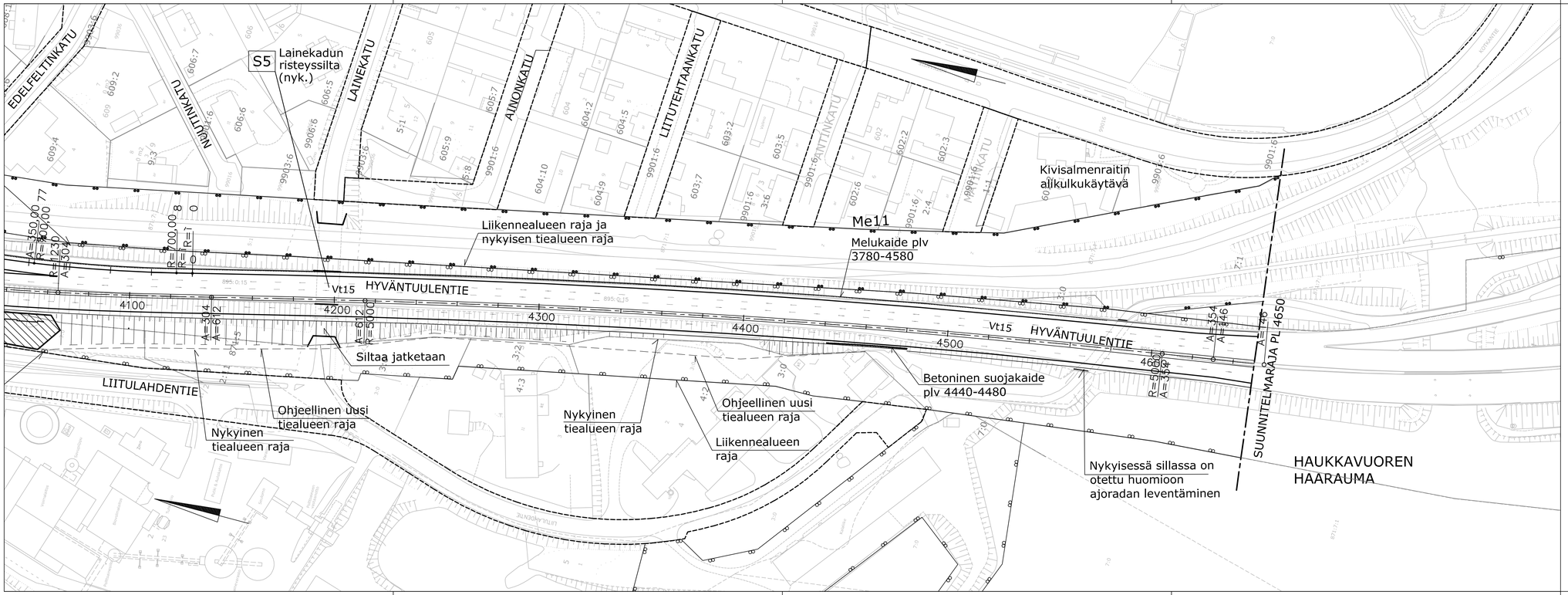

Purettavat rakenteet

Katualueraja

Liikennealueraja

Rautatiealueraja

Melukaide

Meluaita

Meluvalli

Keskikaidelinja päätiellä

Uudet katu- ja tieosat

Nykyisen tien levittäminen

Merkki	Muutos	Pvm	Suunn.	Tark.

Hankkeen nimi

Valtatien 15 parantaminen välillä Vt 7 - Paimenportti, Kotka

Piirustuksen sisältö

Suunnitelmakartta plv 4100 - 4650

RAMBOLL
Ramboll
Hallituskatu 7 A
45100 Kouvola
puh. 020 755 7280
fax 020 755 7281

TIEHALLINTO
Tiehallinto
Kaakkois-Suomen tiepiiri

Pvm	Suunn.	Pvm
15.05.2007	Proj.päällä.	

Tiereksiderttunnus

Mittakaava 1:1000

Piirustusnro T2-6