Kotka
PL 60
M170
Suoja-alueen raja
Nyk. rumpu
J2
J3
Yksityistiealueen raja
Y82
Rumpu
PL 35
PL 34
YJ
Rantahaantie
Melukaide Me2
Korkeus tien pinnnasta +0,8 m
Tiealueen raja
Nyk. kaivo
Y81
Nyk. tiealueen raja säilyy
Nyk. sv-putki
R2
Nyk. rumpu
M2
Melukaide Me1
Korkeus tien pinnasta +0,8 m
Nyk. kaivo
KaS-1060
Rantahakan risteyssilta (nykyinen)
Kotka
Rumpu
Jatkettava rumpu
Nykyinen jalankulku- ja polkupyörätie puretaan
Syrjään jäävä tie puretaan
Tiealueen raja
Tiilusjärjestely
Suoja-alueen raja
Meluseinä Me3
Korkeus tsv:stä +3,0 m
Ei asemakaavaa
Melukaide Me8
Korkeus tien pinnasta +1,6 m
Nyk. tiealueen raja säilyy
Meluvalli Me6
Korkeus tsv:stä +4,0 m
Syrjään jäävä tie puretaan
Tiealueen raja
Meluseinä Me4
Korkeus tsv:stä +4,0 m
Jatkettava rumpu
Nyk. sv- viemäri
Y
Y70
Yksityistiealueen raja
Kievarintie
S1
Suutarin alikulkukäytävä (KaS-1046)
PL 140
Meluvalli Me10
Korkeus tsv:stä +4,0 m
V15
Suoja-alueen raja
Riista-aita
Melukaide Me12
Korkeus tien pinnasta +2,0 m
Meluvalli Me5
Korkeus tsv:stä +4,0 m
Tiilusjärjestely
Syrjään jäävä tie puretaan
Tiealueen raja
E1, LEIKARIN ETL
Rumpu
Jatkettava rumpu
Karhusuontie
PL 160
PL 360
Meluvalli Me9
Korkeus tsv:stä +4,0 m
Melukaide Me7
Korkeus tien pinnasta +1,6 m
Työnaikainen tilavaraus
Y4
Yksityistiealueen raja
Melukaide Me11
Korkeus tien pinnasta +0,8 m
Riista-aita
Suoja-alueen raja
Nyk. rumpu
Y3
Nyk. sv-putki
R1
J1
Nyk. rumpu
Nyk. tiealueen raja säilyy
Yksityistiealueen raja
Y2
Y
YJ
Y1
PL 92
PL 612
PL 800
Suoja-alueen raja
Vt 7
KOTKA
HAMINA
Hamina
0 100 200 m

Merkki	Muutos	Pvm	Suunn.	Tark.

Elinkeino-, liikenne- ja ympäristökeskus

SITOWISE

Pvm	Juha Laamanen	Pvm	Rauno Tuominen
15.10.2019		15.10.2019	

Koordinaattijärjestelmä ETRS-GK27
Korkeusjärjestelmä N2000
Tierekisteritunnus 15/02/0 – 15/07/7570

Valtatien 15 parantaminen välillä Rantahaka – Kouvola, tiesuunnitelma, Kotka ja Kouvola

Suunnitelmakartta Vt 15 plv. 0-1400

Mittakaava 1:2000

Pir.nro 3T-1

Ei asemakaavaa

Maisemanhoidollisen täyttöalueen raja
Maisemanhoidollinen täyttöalue
Laskuoja-alueen raja
Laskuoja 1
Jatkettava rumpu
Melukaide Me12 Korkeus tien pinnasta +2,0 m
Meluseinä Me14 Korkeus tsv:stä +5,0 m
Meluvalli Me13 Korkeus tsv:stä +6,0 m
Meluvalli Me15 Korkeus tsv:stä +4,0 m
Meluvalli Me16 Korkeus tsv:stä +6,0 m
Melukaide Me17 Korkeus tien pinnasta +2,0 m
Meluvalli Me18 Korkeus tsv:stä +6,0 m
Melukaide Me20 Korkeus tien pinnasta +2,0 m
Meluvalli Me19 Korkeus tsv:stä +6,0 m
Meluseinä Me21 Korkeus tsv:stä +4,0 m
Meluvalli Me22 Korkeus tien pinnasta +1,5 m
Meluvalli Me23 Korkeus tsv:stä +4,0 m
Meluseinä Me24 Korkeus tsv:stä +4,0 m
Meluvalli Me25 Korkeus tsv:stä +4,0 m
Suoja-alueen raja
Riista-aita
Tilusjärjestely
Tiealueen raja
Yksityistiealueen raja
Syrjään jäävä tie puretaan
Oja ruopataan
Laskuoja 2
Laskuoja 4
Rumpu uusitaan
Rumpu
Pumppaamo
Torpankylänkyläntie
Torpankylän risteyssilta
Maa-ainesten sijoitusalue 21
Maa-ainesten sijoitusalueen raja
Työnaikainen kiertotie
Työnaikainen kulkuoikeus
Työnaikainen tilavaraus
Työalueen raja
PL 0
PL 24
PL 33
PL 34
PL 43
PL 96
PL 396
PL 19
Y
Y5
Y6
Y7
Y63
Y76
V15
ML
S2
100
200
300
400
500
600
700
800
900
1000
1200
1500
1600
1700
1800
1900
2000
2100
2200
2300
2400
2500
2600
2700
2800
2900
0 100 200 m

Merkki	Muutos	Pvm	Suunn.	Tark.

Elinkeino-, liikenne- ja ympäristökeskus
SITOWISE

Pvm	Juha Laamanen	Pvm	Rauno Tuominen
15.10.2019		15.10.2019	

Koordinaattijärjestelmä ETRS-GK27
Korkeusjärjestelmä N2000
Tierekisteritunnus 15/02/0 – 15/07/7570

Valtatien 15 parantaminen välillä Rantahaka – Kouvola, tiesuunnitelma, Kotka ja Kouvola

Suunnitelmakartta Vt 15 plv. 1400-2900

Mittakaava 1:2000

Piir.nro 3T-2

Ks. erillinen suunnitelmakartta - Tavastilantie

KaS-933 Leirin risteyssilta (nykyinen)

KaS-934 Tavastilan yläkulkusilta (nykyinen)

Mt 14640 Juurikonvenlie

Mt 3582 Tavastilantie

Mt 3712 Lakkalankaantie

Ei asemakaavaa

Tilusjärjestely, peltojärjestely

Tilusjärjestely, peltojärjestely

Snyk

Melukaide Me28
Korkeus tien pinnasta +0,8 m

Meluseinä Me27
Korkeus tsv:stä +6,0 m

Meluvalli Me26
Korkeus tsv:stä +4,0 m

Kuusiaidan/lauta-aidan siirto- tai poistamistarve selvitetään jatkosuunnittelussa

Vapaa kulkutila ≥ 5m

Laskuoja 4

Laskuoja 3

Laskuoja-alueen raja

Syrjään jäävä tie puretaan

0 100 200 m

Merkki	Muutos	Pvm	Suunn.	Tark.

Elinkeino-, liikenne- ja ympäristökeskus

SITOWISE

Pvm		Pvm	
15.10.2019	Juha Laamanen	15.10.2019	Rauno Tuominen

Koordinaattijärjestelmä ETRS-GK27
Korkeusjärjestelmä N2000
Tierekisteritunnus 15/02/0 – 15/07/7570

Valtatien 15 parantaminen välillä Rantahaka – Kouvola, tiesuunnitelma, Kotka ja Kouvola

Suunnitelmakartta Vt 15 plv. 2900-4300

Mittakaava 1:2000

Piir.nro 3T-3

Syrjään jäävä tie puretaan
Y201
Yksityistiealueen raja
Y202
Rumpu
ML
Suoja-alueen raja
Mt 14640 Juurikorventie
Y203
Y204
Y205
Y206
M1-2
Tiealueen raja
Ylänummentie
Y207
Y208
Y209
Laskuoja-alueen raja
Laskuoja 7
Jatkettava rumpu
PL 128
Vapaa kulku-tila ≥ 5m
Y
Kuusiaidan/lauta-aidan siirto- tai poistamistarve selvitetään jatkosuunnittelussa
Y9
Ei asemakaavaa
Melukaide Me30
Korkeus tien pinnasta +0,8 m
Nummenjoki
Laskuoja 5
Tilusjärjestely
Uoman siirto
V15
S6 Nummenjoen silta 2
Melukaide Me28
Korkeus tien pinnasta +0,8 m
Meluvalli Me29
Korkeus tien pinnasta +1,5 m
Riista-aita
Meluvalli Me31
Korkeus tien pinnasta +1,5 m
Meluseinä Me27
Korkeus tsv:stä +6,0 m
Laskuoja 3
Laskuoja 6
Nyk. rumpu
Nyk. tiealueen raja säilyy
Laskuoja 8
Y10
KaS-142 Nummenjoen silta 1 (nykyinen)
Valtatien 15 parantaminen välillä Rantahaka – Kouvola, tiesuunnitelma, Kotka ja Kouvola
Suunnitelmakartta Vt 15 plv. 4300-5700
Koordinaattijärjestelmä ETRS-GK27
Korkeusjärjestelmä N2000
Tierekisteritunnus 15/02/0 – 15/07/7570
Mittakaava 1:2000
Piir.nro 3T-4
Merkki | Muutos | Pvm | Suunn. | Tark.
Elinkeino-, liikenne- ja ympäristökeskus
SITOWISE
Pvm 15.10.2019 | Juha Laamanen | Pvm 15.10.2019 | Rauno Tuominen
0 100 200 m

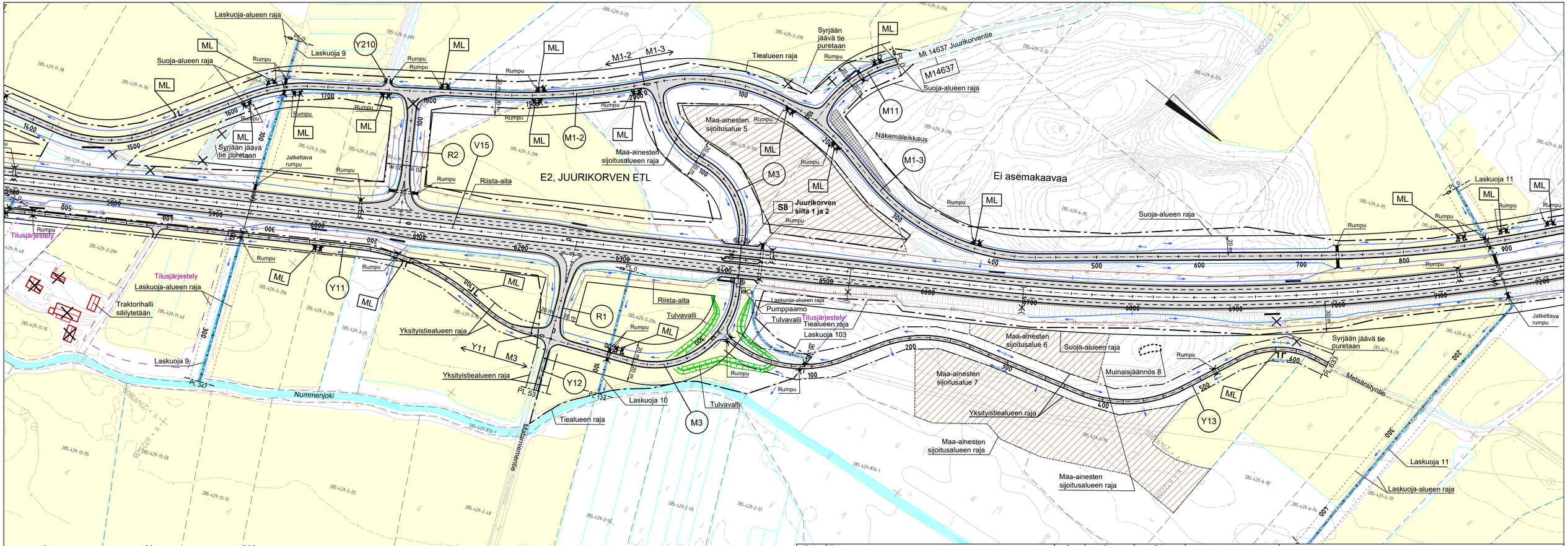

Merkki	Muutos	Pvm	Suunn.	Tark.

Elinkeino-, liikenne- ja ympäristökeskus

SITOWISE

Pvm		Pvm	
15.10.2019	Juha Laamanen	15.10.2019	Rauno Tuominen

Koordinaattijärjestelmä	ETRS-GK27	**Valtatien 15 parantaminen välillä Rantahaka – Kouvola, tiesuunnitelma, Kotka ja Kouvola**	
Korkeusjärjestelmä	N2000		
Tierekisteritunnus	15/02/0 – 15/07/7570	Suunnitelmakartta Vt 15 plv. 5700-7200	Mittakaava 1:2000
			Plr.nro 3T-5

Ei asemakaavaa

L1, URONLAMMEN LEVÄHDYSALUE

S10 Uronjoen rinn.tien silta

S9 Uronjoen silta (KaS-141)

Uronjoki

Yksityistiealueen raja

Tiealueen raja

Suoja-alueen raja

Laskuoja-alueen raja

Laskuoja 12

Laskuoja 13

Laskuoja 14

Riista-aita

Syrjään jäävä tie puretaan

Varaus poliisin mittauspisteelle

Penkkiryhmä

Uoman siirto

Jatkettava rumpu

Nyk. rumpu

Sulkukaivo

Rumpu

ML

Y301

Y302

Y303

Y304

V15

M1-3

Y14

Y

Meluvalli Me32
Korkeus tsv:stä +4,0 m

0 100 200 m

Merkki	Muutos	Pvm	Suunn.	Tark.

Elinkeino-, liikenne- ja ympäristökeskus

SITOWISE

Pvm	Juha Laamanen	Pvm	Rauno Tuominen
15.10.2019		15.10.2019	

Koordinaattijärjestelmä ETRS-GK27
Korkeusjärjestelmä N2000
Tierekisteritunnus 15/02/0 – 15/07/7570

Valtatien 15 parantaminen välillä Rantahaka – Kouvola, tiesuunnitelma, Kotka ja Kouvola

Suunnitelmakartta Vt 15 plv. 7200-8700

Mittakaava 1:2000

Pir.nro 3T-6

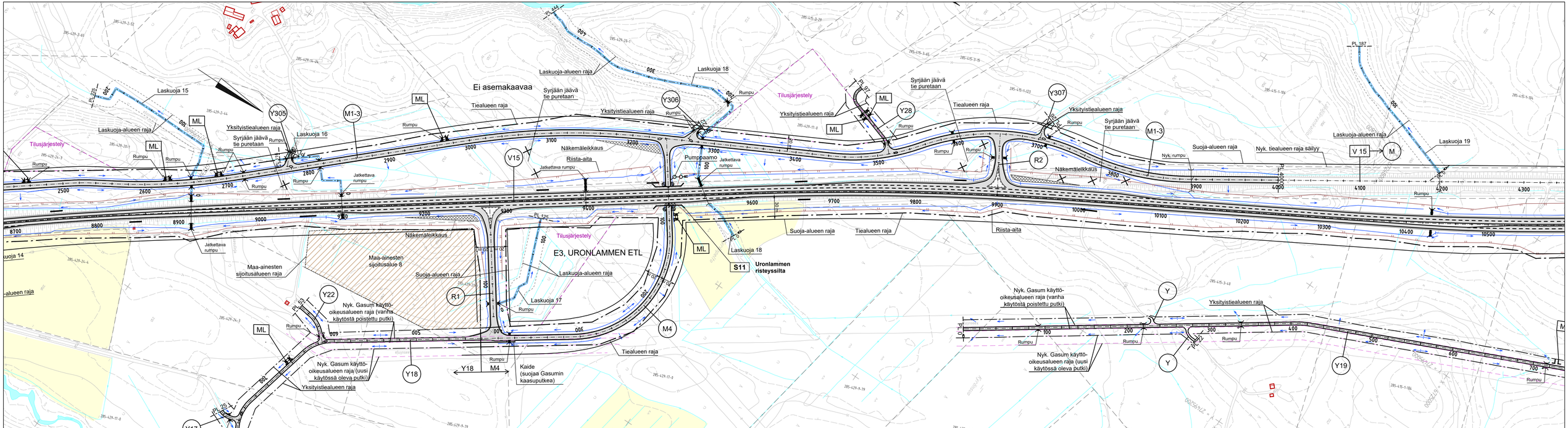

Merkki	Muutos	Pvm	Suunn.	Tark.

Elinkeino-, liikenne- ja ympäristökeskus

SITOWISE

Pvm		Pvm	
15.10.2019	Juha Laamanen	15.10.2019	Rauno Tuominen

Koordinaattijärjestelmä ETRS-GK27
Korkeusjärjestelmä N2000
Tiekiinteistötunnus 15/02/0 – 15/07/7570

Valtatien 15 parantaminen välillä Rantahaka – Kouvola, tiesuunnitelma, Kotka ja Kouvola

Suunnitelmakartta Vt 15 plv. 8700-10500

Mittakaava 1:2000

Pir.nro 3T-7

Kiinteistön 285-896-1-1 liitännäisalue lakkautetaan. Alueen louhosallas tyhjennetään vedestä ja kiinteistöltä otetaan kiviainesta noin 100 000 m³ kallioaineksen ottamissuunnitelman mukaisesti. Alue maisemoidaan.

Maa-ainesten sijoittaminen poistuvalle Rajakallion liitännäisalueelle 150 000 m3.

Ei asemakaavaa

Työnaikainen käyttöoikeus (Rajakallion alueen kuljetuksille)

Näkemäleikkaus

Nyk. tiealueen raja säilyy

Laskuoja-alueen raja

Laskuoja 20

Syrjään jäävä tie puretaan

Tiealueen raja

Suoja-alueen raja

Riista-aita

Laskuoja 22

S14 Vehkaojan silta 2

S13 Vehkaojan silta (KaS-5003)

S12 Rajakallion risteyssilta

Yksityistiealueen raja

Kaide (suojaa Gasumin rakenteita)

Nyk. Gasum käyttö-oikeusalueen raja (vanha käytöstä poistettu putki)

Nyk. Gasum käyttö-oikeusalueen raja (uusi käytössä oleva putki)

Tilusjärjestely

Jatkettava rumpu

Vesiallentie

Sykesaarentie

KOUVOLA KOTKA

0 100 200 m

Merkki	Muutos	Pvm	Suunn.	Tark.		
Elinkeino, liikenne ja ympäristökeskus	SITOWISE				Koordinaattijärjestelmä ETRS-GK27 Korkeusjärjestelmä N2000	**Valtatien 15 parantaminen välillä Rantahaka – Kouvola, tiesuunnitelma, Kotka ja Kouvola**
Pvm 15.10.2019	Juha Laamanen	Pvm 15.10.2019	Rauno Tuominen		Tiekiisterituunnus 15/02/0 – 15/07/7570	Suunnitelmakartta Vt 15 plv. 10500-12400 — Mittakaava 1:2000 — Pir.nro 3T-8

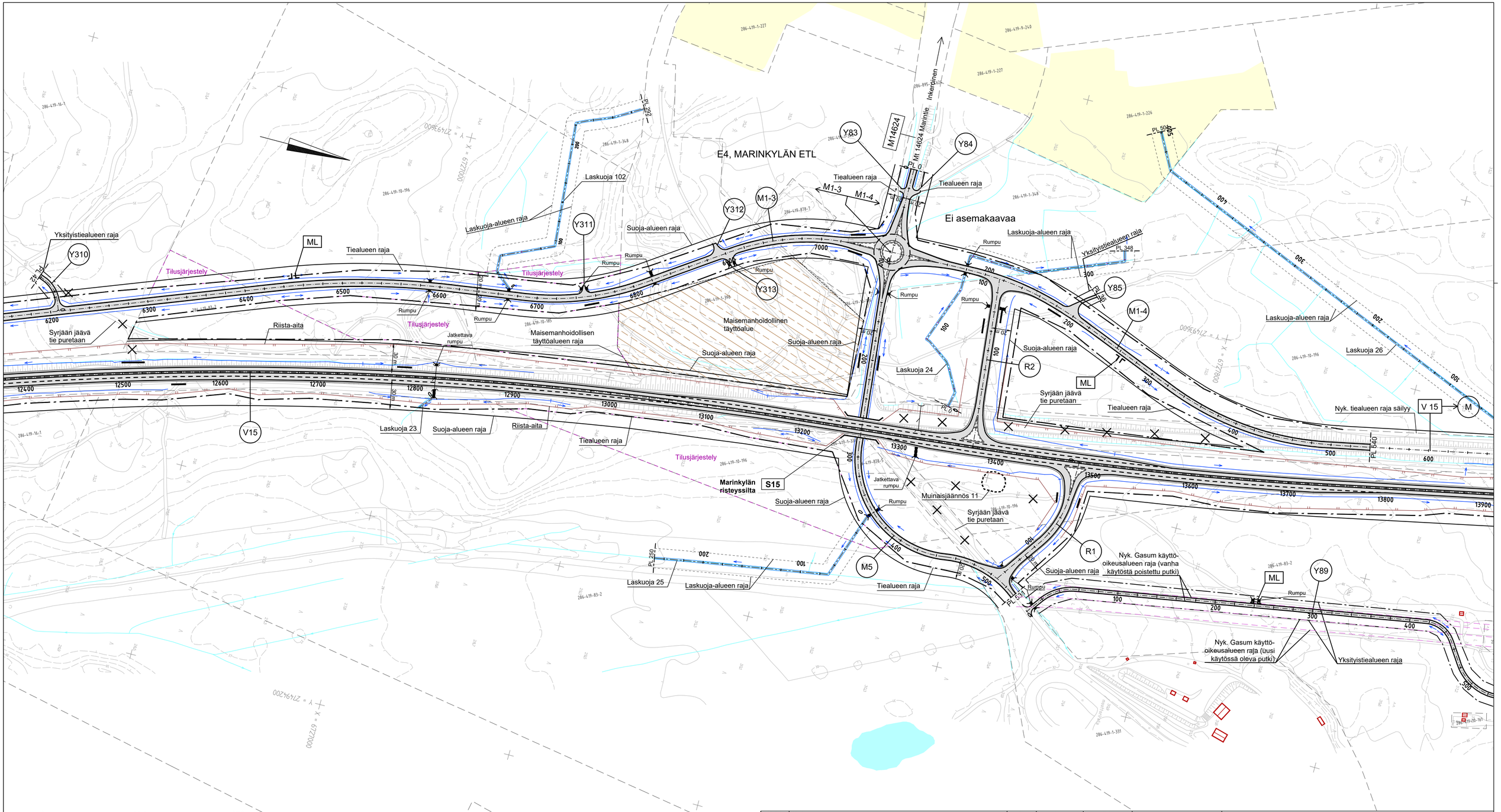

Merkki	Muutos	Pvm	Suunn.	Tark.

Elinkeino-, liikenne- ja ympäristökeskus

SITOWISE

Pvm 15.10.2019	Juha Laamanen	Pvm 15.10.2019	Rauno Tuominen

Koordinaattijärjestelmä ETRS-GK27
Korkeusjärjestelmä N2000
Tierekisteritunnus 15/02/0 – 15/07/7570

Valtatien 15 parantaminen välillä Rantahaka – Kouvola, tiesuunnitelma, Kotka ja Kouvola

Suunnitelmakartta Vt 15 plv. 12400-13900

Mittakaava 1:2000

Pltr.nro 3T-9

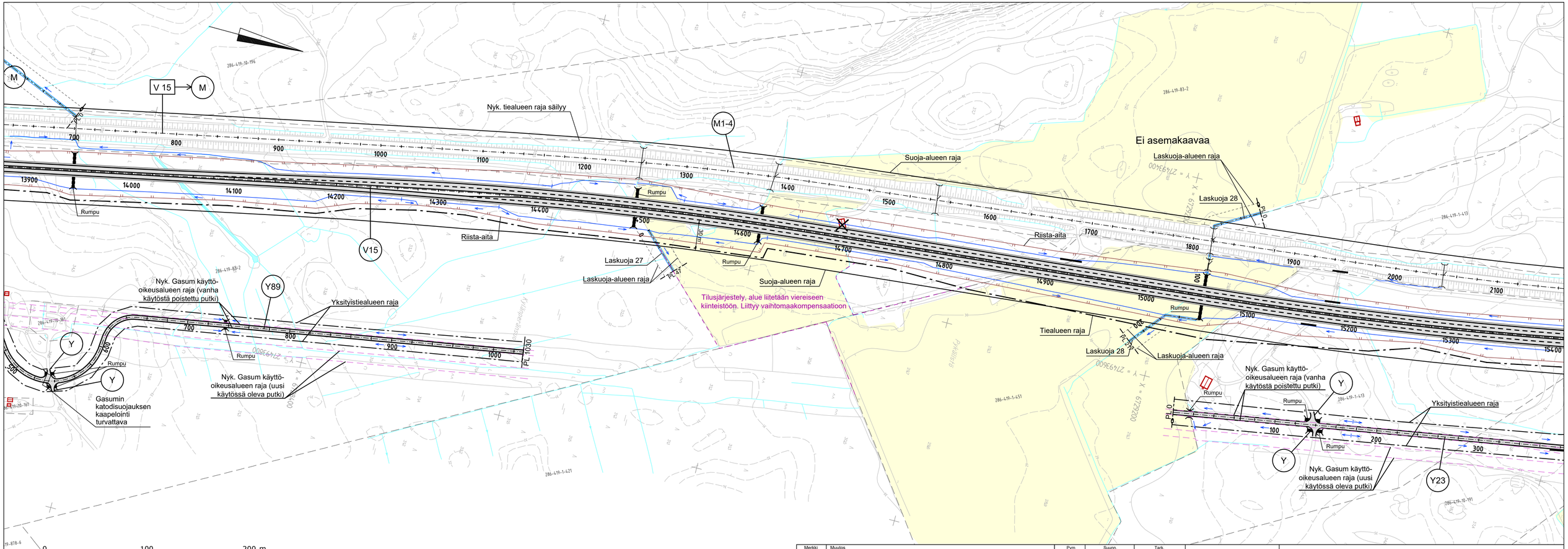

Merkki	Muutos	Pvm	Suunn.	Tark.

Elinkeino-, liikenne- ja ympäristökeskus

SITOWISE

Pvm		Pvm	
15.10.2019	Juha Laamanen	15.10.2019	Rauno Tuominen

Koordinaattijärjestelmä	ETRS-GK27	**Valtatien 15 parantaminen välillä Rantahaka – Kouvola, tiesuunnitelma, Kotka ja Kouvola**	
Korkeusjärjestelmä	N2000		
Tierekisteritunnus	15/02/0 – 15/07/7570	Suunnitelmakartta Vt 15 plv. 13900-15400	Mittakaava 1:2000
			Piir.nro 3T-10

Ei asemakaavaa

V 15 → M

Rumpu

Riista-aita

Syrjään jäävä tie puretaan

Nyk. tiealueen raja säilyy

Näkemäleikkaus

Suoja-alueen raja

Sipun alikulku-käytävä (poistetaan)

KaS-5004

S17 Kortesuonojan silta (KaS-5089)

Laskuoja 30

Laskuoja-alueen raja

M1-4

Y86

Nyk. tiealueen raja säilyy

Laskuoja-alueen raja

Laskuoja 32

Melukaide Me34
Korkeus tien pinnasta +1,6 m

PL 112

PL 3300

Melukaide Me33
Korkeus tien pinnasta +0,8 m

Rumpu

S18 Kortesuonojan silta 2

Laskuoja-alueen raja

Laskuoja 30

Suoja-alueen raja

S16 Takkukankaan risteyssilta

Tiealueen raja

Syrjään jäävä tie puretaan

ML

Y24

Yksityistiealueen raja

Laskuoja 29

PL 95

Laskuoja-alueen raja

V15

Riista-aita

Y

Rumpu

Kaide
(suojaa Gasumin rakenteita)

Nyk. Gasum käyttö-oikeusalueen raja (vanha käytöstä poistettu putki)

Nyk. Gasum käyttö-oikeusalueen raja (uusi käytössä oleva putki)

PL 271

Y23

Kortesuonoja

Yksityistiealueen raja

PL 1649

0 100 200 m

Merkki	Muutos	Pvm	Suunn.	Tark.

Elinkeino-, liikenne- ja ympäristökeskus

SITOWISE

Pvm	Juha Laamanen	Pvm	Rauno Tuominen
15.10.2019		15.10.2019	

Koordinaattijärjestelmä ETRS-GK27
Korkeusjärjestelmä N2000
Tierekisteritunnus 15/02/0 – 15/07/7570

Valtatien 15 parantaminen välillä Rantahaka – Kouvola, tiesuunnitelma, Kotka ja Kouvola

Suunnitelmakartta Vt 15 plv. 15400-16900

Mittakaava 1:2000

Pltr.nro 3T-11

Ks. erillinen suunnitelmakartta
- Inkeroistentie

Liittyy tiesuunnitelmaan "Inkeroistentien (mt 354) jalankulku- ja pyöräilytie välillä Haminan-väylä - Valtatie 15"

Asemakaava-alue

Ei asemakaavaa

Natura-alueen rajaus

Natura-alue

Tilusjärjestely

S19 Inkeroisten alikulkukäytävä

Meluseina Me35 Korkeus tsv:stä +2,0 m

Melukaide Me34 Korkeus tien pinnasta +1,6 m

Melukaide Me33 Korkeus tien pinnasta +0,8 m

Melukaide Me36 Korkeus tien pinnasta +0,8 m

Meluvalli Me37 Korkeus tsv:stä +3,0 m

Meluvalli Me38 Korkeus tsv:stä +6,0 m

Melukaide M Korkeus tien pinnasta +2

Maanomistajan suostumus hankittava

Muinaisjäännös 2

0 100 200 m

Merkki	Muutos	Pvm	Suunn.	Tark.

Elinkeino-, liikenne- ja ympäristökeskus

SITOWISE

Pvm 15.10.2019	Juha Laamanen	Pvm 15.10.2019	Rauno Tuominen

Koordinaattijärjestelmä ETRS-GK27
Korkeusjärjestelmä N2000
Tierekisteritunnus 15/02/0 – 15/07/7570

Valtatien 15 parantaminen välillä Rantahaka – Kouvola, tiesuunnitelma, Kotka ja Kouvola

Suunnitelmakartta Vt 15 plv. 16900-18400

Mittakaava 1:2000

Pir.nro 3T-12

Asemakaava-alue

Ei asemakaavaa

Asemakaava-alueen raja on yksityistiealueen raja

Maantie M14627 muutetaan kaduksi

MMV-alueenraja (pyydetään kunnan lausunto)

Meluvalli Me42 Korkeus tsv:stä +6,0 m

Syrjään jäävä tie puretaan

Jatkettava rumpu

Yksityistiealueen raja

Tilusjärjestely

Riista-aita

Syrjään jäävä tie puretaan

Suoja-alueen raja

Tilusjärjestely

Tiealueen raja

Laskuoja 34

Asemakaava-alue

Tiealueen raja

Maa-ainesten sijoitusalue 11

Maa-ainesten sijoitusalueen raja

Maa-ainesten sijoitusalue 10

Maa-ainesten sijoitusalueen raja

Suoja-alueen raja

Maa-ainesten sijoitusalueen raja

Jatkettava rumpu

Ei asemakaavaa

S21 Teinikallion alikulkukäytävä

P-alue puretaan

Meluvalli Me41 Korkeus tsv:stä +3,0 m

Melukaide Me39 Korkeus tien pinnasta +0,8 m

Meluvalli Me37 Korkeus tsv:stä +3,0 m

S20 Teinikallion risteyssilta (KaS-652)

Yksityistiealueen raja

Nyk. Gasum käyttöoikeusalueen raja (vanha käytöstä poistettu putki)

Nyk. Gasum käyttöoikeusalueen raja (uusi käytössä oleva putki)

Työnaikainen tilavaraus

Muinaisjäännös 2

M102-2

M14627

Hämmänvaara

0 100 200 m

Merkki	Muutos	Pvm	Suunn.	Tark.

Elinkeino-, liikenne- ja ympäristökeskus

SITOWISE

Pvm		Pvm	
15.10.2019	Juha Laamanen	15.10.2019	Rauno Tuominen

Koordinaattijärjestelmä ETRS-GK27
Korkeusjärjestelmä N2000
Tierekisteritunnus 15/02/0 – 15/07/7570

Valtatien 15 parantaminen välillä Rantahaka – Kouvola, tiesuunnitelma, Kotka ja Kouvola

Suunnitelmakartta Vt 15 plv. 18400-19900

Mittakaava 1:2000

Pir.nro 3T-13

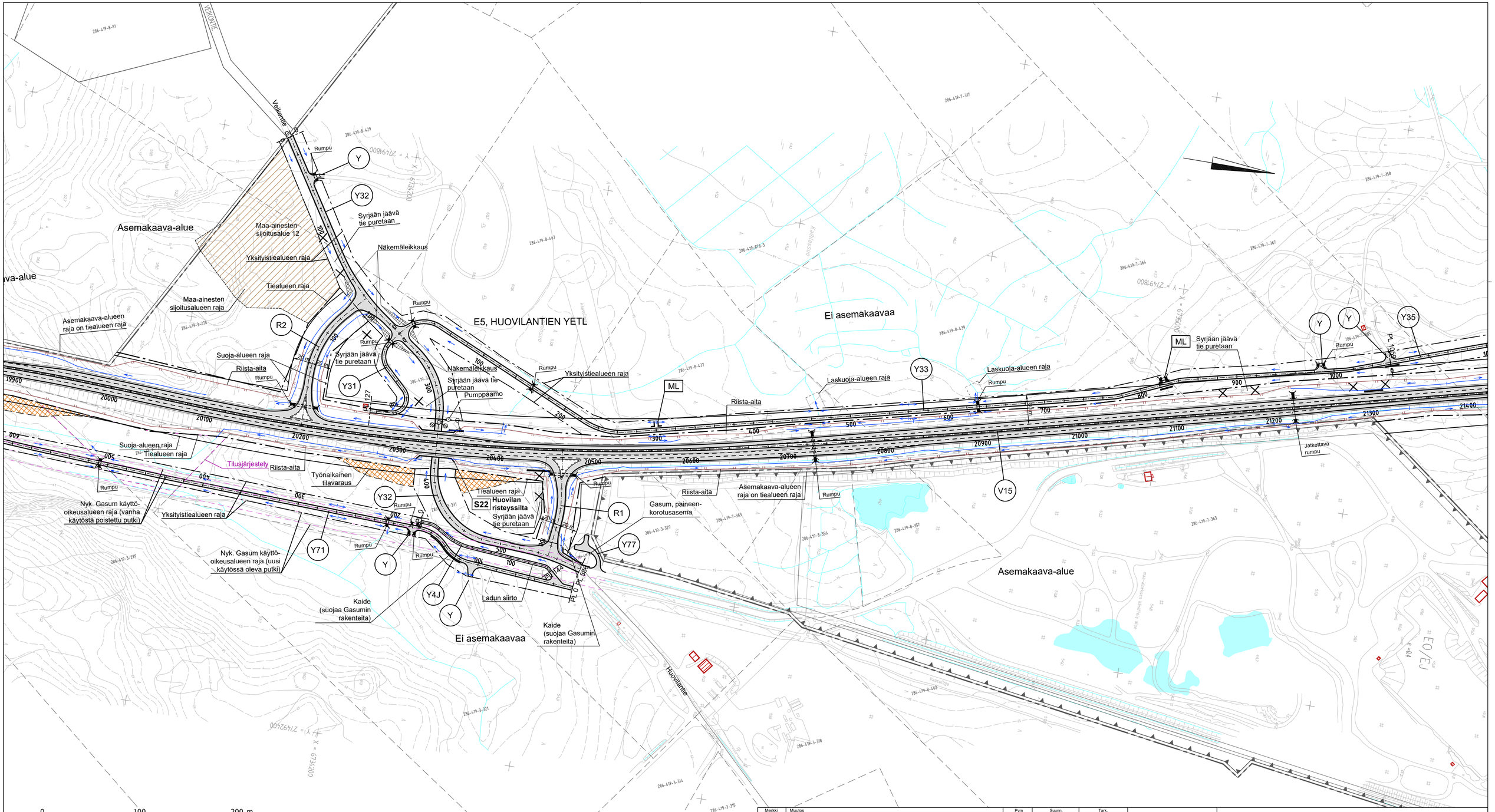

Merkki	Muutos	Pvm	Suunn.	Tark.

Elinkeino-, liikenne- ja ympäristökeskus

SITOWISE

Pvm		Pvm	
15.10.2019	Juha Laamanen	15.10.2019	Rauno Tuominen

Koordinaattijärjestelmä ETRS-GK27
Korkeusjärjestelmä N2000
Tierekisteritunnus 15/02/0 – 15/07/7570

Valtatien 15 parantaminen välillä Rantahaka – Kouvola, tiesuunnitelma, Kotka ja Kouvola

Suunnitelmakartta Vt 15 plv. 19900-21400

Mittakaava 1:2000

Pir.nro 3T-14

Ei asemakaavaa

Ei asemakaavaa

Ei asemakaavaa

Asemakaava-alue

Tilusjärjestely

Tilusjärjestely

Maa-ainesten sijoitusalueen raja

Maa-ainesten sijoitusalue 14

Suoja-alueen raja

Tiealueen raja

Syrjään jäävä tie puretaan

PL 998

Jatkettava rumpu

Rumpu

Y35

Y

V15

Y36

ML

Yksityistiealueen raja

Riista-aita

Laskuoja 35

Laskuoja 36

Laskuoja-alueen raja

PL 24

PL 29

KaS-5008

Tampellan alikulkukäytävä (puretaan)

Nyk. Gasum käyttöoikeusalueen raja (vanha käytöstä poistettu putki)

Nyk. Gasum käyttöoikeusalueen raja (uusi käytössä oleva putki)

100 200 300 400 500 600 700 800 900

21400 21500 21600 21700 21800 21900 22000 22100 22200 22300 22400 22500 22600 22700 22800 22900

30 m

0 100 200 m

Merkki	Muutos	Pvm	Suunn.	Tark.

Elinkeino-, liikenne- ja ympäristökeskus

SITOWISE

Pvm		Pvm	
15.10.2019	Juha Laamanen	15.10.2019	Rauno Tuominen

Koordinaattijärjestelmä ETRS-GK27

Korkeusjärjestelmä N2000

Tierekisteritunnus 15/02/0 – 15/07/7570

Valtatien 15 parantaminen välillä Rantahaka – Kouvola, tiesuunnitelma, Kotka ja Kouvola

Suunnitelmakartta Vt 15 plv. 21400-22900

Mittakaava 1:2000

Piir.nro 3T-15

Ei asemakaavaa

Pohjaveden muodostumisalueen raja

Pohjavesialueen raja

Asemakaava-alue

Nyk. liikennealueen raja

Keltakankaan risteyssilta (nykyinen)

KaS-975

M353

Mt 353 Kehrätaliintie

Nyk. melukaide
Korkeus tien pinnasta +1,0 m

Nyk. liikennealueen raja

Rumpu

Tyoalueen raja

T87

R2

R2B

R2A

Nyk. rumpu

Nyk. liikennealueen raja

Yksityistiealueen raja

Y87

ML

Jatkettava rumpu

Tiealueen raja

Kärpälämäenpolku

PL 971

Syrjään jäävä tie puretaan

Nyk. meluseinä
Korkeus tsv:stä +3,0 m

V15

Tiealueen raja

Riista-aita

Jatkettava rumpu

Suoja-alueen raja

Tilusjärjestely

Nyk. liikennealueen raja

Riista-aita

R1A

R1B

R1

PL 20

PL 300

Mt 371 Maarianjoki

J12

Nyk. meluseinä
Korkeus tsv:stä +3,0...5,0 m

Nyk. liikennealueen raja

SEKV-ylityspaikka

Riista-aita

Tiealueen raja

Nyk. melukaide
Korkeus tien pinnasta +1,0 m

M371

Ei asemakaavaa

Suunnitelman "Valtatie 15, Keltakankaan liittymän parantaminen eritasoliittymäksi" mukainen tiealue

Y36

T36

ML

Nyk. Gasum käyttö-oikeusalueen raja (vanha käytöstä poistettu putki)

E6, KELTAKANKAAN ETL

Asemakaava-alue

Ladun siirto

Nyk. Gasum käyttö-oikeusalueen raja (uusi käytössä oleva putki)

Työalueen raja

T

Y

Tiealueen raja

Kaide (suojaa Gasumin rakenteita)

PL 950

Siipola

Y39

PL 203

Yksityistiealueen raja

Nyk. eritasoliittymä

Suunnitelmamuutokset

0 100 200 m

Merkki	Muutos	Pvm	Suunn.	Tark.

Elinkeino-, liikenne- ja ympäristökeskus

SITOWISE

Pvm		Pvm	
15.10.2019	Juha Laamanen	15.10.2019	Rauno Tuominen

Koordinaattijärjestelmä ETRS-GK27
Korkeusjärjestelmä N2000
Tierekisteritunnus 15/02/0 – 15/07/7570

Valtatien 15 parantaminen välillä Rantahaka – Kouvola, tiesuunnitelma, Kotka ja Kouvola

Suunnitelmakartta Vt 15 plv. 22900-24400

Mittakaava 1:2000

Piir.nro 3T-16

Ks. erillinen suunnitelmakartta
- M1-5

Ei asemakaavaa

Uusittava rumpu
Suoja-alueen raja
Tiealueen raja
Tiealueen raja
Rumpu
Rumpu
Yksityistiealueen raja
Pumppaamo
Melusein Me48
Korkeus maanpinnasta +4,0 m
Yksityistiealueen raja
KaS-5009
Hakamaan alikulkukäytävä (puretaan)
Tilusjärjestely
Meluvalli Me51
Korkeus tsv:stä +3,0 m
Melusein Me49
Korkeus tsv:stä +4,0 m
Hasunkulman risteyssilta
S26
Melukaide Me46
Korkeus tien pinnasta +2,0 m
Laskuoja 38
Syrjään jäävä tie puretaan
Meluvalli Me44
Korkeus tsv:stä +3,0 m
Riista-aita
Jatkettava rumpu
Tiealueen raja
Yksityistiealueen raja
Syrjään jäävä tie puretaan
Laskuoja-alueen raja
Laskuoja 37
Kärpäsmäenpolku
Hanjunpolku
Syrjään jäävä tie puretaan
P-alue puretaan
Yksityistiealueen raja
Suoja-alueen raja
Riista-aita
Syrjään jäävä tie puretaan
S27
Hevosmäen akk
Työnaikainen tilavaraus
Jatkettava rumpu
Riista-aita
Syrjään jäävä tie puretaan
Jatkettava rumpu
Riista-aita
Meluvalli Me43
Korkeus tsv:stä +4,0 m
Syrjään jäävä tie puretaan
Tiealueen raja
Kotomäentie
Meluseinä Me45
Korkeus tsv:stä +5,0 m
Syrjään jäävä tie puretaan
Suoja-alueen raja
Nyk. rumpu
Meluvalli Me50
Korkeus tsv:stä +3,0 m
Suoja-alueen raja
Työnaikainen tilavaraus
Melukaide Me47
Korkeus tien pinnasta +1,2 m
Nyk. rumpu 2 kpl
Yksityistiealueen raja
Tiealueen raja
Nyk. pysäköimis-alue säilyy

Y508 Y509 Y78 M1-5 Y42 Y43 V15 Y41 Y510 Y511 Y512 Y513 Y514 Y515 Y516 Y535 Y5J

ML

PL 64 PL 70 PL 197 PL 400 PL 10 PL 145

24400 24500 24600 24700 24800 24900 25000 25100 25200 25300 25400 25500 25600 25700 25800

1000 1100 1200 1300 1400 1500 1600 1700 1800 1900

0 100 200 m

Merkki	Muutos	Pvm	Suunn.	Tark.

Elinkeino-, liikenne- ja ympäristökeskus

SITOWISE

Pvm		Pvm	
15.10.2019	Juha Laamanen	15.10.2019	Rauno Tuominen

Koordinaattijärjestelmä ETRS-GK27
Korkeusjärjestelmä N2000
Tierekisteritunnus 15/02/0 – 15/07/7570

Valtatien 15 parantaminen välillä Rantahaka – Kouvola, tiesuunnitelma, Kotka ja Kouvola

Suunnitelmakartta Vt 15 plv. 24400-25800

Mittakaava 1:2000

Pir.nro 3T-17

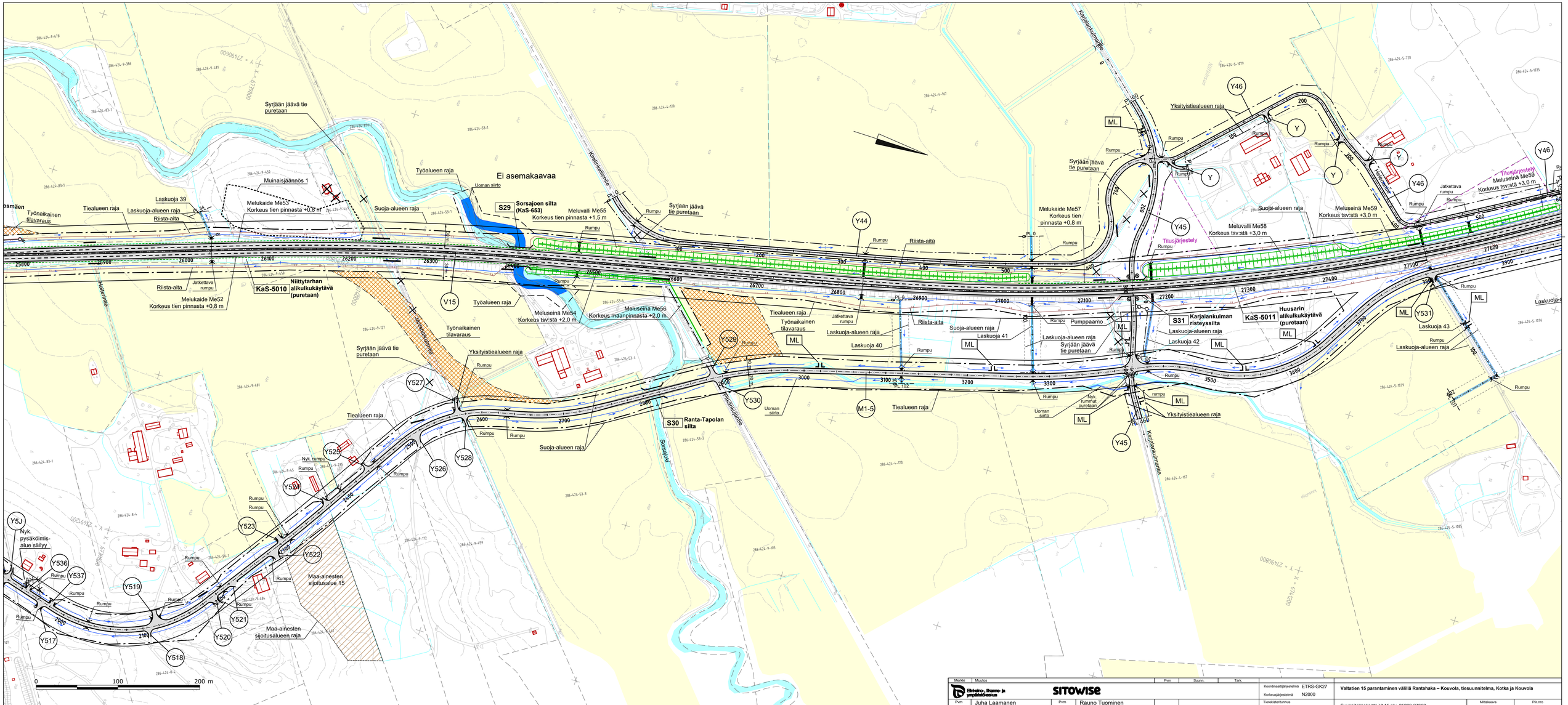

Merkki	Muutos	Pvm	Suunn.	Tark.			
Elinkeino, liikenne ja ympäristökeskus	SITOWISE				Koordinaattijärjestelmä ETRS-GK27 Korkeusjärjestelmä N2000 Tiereksisterituntnus 15/02/0 – 15/07/7570	**Valtatien 15 parantaminen välillä Rantahaka – Kouvola, tiesuunnitelma, Kotka ja Kouvola**	
Pvm 15.10.2019	Juha Laamanen	Pvm 15.10.2019	Rauno Tuominen			Suunnitelmakartta Vt 15 plv. 25800-27600	Mittakaava 1:2000 / Pdr.nro 3T-18

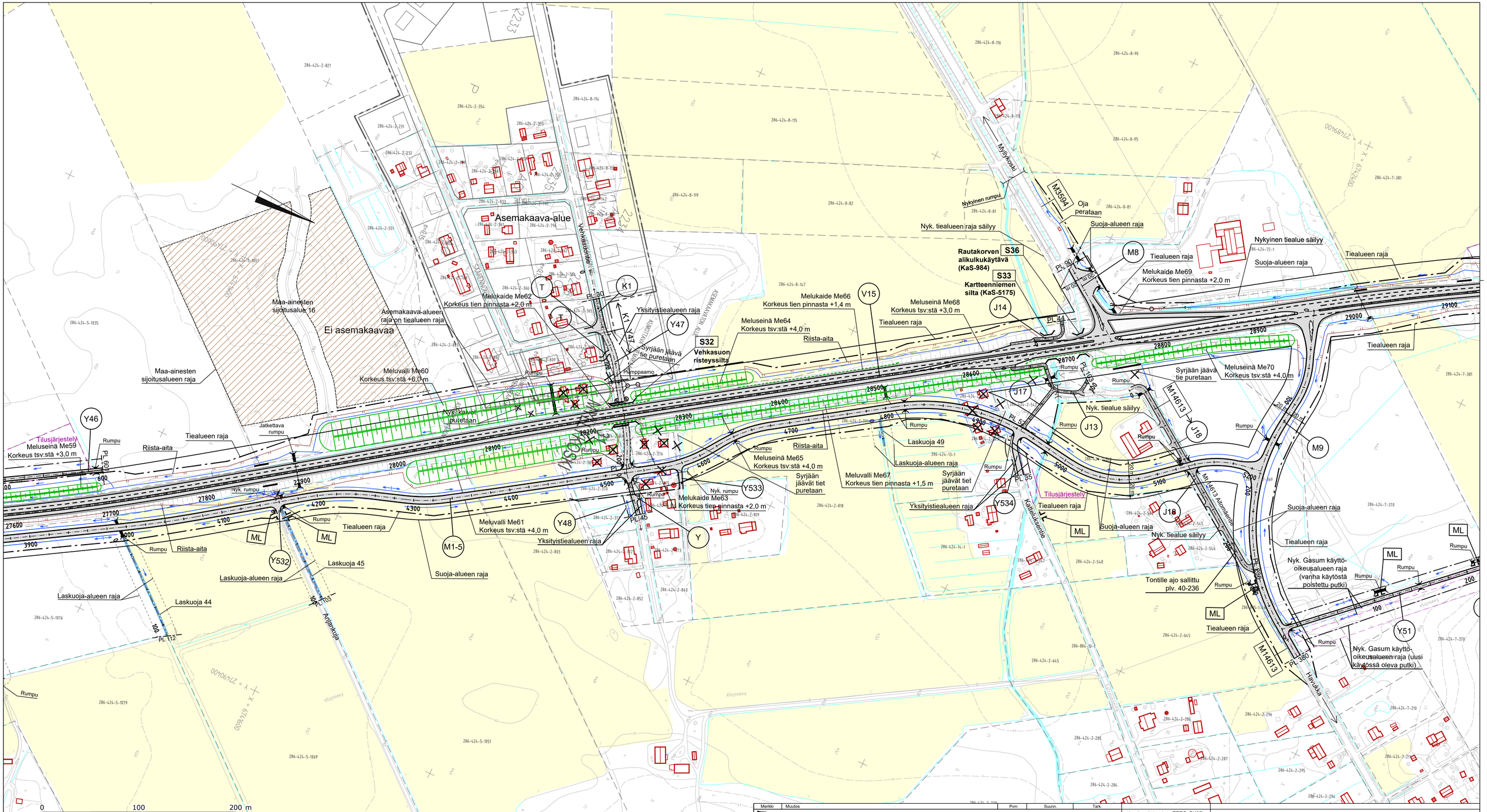

Merkki	Muutos	Pvm	Suunn.	Tark.

Elinkeino-, liikenne- ja ympäristökeskus

SITOWISE

Pvm		Pvm		
15.10.2019	Juha Laamanen	15.10.2019	Rauno Tuominen	

Koordinaattijärjestelmä	ETRS-GK27	**Valtatien 15 parantaminen välillä Rantahaka – Kouvola, tiesuunnitelma, Kotka ja Kouvola**	
Korkeusjärjestelmä	N2000		
Tierekisteritunnus	15/02/0 – 15/07/7570	Suunnitelmakartta Vt 15 plv. 27600-29100	Mittakaava 1:2000
			Plr.nro 3T-19

Ei asemakaavaa

Tilusjärjestely

Riista-aita

Suoja-alueen raja

Jatkettava rumpu

Laskuoja-alueen raja

Laskuoja 46

Tiealueen raja

Ml

PL 86

PL 0

Syrjään jäävä tie puretaan

Rumpu

Työnaikainen tilavaraus

Y55

Y

PL 14

PL 16

Maa-ainesten sijoitusalueen raja

Maa-ainesten sijoitusalue 19

Ei asemakaavaa

Maa-ainesten sijoitusalueen raja

Pysäkit puretaan

Jatkettava rumpu

S39 Suohaikulan risteyssilta

Y54

V15

Yksityistiealueen raja

PL 256

ML

Kaide (suojaa Gasumin rakenteita)

Nyk. Gasum käyttöoikeusalueen raja (uusi käytössä oleva putki)

Nyk. Gasum käyttöoikeusalueen raja (vanha käytöstä poistettu putki)

Y51

Maa-ainesten sijoitusalue 18

PL 335

Y72

0 100 200 m

Merkki	Muutos	Pvm	Suunn.	Tark.

Elinkeino, liikenne ja ympäristökeskus

SITOWISE

Pvm		Pvm	
15.10.2019	Juha Laamanen	15.10.2019	Rauno Tuominen

Koordinaattijärjestelmä ETRS-GK27
Korkeusjärjestelmä N2000
Tiereksisterituinnus 15/02/0 – 15/07/7570

Valtatien 15 parantaminen välillä Rantahaka – Kouvola, tiesuunnitelma, Kotka ja Kouvola

Suunnitelmakartta Vt 15 pv. 29100-30900

Mittakaava 1:2000

Pdr.nro 3T-20

Ks. erillinen suunnitelmakartta - Y61

Ks. erillinen suunnitelmakartta - Y51 ja Y59

Kohtaamispaikka

Ei asemakaavaa

Ei asemakaavaa

Maa-ainesten sijoitusalueen raja

Tilusjärjestely

Tilusjärjestely

Kiehuvan alikulkukäytävä

S40

Y55

Y60

Y61

Y59

Y73

Y51

Y15

Y67

M367

Kouvola

Mt 367 Kymenlaaksontie

Kitamäentie

Hauta-aitoja

Harvamäntie

M14642

Piirinkankaantie

Kaide (suojaa Gasumin rakenteita)

Nykyinen Kitamäentie puretaan syrjään jäävältä osaltaan

Nykyinen kiinteistön sisäisen tien rakenne parannetaan paaluvälillä -160-0

Syrjään jäävä tie puretaan

Nyk. Gasum käyttö-oikeusalueen raja (uusi käytössä oleva putki)

Nyk. Gasum käyttö-oikeusalueen raja (vanha käytöstä poistettu putki)

Yksityistiealueen raja

Nyk. tiealueen raja

Nyk. tiealueen raja säilyy

Tiealueen raja

Suoja-alueen raja

Laskuoja-alueen raja

Laskuoja 47

Laskuoja 48

Laskuoja 50

Melukaide Me71
Korkeus tien pinnasta +1,2 m

Riista-aita

Jatkettava rumpu

Näkemäleikkaus

Näkemä-leikkaus

Työnaikainen tilavaraus

J7 Kulkuoikeus tilalle 286-424-7-312

Rumpu

ML

J7

J15

J16

M10

M23

0 100 200 m

Merkki	Muutos	Pvm	Suunn.	Tark.

Elinkeino-, liikenne- ja ympäristökeskus

SITOWISE

Pvm	Juha Laamanen	Pvm	Rauno Tuominen
15.10.2019		15.10.2019	

Koordinaattijärjestelmä ETRS-GK27
Korkeusjärjestelmä N2000
Tiereksisterilunnus 15/02/0 – 15/07/7570

Valtatien 15 parantaminen välillä Rantahaka – Kouvola, tiesuunnitelma, Kotka ja Kouvola

Suunnitelmakartta Vt 15 plv. 30900-32800

Mittakaava 1:2000

Pir.nro 37-21

Kouvola - Lappeenranta rautalie (Kaijalan rata)

Asemakaava-alue

Pohjavesialueen raja

Pohjaveden muodostumisalueen raja

Suoja-alueen raja

E7, TEHONTIEN ETL

Pv-suojauskaide
Korkeus tien pinnasta 1,0 m

Viivytysallas

Sulkukaivo

Rumpu korvataan puolirummulla

KaS-912
Tehontien eritasoliittymän risteyssilta (nyk.)

Pv-suojaus

Vesitiivispäällyste

Liikennealueen raja

Keskialueelle rakennetaan kaide plv. 38500-39860

Meluvalli Me72
Korkeus tsv:stä +4,0 m

Työalueen raja = suunniteltu EV-alueen raja

Asemakaava-alue

Uusi asemakaava-alueen raja ja suunniteltu EV-alueen raja

Ehdotettu liikennealueen / tiealueen raja = suunniteltu EV-alueen raja

Ei asemakaavaa

Meluseinä Me73
Korkeus tsv:stä +4,0 m

SEKV-ylitystpaikka

Viivytysallas

Liikennealueen raja

Pv-suojaus

Sulkukaivo

Suoja-alueen raja

Rumpu korvataan puolirummulla

Sulkukaivo

Työalueen raja

Pv-suojaus

Rumpu

Rautatien tasoristeykseen kokopuomilaitos

Vesitiivis päällyste

Scrantaen rata (Om. Kouvolan kaupunki)

Melukaide Me74
Korkeus tien pinnasta +1,4 m
Toimii myös pv-suojauksena

Nyk. liikennealueen raja

Ehdotettu liikennealueen raja

Suoja-alueen raja

Vesitiivis-päällyste

Keskialueella vesitiivis päällyste plv 38600-39300

Melukaide Me75
Korkeus tien pinnasta +1,4 m
Toimii myös pv-suojauksena

Nyk. liikennealueen raja

Vesitiivis-päällyste

Suoja-alueen raja

Purettava rumpu

Rumpu

Jatkettava rumpu

Näkemäleikkaus

Suoja-alueen raja

Pv-suojaus

Rumpu

E8, TYKKIMÄEN ETL

KaS-995
Tornionmäen risteyssilta (nyk.)

KaS-996
Tornionmäen ylikulkukäytävä (nyk.)

Kaijalantie

Tehontie

Kaijalankatu

Karjalankatu

Tiilitie

Kisällintie

Mestarintie

Maavalintie

Tykkimäentie

Tykkimäen ala-asteen koulu

Asemakaavaton alue

Palolanjantie

Kullasvaranntie

Kaijalan kylä

Kaijalan koulu

Kaijalan kylä

Kaijalan koulu

Kaijalan kylä

Kaijalan koulu

E8, TYKKIMÄEN ETL

Suoja-alueen raja

Nyk. liikennealueen raja

Keskialueella vesitiivis-päällyste plv 38600-39300

Melukaide Me75
Korkeus tien pinnasta +1,4 m
Toimii myös pv-suojauksena

Vesitiivis-päällyste

Purettava rumpu

Rumpu

Jatkettava rumpu

Pv-suojaus

Näkemäleikkaus

Suoja-alueen raja

Rumpu

Kaivantoalu

KaS-995
Tornionmäen risteyssilta (nyk.)

KaS-996
Tornionmäen yläkulkukäytävä (nyk.)

Asemakaava-alue

Nyk. liikennealueen raja= suoja-alueen raja

Keskialueelle rakennetaan kaide plv. 38500-39860

Pohjaveden muodostumisalueen raja

Pohjavesialueen raja

Näkemäleikkaus

Nyk. liikennealueen raja= suoja-alueen raja

Tukimuuri Tu 2

S46 Enonharjunmäen alikulkukäytävä

Lappeenranta

Helsinki

Mikkeli

Vt 6

M373

R1 R2 V15 J8 J9 J9

PL 150 PL 160 PL 0 PL 46 PL 39870 PL 519

39100 39200 39300 39400 39500 39600 39700 39800 39900 40000 40100 40200 40300 40400 40500 40600

0 100 200 m

Merkki	Muutos	Pvm	Suunn.	Tark.

Elinkeino-, liikenne- ja ympäristökeskus

SITOWISE

Pvm	Juha Laamanen	Pvm	Rauno Tuominen
15.10.2019		15.10.2019	

Koordinaattijärjestelmä ETRS-GK27
Korkeusjärjestelmä N2000
Tierekisteritunnus 15/02/0 – 15/07/7570

Valtatien 15 parantaminen välillä Rantahaka – Kouvola, tiesuunnitelma, Kotka ja Kouvola

Suunnitelmakartta Vt 15 plv. 39200-40000

Mittakaava 1:2000

Piir.nro 3T-23