

KUTSU / TIEDOTE

Valtatien 15 parantaminen välillä Kotka (Rantahaka)-Kouvola (Tykkimäki) **SUUNNITTELUN MAASTOKÄYNTI JA TYÖPAJA 26.9.2018**

Kaakkois-Suomen ELY-keskus laatii tiesuunnitelmaa valtatielle 15 välillä Kotka–Kouvola. Tiesuunnitelma-alueeseen on otettu mukaan myös aiemmin suunnittelusta puuttuneet jaksot Ylänummi-Uronlampi ja Inkeroinen-Keltakangas. Järjestämme suunnittelijoiden ja asukkaiden yhteisen tapaamisen maastossa suunnittelualueella keskiviikkona 26.9.2018. Maastokävely alkaa aamulla Kotkan Leikarista ja päättyy lopulta Kouvolan kaupunkialueelle. Illalla kokoonnutaan vielä työpajaan purkamaan nähtyä ja koettu Myllykosken MYPA-talolle. Lämpimästi tervetuloa!

Osallistumalla siihen pääset pohtimaan tiesuunnitelman ratkaisuja maastossa yhdessä suunnittelijoiden kanssa. Keskusteluissa voi esittää näkemyksiään vielä avoinna olevien vaihtoehtojen paremmuudesta tai tarkentamistarpeista. Keskustelun aiheita ovat esimerkiksi liittymä- ja yksityistiejärjestelyt sekä meluntorjunta. Tilusjärjestelyjä suunnitteleva Olli Mustonen Maanmittauslaitokselta on paikalla työpajassa ja maastokohteissa. Päivän aikana saatu palaute otetaan huomioon tiesuunnitelman viimeistelyssä.

Kaikki ovat tervetulleita! Tietoa tapahtumasta voi vapaasti jakaa eteenpäin kiinnostuneille.

Tapaamispaikat maastossa

Maastokävelyä varten on suunniteltu kokoontumispaikat, jotka löytyvät aikatauluineen alta. Maastokävelyyn voi osallistua joko koko tiejaksolle tai vain tietylle osalle sitä. Ilmoittautumista ei tarvita. Kokoontumispaikat ovat koottuna Google Maps-palveluun:

https://drive.google.com/open?id=1z6ncQJhThVr6yMXuyR_TFj7q3ZLUkEaa&usp=sharing

Suunnittelualueen laajuudesta johtuen kulkeminen kokoontumispaikoille tapahtuu omilla kulkuneuvoilla.

Kohde	Aika	Kokoontumispaikka
1. Leikari Aihe: vt 15 Leikari-Ylänummi väli	Klo 9.00	Hotelli Leikarin pysäköintialue Haminantie 261, KOTKA
2. Ylänummi Aihe: Tavastilantien jalankulku- ja pyörätie sekä rinnakkainen maantie Ylänummi-Juurikorpi sekä valtatie 15 Ylänummi-Juurikorpi	Klo 10.00	Tavastilantie 355, KOTKA Vanha kaupan piha Leirinkulman risteyksessä

Kohde	Aika	Kokoontumispaikka
3. Uronlampi Aihe: vt 15 väli Juurikorpi-Inkeroinen tiejärjestelyineen	Klo 11.30	Uronlammen levähdysalue Kouvolaantie 797, KOTKA
4. Inkeroinen Aihe: vt 15 väli Inkeroinen-Huovilantie ja alueen yksityistiet sekä Inkeroistentien jalankulku- ja pyörätie	Klo 11.30	Tokmannin pysäköintialue Spännärintie 2, KOUVOLA (INKEROINEN)
5. Keltakangas Aihe: vt 15 väli Huovilantie-Rautakorpi (Karjalankulma) tiejärjestelyt rinnakkaisteineen	Klo 13.30	Keltakankaan ABC pysäköintialue Hallitie 2, KOUVOLA
6. Rautakorpi Aihe: vt 15 väli Rautakorpi (Karjalankulma)-Kiehuva, tiejärjestelyt rinnakkaisteineen	Klo 14.30	Mylsänportti pysäköintialue Karttenniementie 240, KOUVOLA
7. Tykkimäki Aihe: Tykkimäen ratkaisut: kevyenliikenteen järjestelyt Tykkimäessä ja meluntorjuntaTehontiellä	Klo 15.30	Kevyen liikenteenväylä Tehontien ja Sydänmaantien liittymässä KOUVOLA

Maastopäivän aikana voit soittaa maastossa mukana oleville suunnittelijoille, jos tulee tarvetta:

Rauno Tuominen, puh. 040 700 7321
Paavo Mero, puh. 040 556 6148
Harri Kyllönen, puh. 040 485 7420

Työpaja illalla

Maastokäynnin päätteeksi järjestetään työpaja **klo 17.30-19.00 MYPA-talolla** (Koulutie 1 46800 Myllykoski). Työpajaan voi osallistua vaikka ei maastoon ehtisikään. Tilaisuus alkaa lyhyellä ajankohtaistatsauksella, jossa esitellään tiesuunnitelman luonnosta ja etenemistä. Sen jälkeen keskustellaan suunnitteluratkaisuista karttojen äärellä.

Lisätietoja


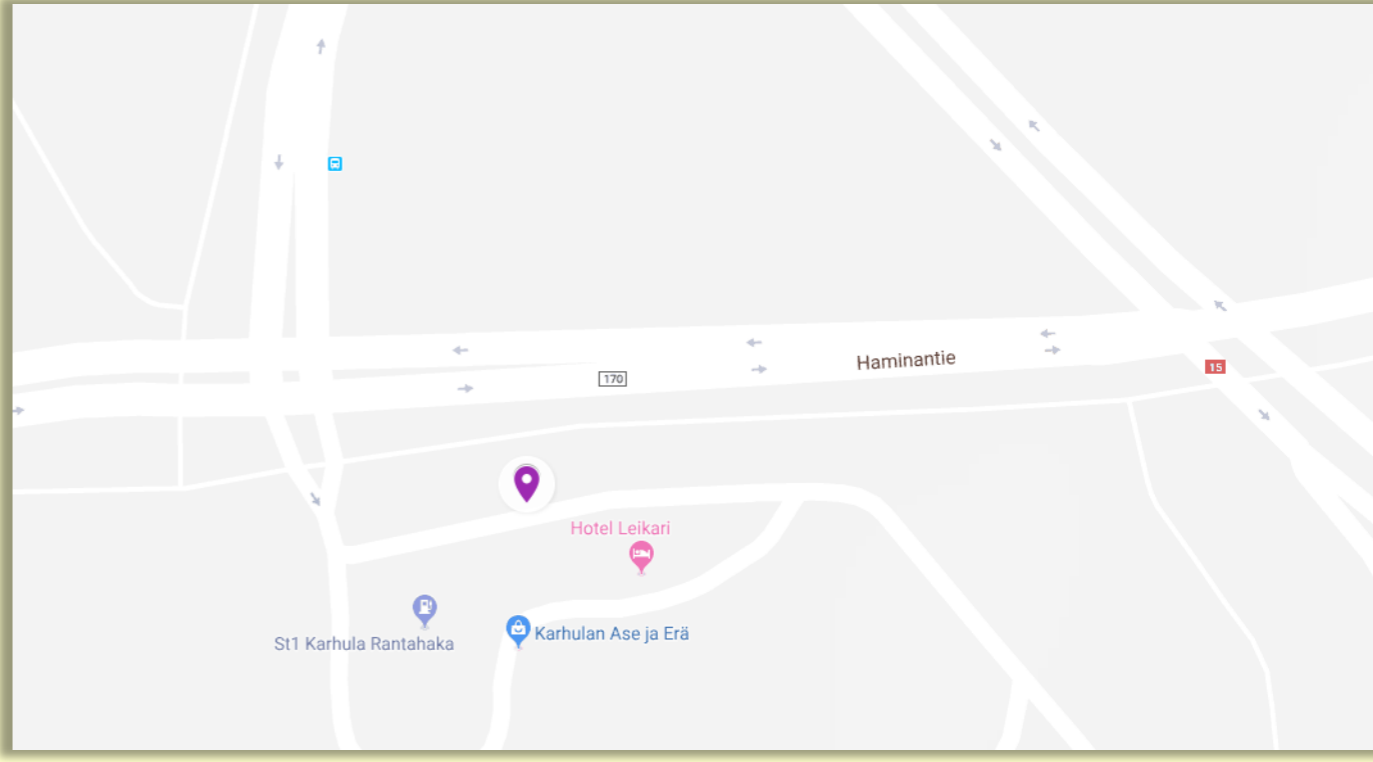
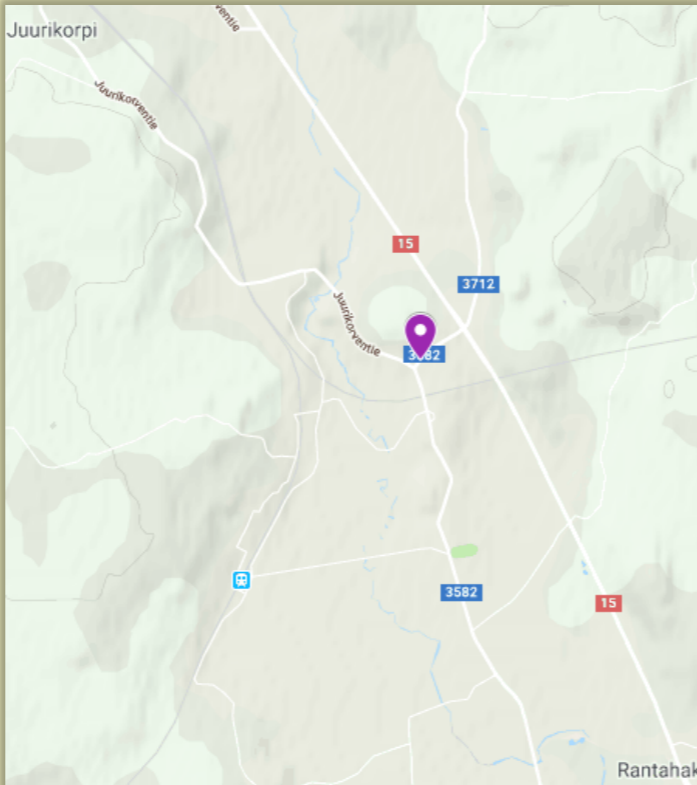
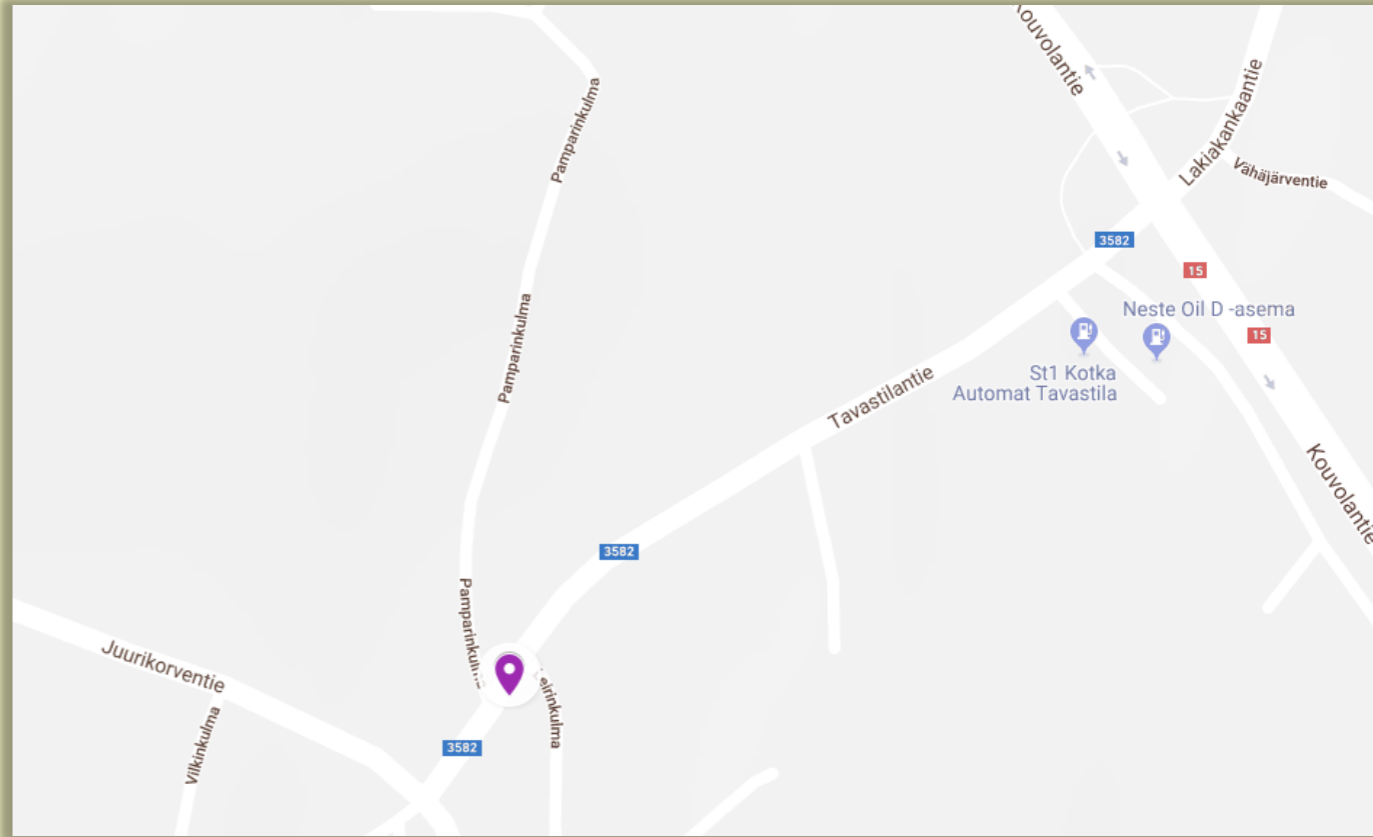
Hankkeen nettisivuilta www.ely-keskus.fi/web/ely/ely-kaakkois-suomi-vt-15-kotka-kouvola löytyy kattava tietopaketti suunnittelun etenemisestä ja taustoista. Karttapalvelu palautetta varten löytyy hankkeen [www-sivuilta](http://www.sivuilla) kohdasta vuoropuhelu ja vuorovaikutus. Hankkeen tiedottamista täydentää Facebook-sivut, joita voi seurata osoitteessa www.facebook.com/Vt15KotkaKouvola.


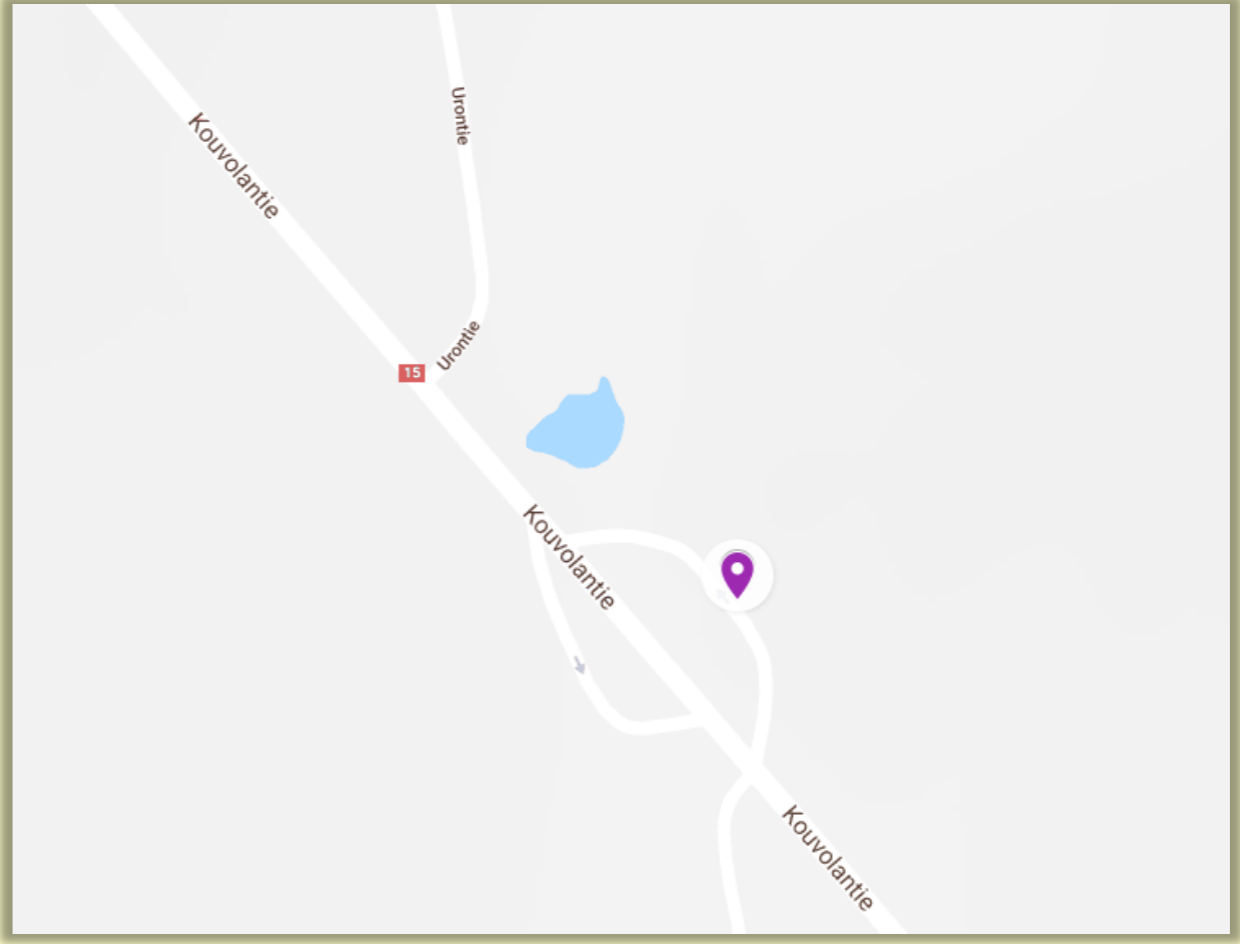
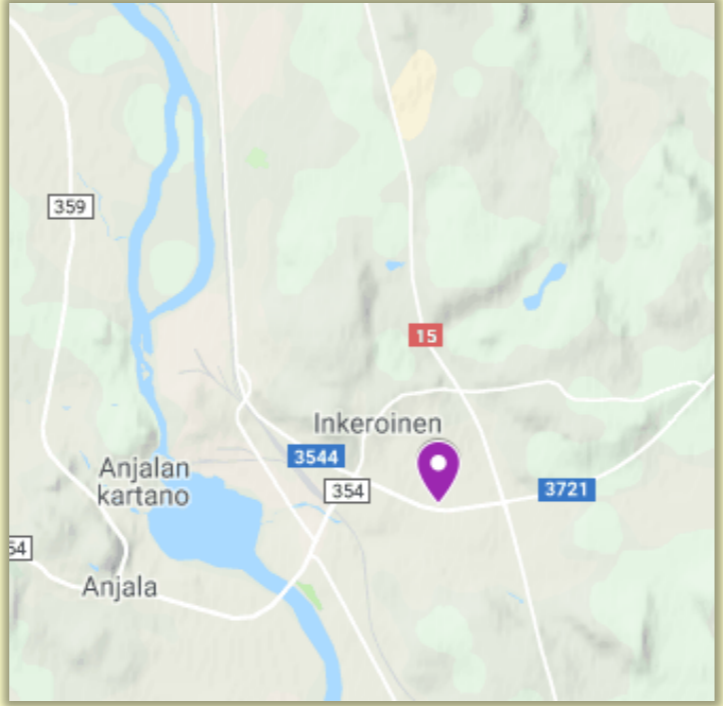
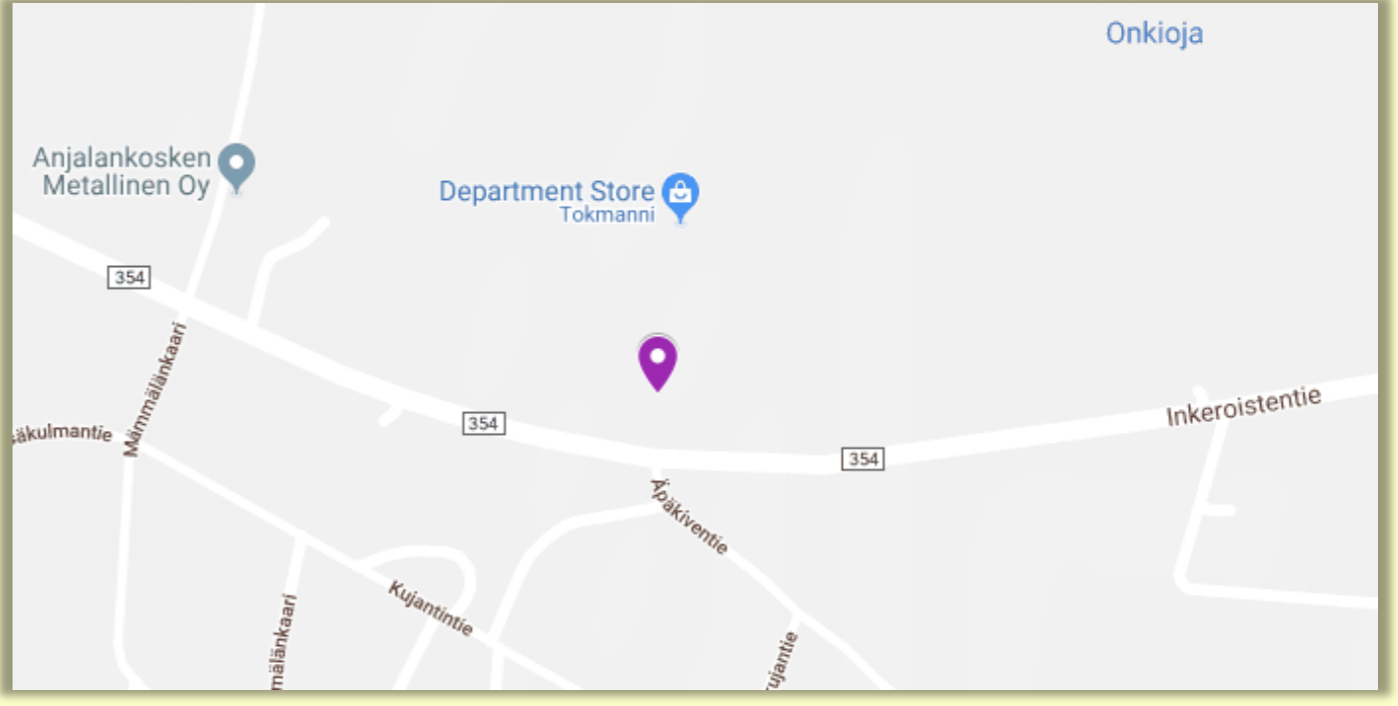
Kaakkois-Suomen ELY-keskus
Juha Laamanen
juha.laamanen@ely-keskus.fi
puh. 0295 029 184

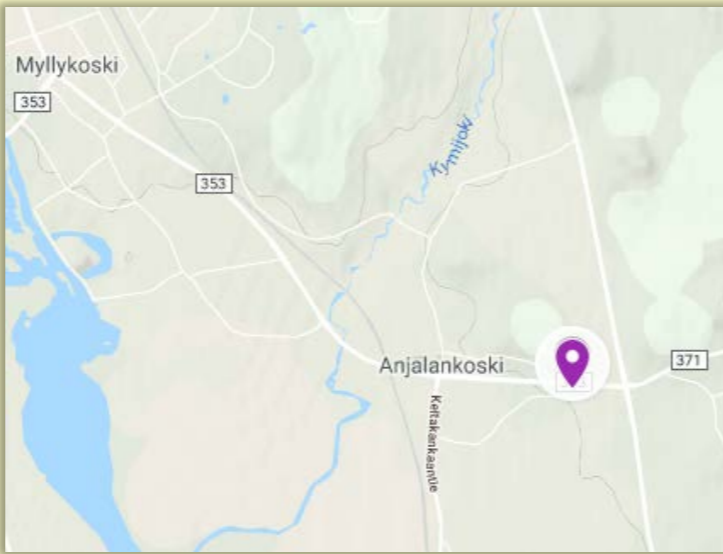
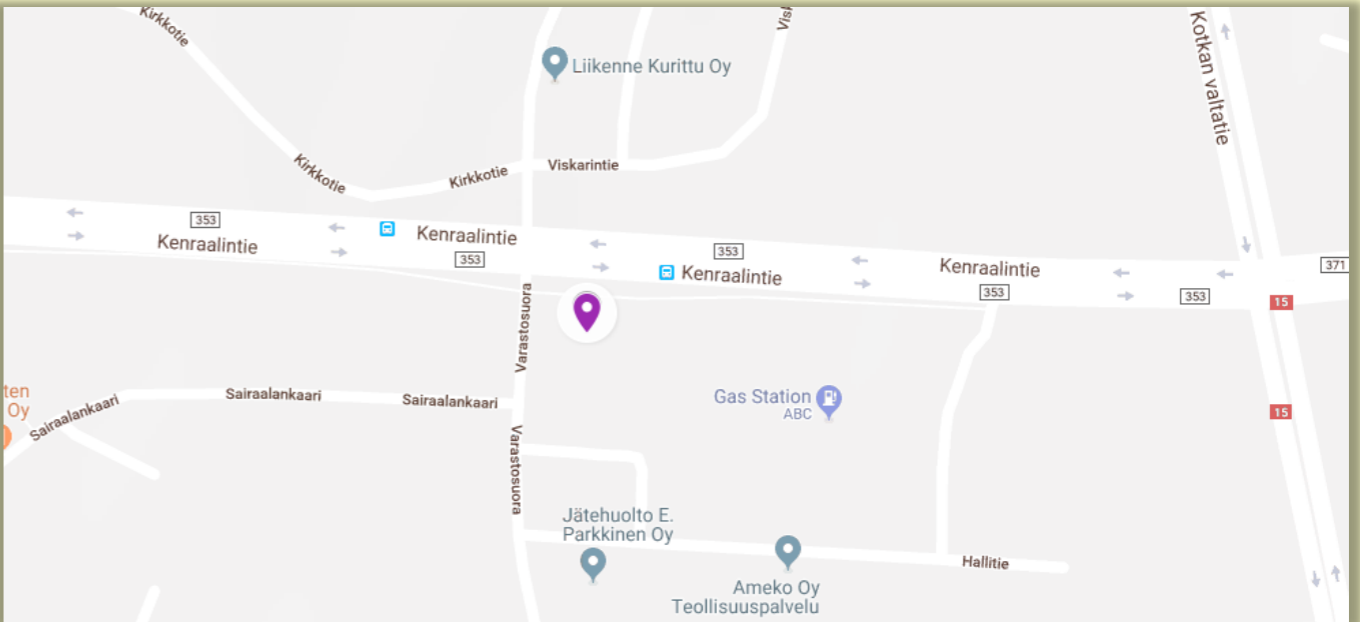
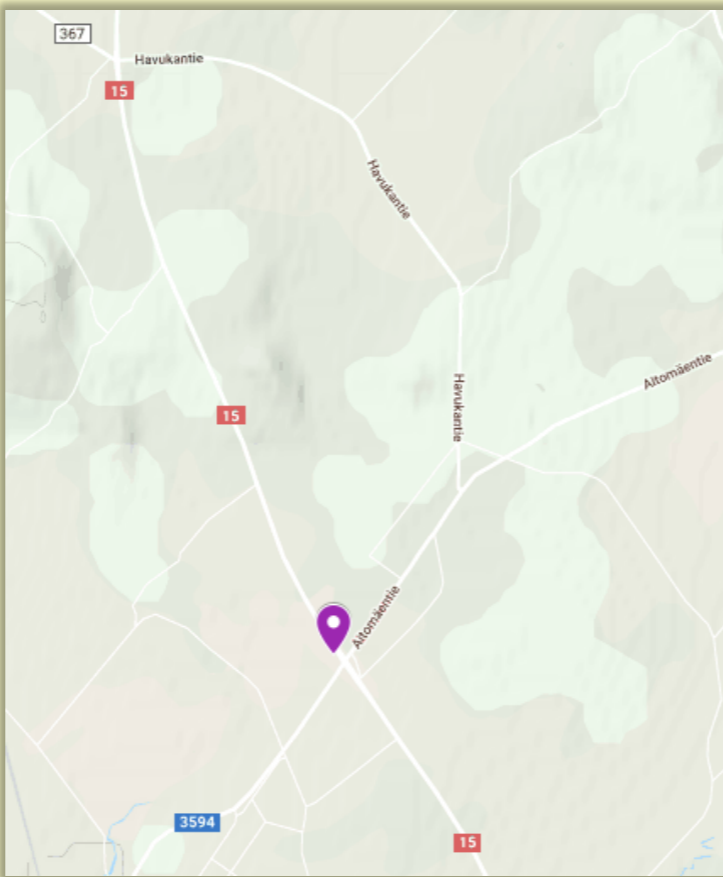
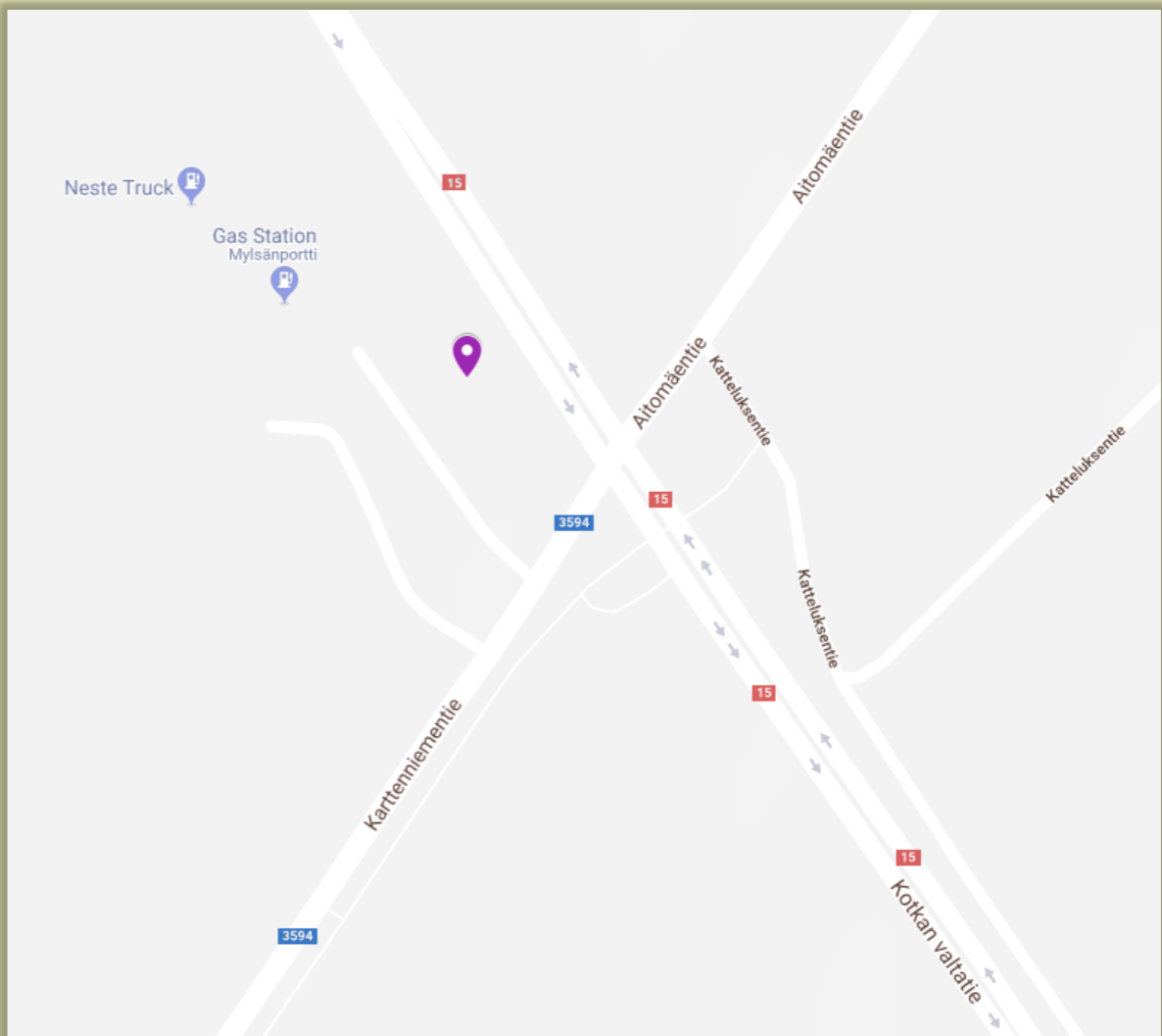
Sitowise Oy
Rauno Tuominen
rauno.tuominen@sitowise.com
puh. 040 700 7321

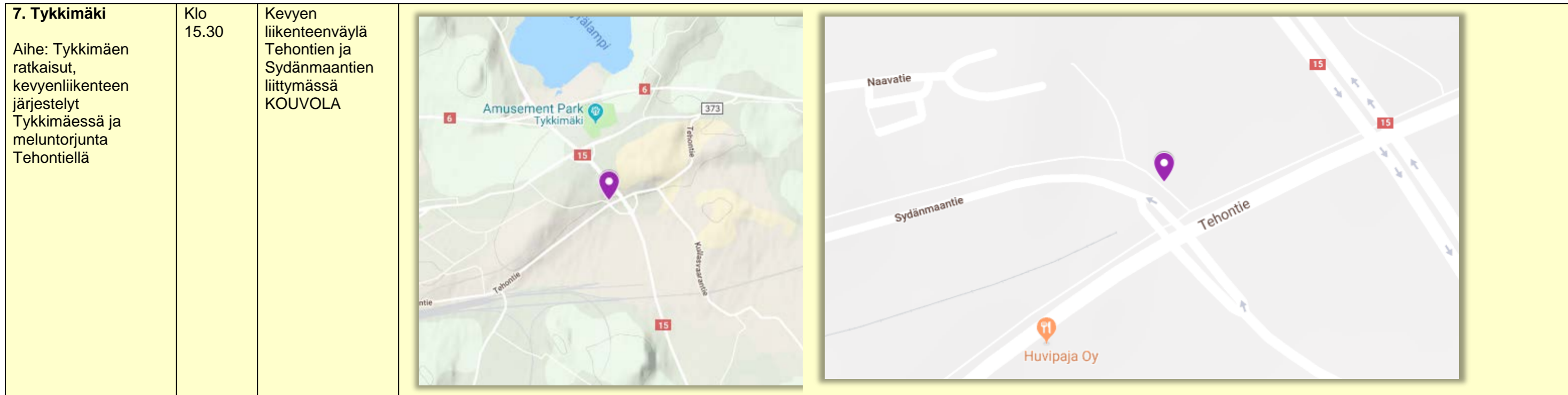
LIITTEESSÄ maastokävelyn tapaamispaikat ja kuva toimenpiteiden periaatteista

LIITE: tapaamispaikat ja karttaote (© Google Maps)

Kohde	Aika	Paikka	Kartta	
<p>1. Leikari</p> <p>Aihe: vt 15 Leikari-Ylänummi väli</p>	Klo 9.00	Hotelli Leikarin pysäköintialue Haminantie 261, KOTKA		
<p>2. Ylänummi</p> <p>Aihe: Tavastilantien jalankulku- ja pyörätie sekä rinnakkainen maantie Ylänummi-Juurikorpi sekä valtatie 15 Ylänummi-Juurikorpi</p>	Klo 10.00	Tavastilantie 355, KOTKA Vanha kaupan piha Leirinkulman risteyksessä		

<p>3. Uronlampi</p> <p>Aihe: vt 15 väli Juurikorpi-Inkeroinen tiejärjestelyineen</p>	<p>Klo 11.30</p>	<p>Uronlammen levähdysalue Kouvolaantie 797, KOTKA</p>		
<p>4. Inkeroinen</p> <p>Aihe: Vt 15 väli Inkeroinen- Huovilantie ja alueen yksityistiet sekä Inkeroistentien jalankulku- ja pyörätie</p>	<p>Klo 11.30</p>	<p>Tokmannin pysäköintialue Spännärintie 2, INKEROINEN</p>		

<p>5. Keltakangas</p> <p>Aihe: vt 15 väli Huovilantie- Rautakorpi (Karjalankulma) tiejärjestelyt rinnakkaisteineen</p>	<p>Klo 13.30</p>	<p>Keltakankaan ABC pysäköintialue Hallitie 2, KOUVOLA</p>		
<p>6. Rautakorpi</p> <p>Aihe: vt 15 väli Rautakorpi (Karjalankulma)- Kiehuva tiejärjestelyt rinnakkaisteineen</p>	<p>Klo 14.30</p>	<p>Mylsänpotti pysäköintialue Karttenniementie 240, KOUVOLA</p>		



LIITE: Kuva toimenpiteiden periaatteista.

