






- MERKINNÄT:**
-  Nykyisen metsän tai puuston raja
  -  Istutettava lehtipuu
  -  Maisemanurmi 2
  -  Betonikiveys

Merkit	Muutos	Pvm	Suunn.	Tark.	Koordinaattijärjestelmä	ETRS-GK27	Maantien 354 (Inkeröistentie) parantaminen rakentamalla jalankulku- ja pyöräilyteille Haminanväylä -Spännärintie, Kouvola	
				Korkeusjärjestelmä	N2000	Ympäristösuunnitelma J1 plv 0-804		
Pvm	Juha Laamanen	Pvm	Harri Sivonen		Tierekisteritunnus	354/5/5490 - 354/5/6662	Mittakaava	Piir.no
	15.10.2019		15.10.2019	Esa Viikki			1:1000	7.1T-1