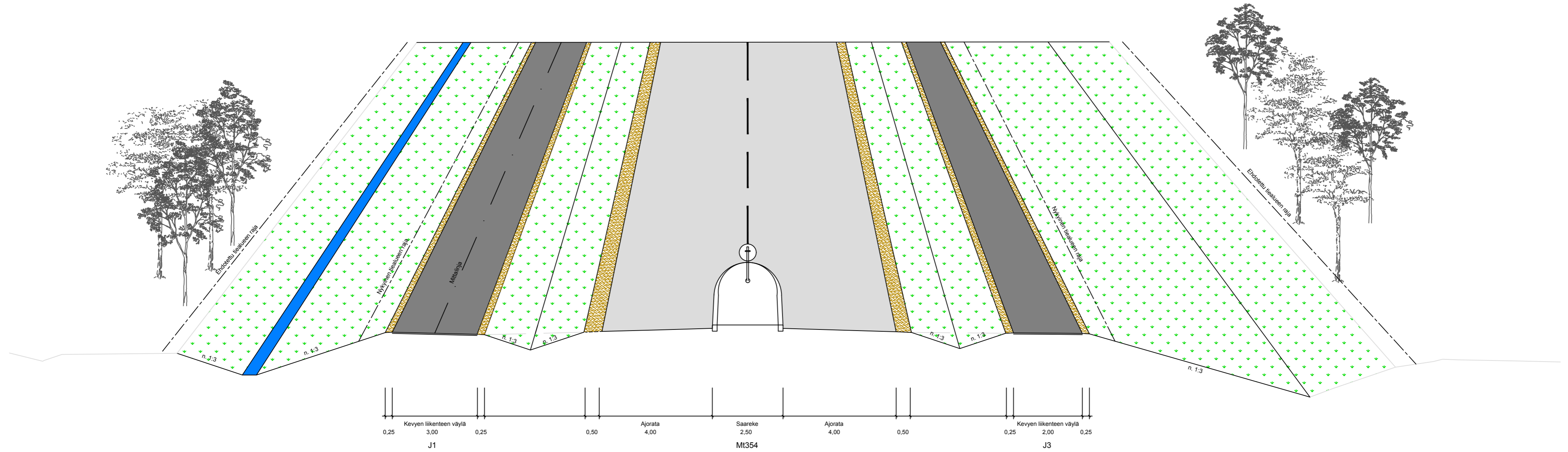




# Suojatiesaareke n. pl 500



Merkki	Muutos	Pvm	Suunn.	Tark.	Koordinaattijärjestelmä	Korkeusjärjestelmä	Tierekisteritunnus	Mittakaava	Piir.no
					ETRS-GK27	N2000	354/5/5490 - 354/5/6310	1:100	4T-1
 Elinkeino-, liikenne- ja ympäristökeskus									
Pvm	Juha Laamanen	Pvm	Harri Sivonen		Maantien 354 (Inkeröistentie) parantaminen rakentamalla jalankulku- ja pyöräilyväylä välille Haminanväylä - Spännärintie, Kouvola, tiesuunnitelma		M1 peruspoikkileikkaus saarekkeellisten suojateiden kohdilla		
15.10.2019		15.10.2019	Veli-Pekka Mäkinen						