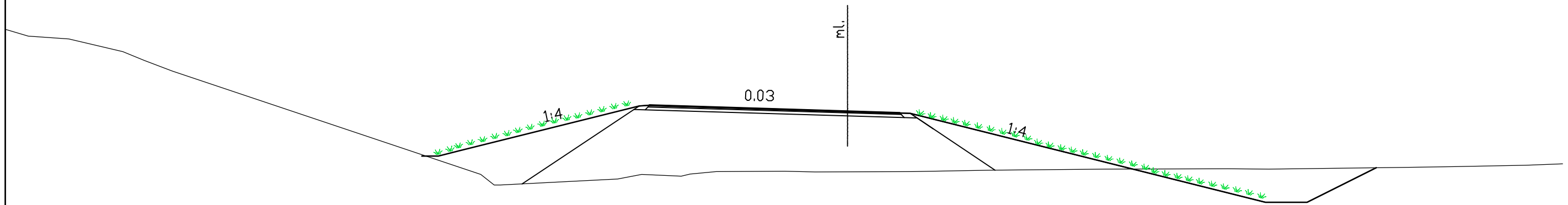
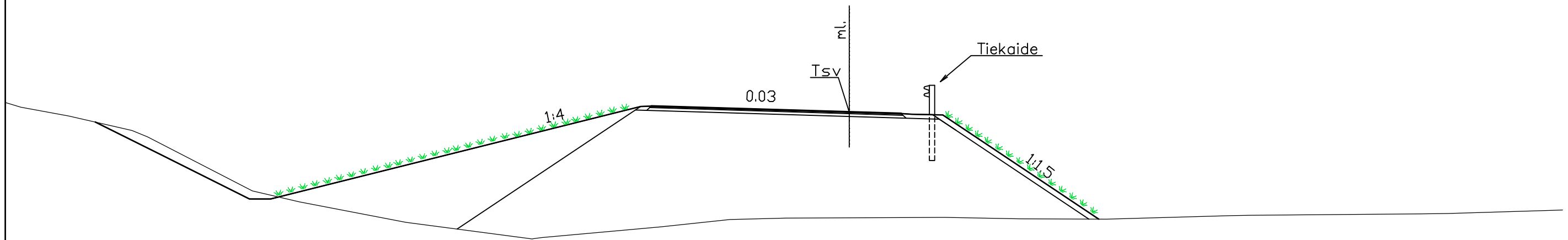


# Rampit


Ajorata  
0.50 — 4.50 — 1.50



Ajorata  
0.50 — 4.50 — 1.75 — 0.50



YLEISÖTILAISUUS  
4.6.2019

 Elinkeino-, liikenne- ja ympäristökeskus

**Plana**

Pvm	Suunn.	Tark.	Koordinaattijärjestelmä	MRS-GK26	Tiesuunnitelma	Maantien 637 (Laukaantie) tie- ja liittymäjärjestelyt Vihtavuoren taajaman kohdalla, Laukaa		
			Korkeusjärjestelmä	N2000				
			SuHa					
Pvm	Suunn.	Tark.	Tierekisteritunnus	637/3/1580-637/4/1730	Tyypipoikkileikkaus, Rampit	Mk	1:100	Piir.nro 4T-2
	Proj.pääll. Keijo Körkkö							