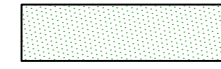


	asfaltti		nurmetus
	asfaltti_kiv		sorapäälyste

YLEISÖTILAILUUS
4.6.2019

 Elinkeino-, liikenne- ja ympäristökeskus

Plana

Koordinatijärjestelmä ETRS-GK26
Korkeusjärjestelmä N2000
Suola

Tiesuunnitelma
Maantien 637 (Laukaantie) tie- ja liittämäjärjestelyt
Vihtavuoren taajaman kohdalla, Laukaa

Mk 1:1000
Piir.nro 3T-5

Liittymä poistetaan

Ajoneuvoliikenteen liittymä katkaistaan, kevyen liikenteen yhteys säilyy

HUOM!
Varaus Erilliselle oikeallekääntymiskaistalle

Nyk la-pysäkki ja katos siirretään ja parannetaan (tyyppi A-3)

Ajoneuvoliikenteen liittymä katkaistaan

Nykyinen Jkpp yhteys

Nyk. Haavistontien alikulkukäytävä

Nyk. liikenne-alueen raja

Uusi liikenne-alueen raja

Nyk. liikenne-alueen raja

Uusi liikenne-alueen raja

Uusi katualueraja

Nyk. liikenne-alueen raja

Uusi katualueraja

Uusi katualueraja

Liittymä poistetaan

Ajoneuvoliikenteen liittymä katkaistaan, kevyen liikenteen yhteys säilyy

HUOM!
Varaus Erilliselle oikeallekääntymiskaistalle

Nyk la-pysäkki ja katos siirretään ja parannetaan (tyyppi A-3)

Ajoneuvoliikenteen liittymä katkaistaan

Nykyinen Jkpp yhteys

Nyk. Haavistontien alikulkukäytävä

Nyk. liikenne-alueen raja

Uusi liikenne-alueen raja

Nyk. liikenne-alueen raja

Uusi liikenne-alueen raja

Uusi katualueraja

Nyk. liikenne-alueen raja

Uusi katualueraja

Uusi katualueraja