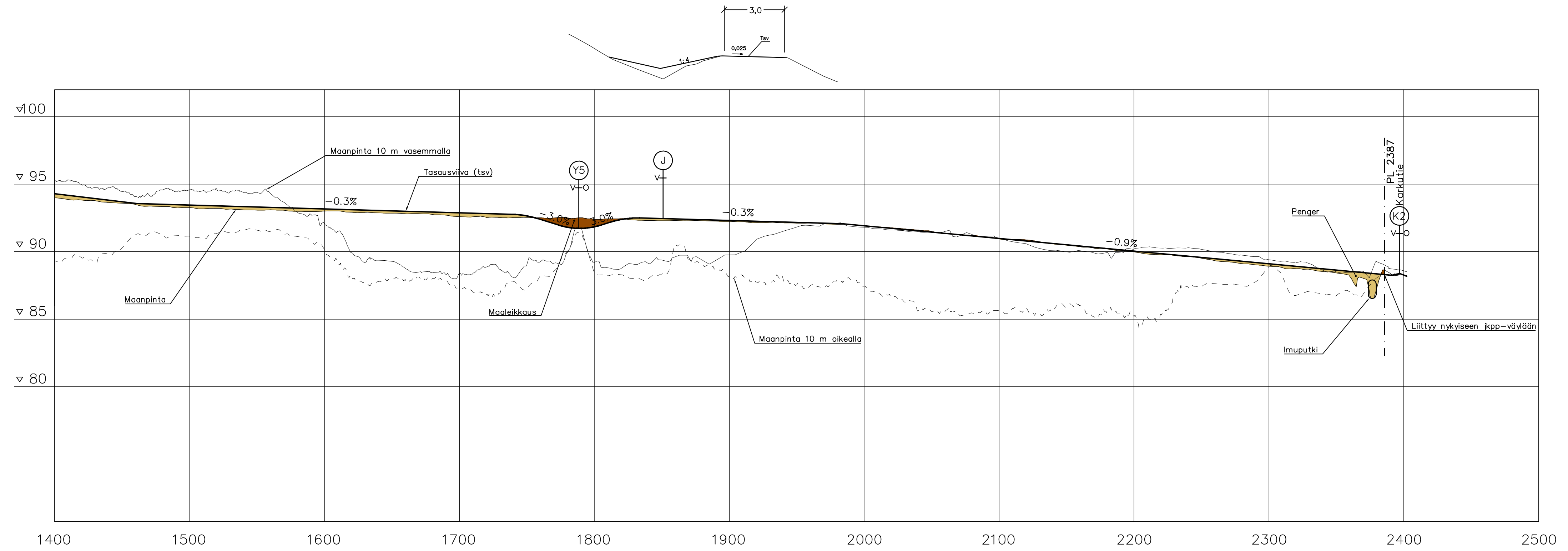
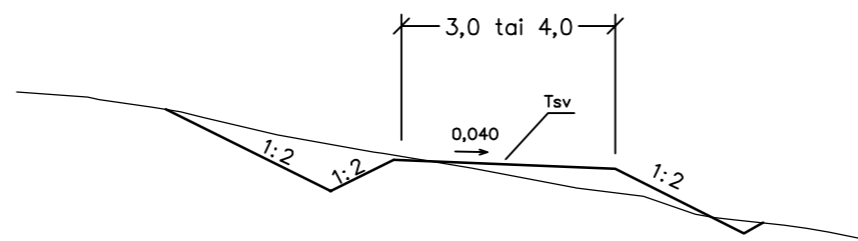


Peruspoikkileikkauksia

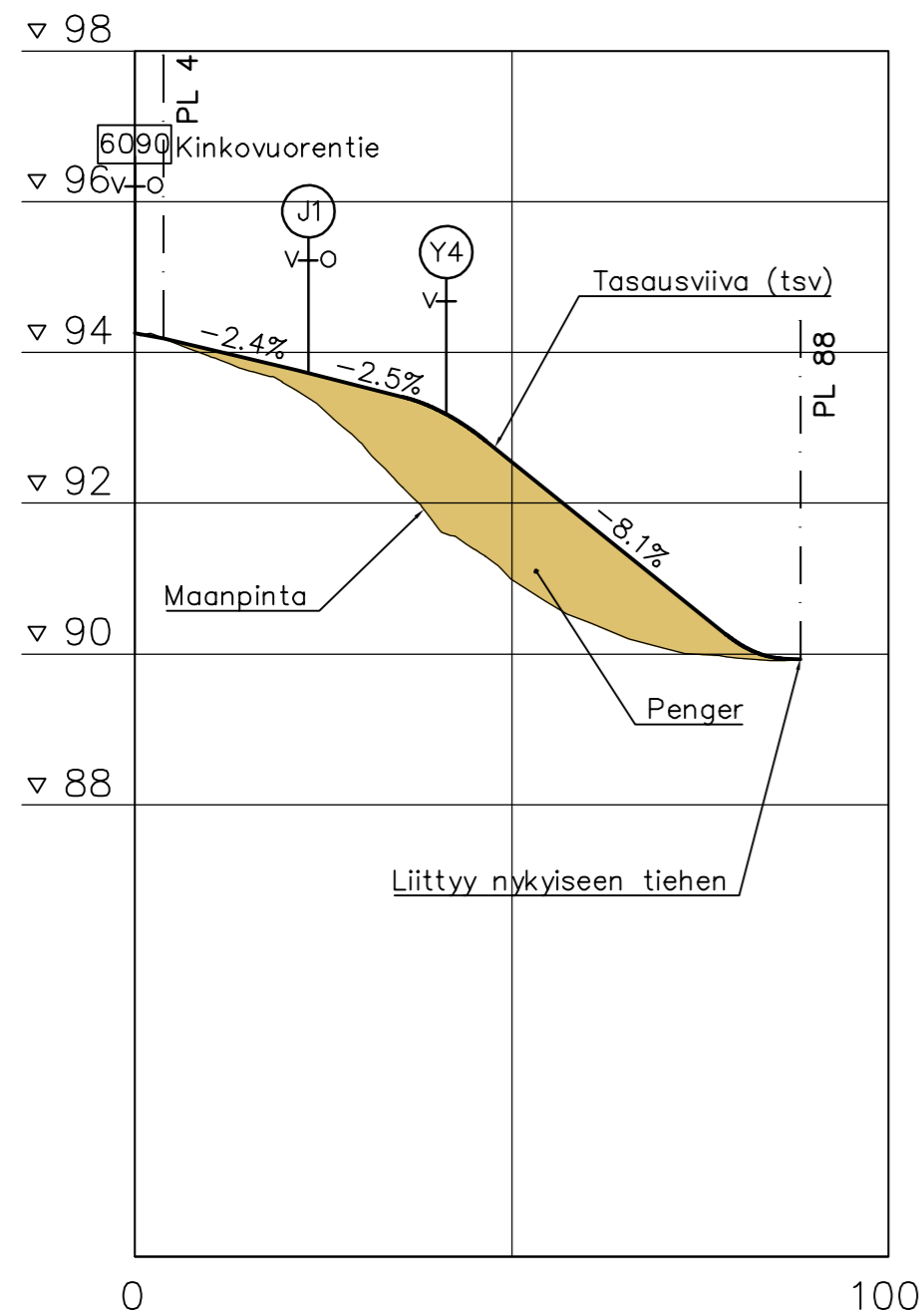


		Koordinaattijärj.	GK26	Tiesuunnitelma Maantien 6090 (Kinkovuorentie) jalankulku- ja pyöräilyväylä välillä Vuorenlahdentie-Ankkuritie, Muurame ja Jyväskylä			
		Korkeusjärjestelmä	N2000				
30.5.2020	Hyv. Jarmo Toikka	30.5.2020	Suunn. Laura Tuomikoski Proj.pääll. Toivo Kämäräinen	Tierekisteritunnus 6090/1/1889-4345	Pituusleikkaus J1 plv 1400-2387	Mk 1:2000/1:200	Piir.nro 5T-2

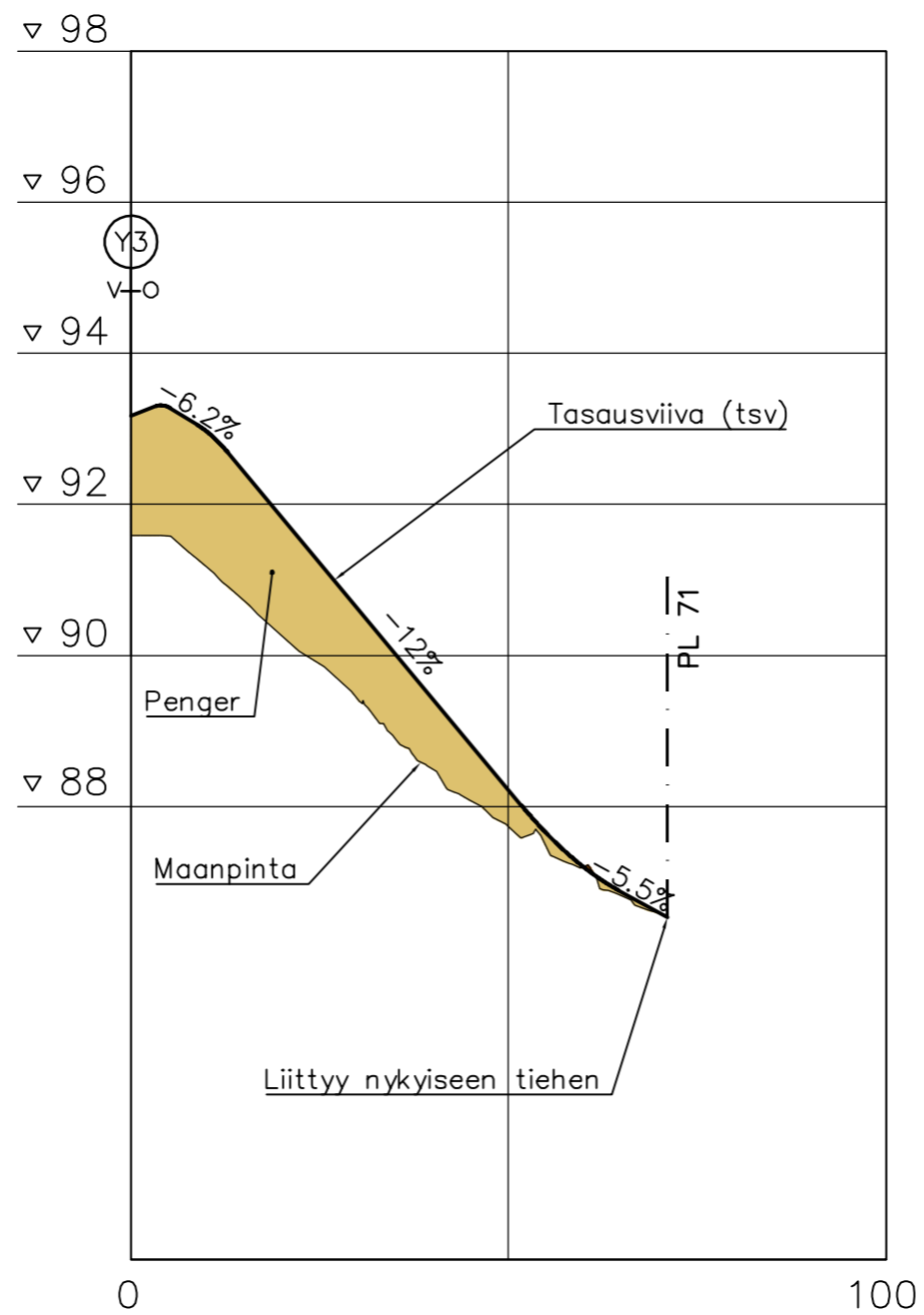
Peruspoikkileikkauksia



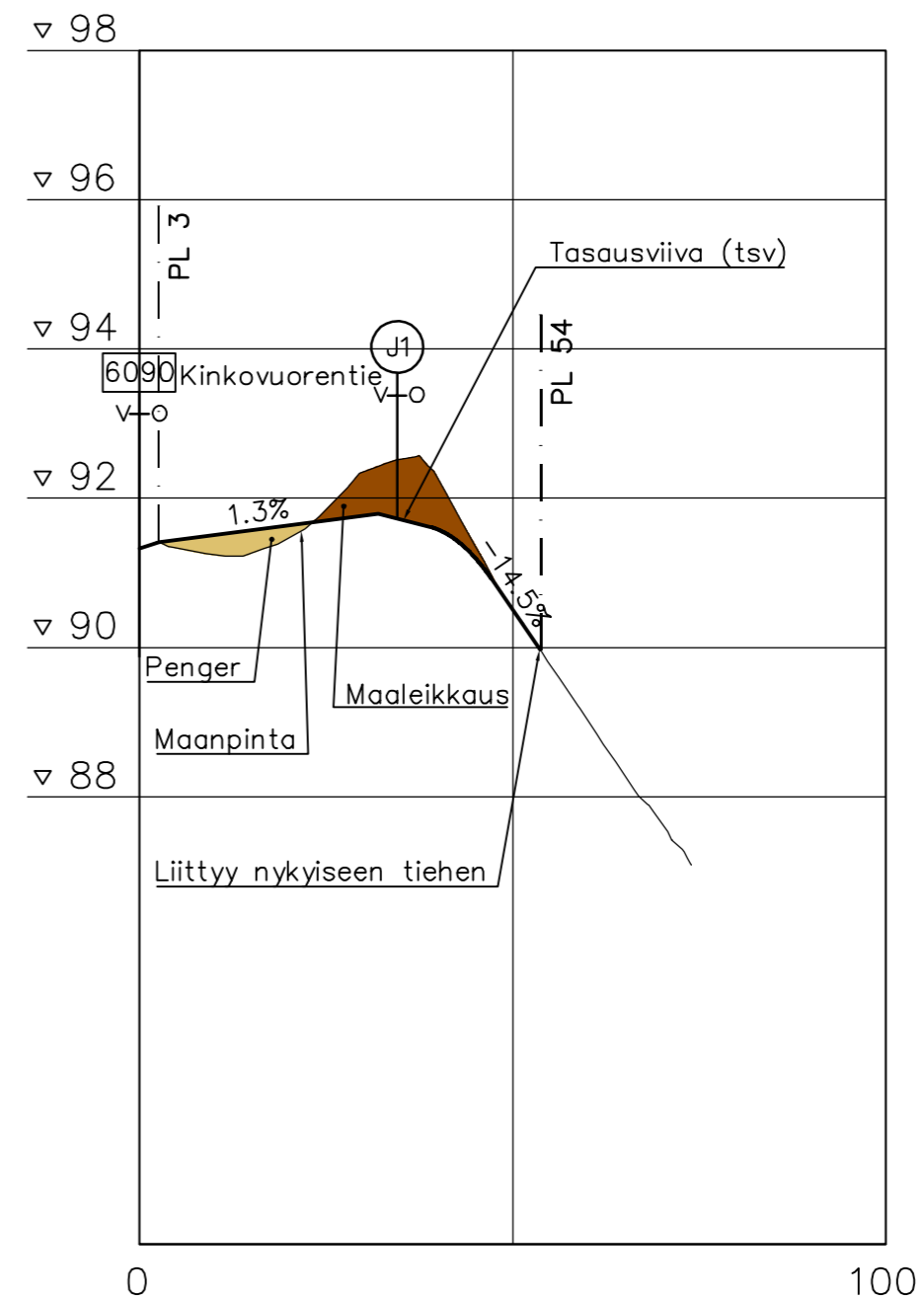
Y3



Y4



Y5



<p>Elinkeino-, liikenne- ja ympäristökeskus</p>	<p>Plana</p>	<p>Koordinaattijärj. GK26 Korkeusjärjestelmä N2000</p>	<p>Tiesuunnitelma Maantien 6090 (Kinkovuorentie) jalankulku- ja pyöräilyväylä välillä Vuorenlahdentie–Ankkuritie, Muurame ja Jyväskylä</p>