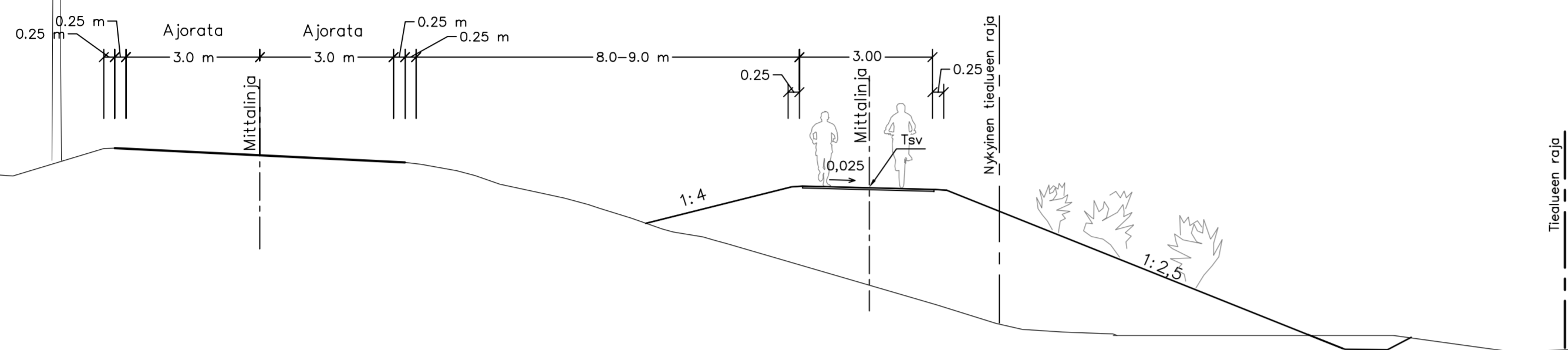


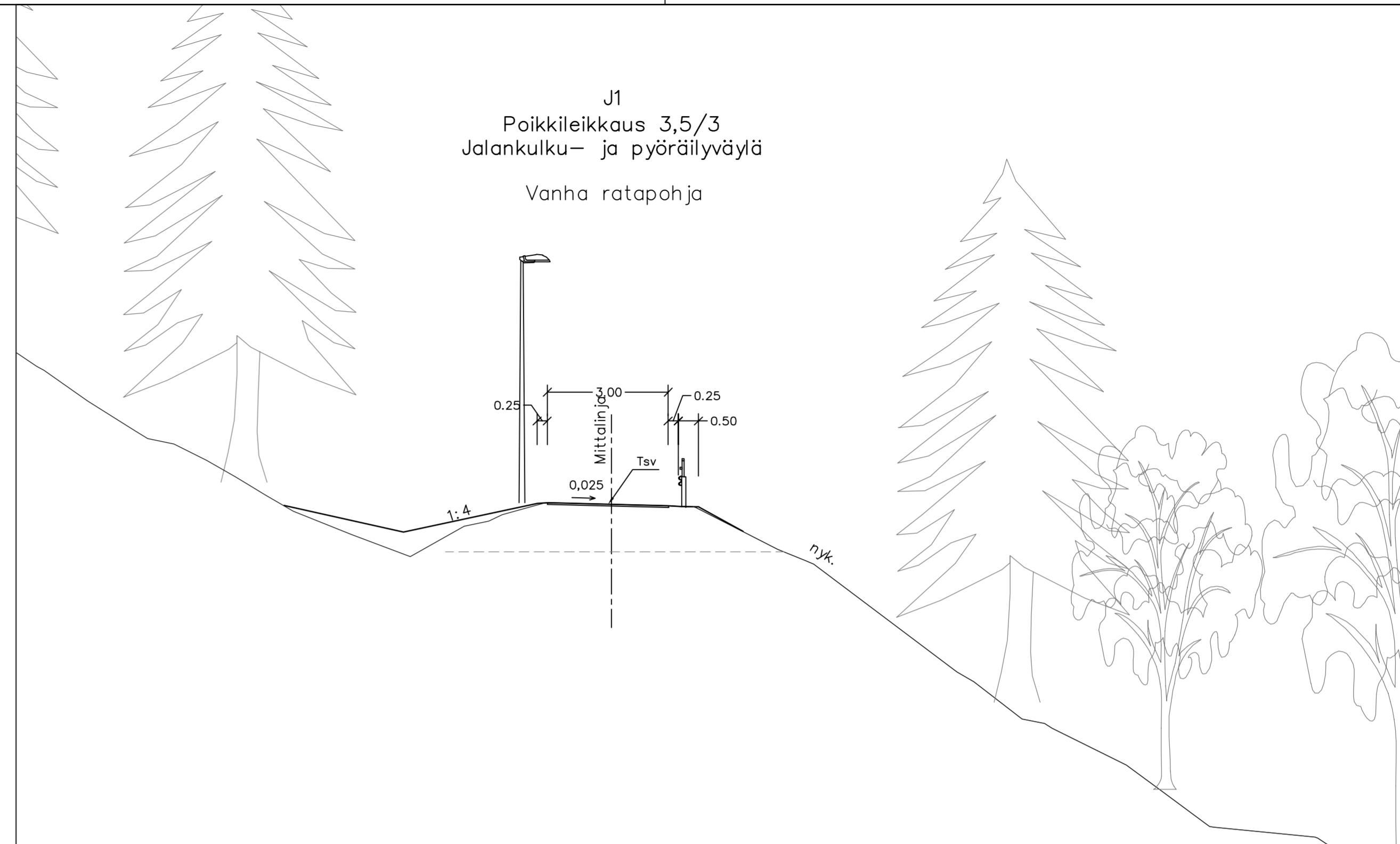
Nyk. Mt6090 Kinkvuorentie  
Poikkileikkaus 7/6

J1  
Poikkileikkaus 3,5/3  
Jalankulku- ja pyöräilyväylä

Leveä välialue ja loiva luiska

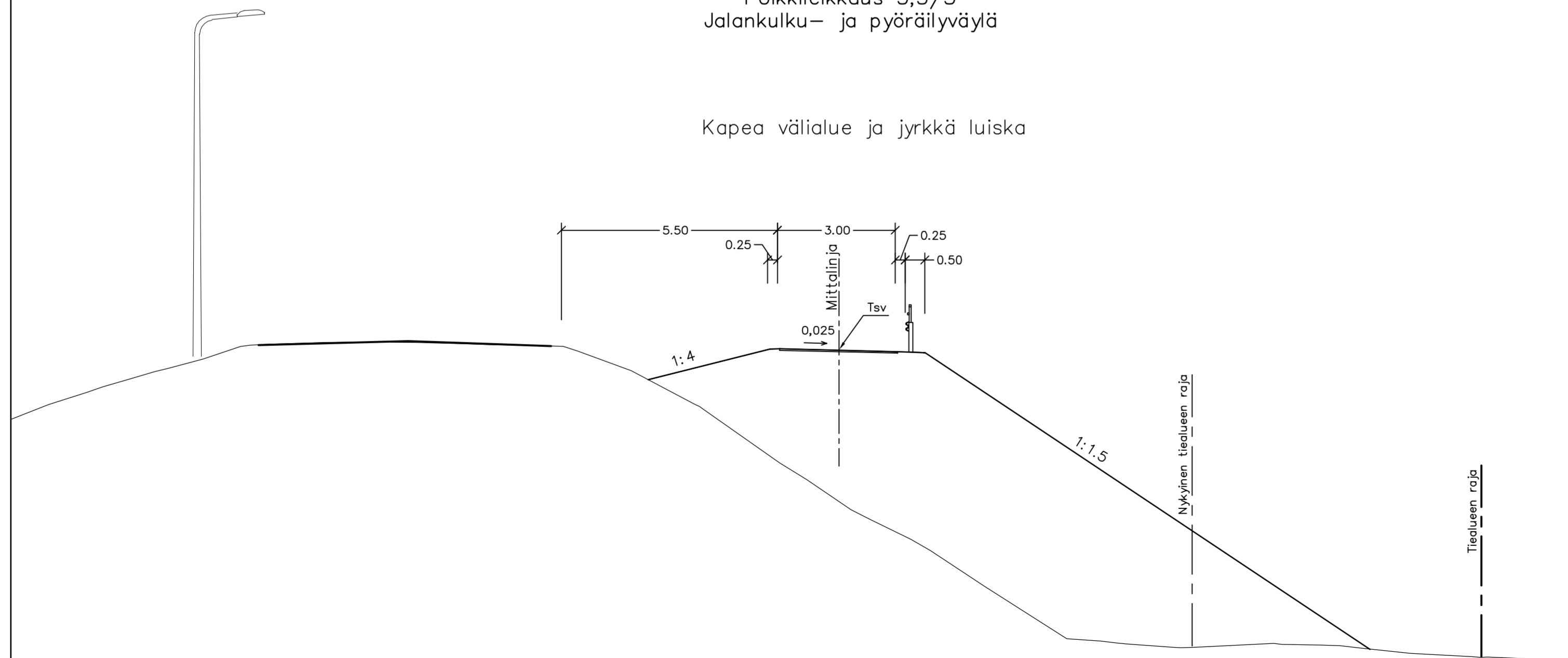


J1  
Poikkileikkaus 3,5/3  
Jalankulku- ja pyöräilyväylä  
Vanha ratapohja

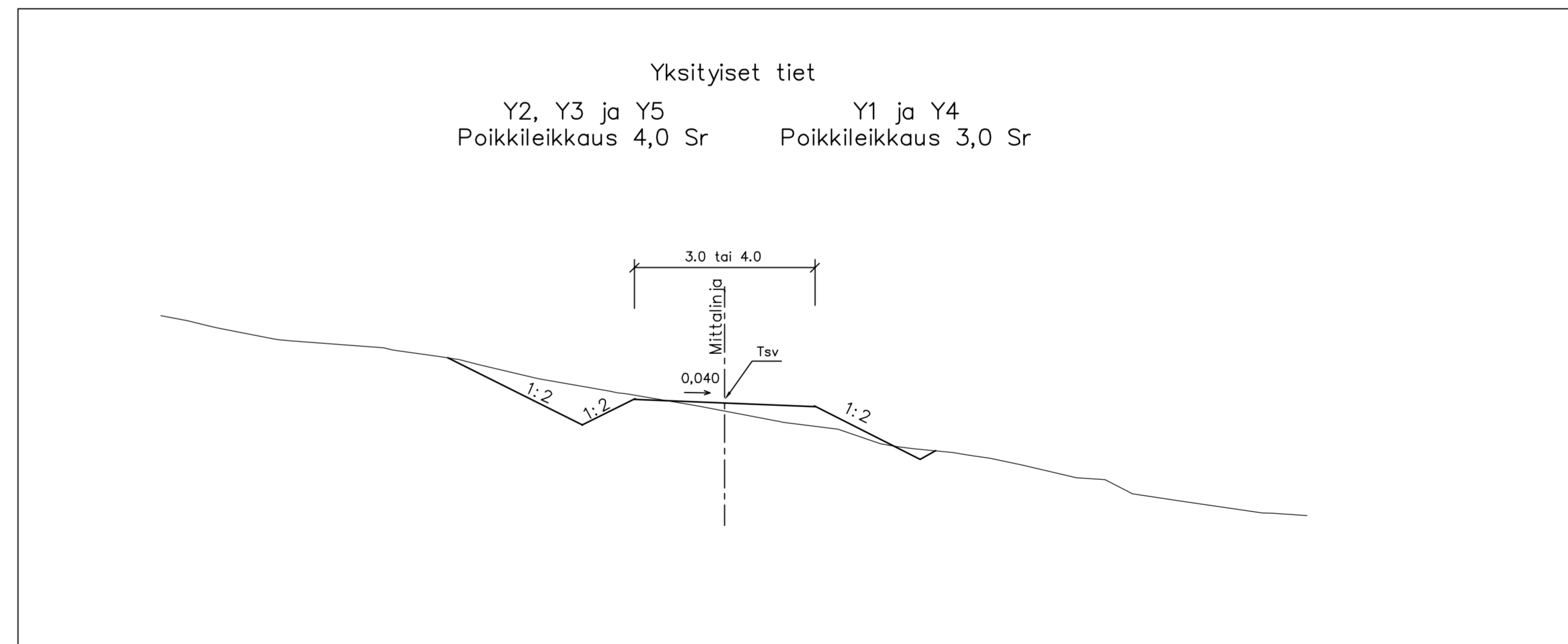


J1  
Poikkileikkaus 3,5/3  
Jalankulku- ja pyöräilyväylä

Kapea välialue ja jyrkkä luiska



Yksityiset tiet  
Y2, Y3 ja Y5  
Poikkileikkaus 4,0 Sr  
Y1 ja Y4  
Poikkileikkaus 3,0 Sr



|           |                   |           |  |   |  |                                   |  |                                    |          |              |
|-----------|-------------------|-----------|--|---|--|-----------------------------------|--|------------------------------------|----------|--------------|
| 30.5.2020 | Hyt. Jarmo Toikka | 30.5.2020 | Suunn. Laura Tuomikoski<br>Proj. Toivo Kämmäräinen | Elinkeino-, liikenne- ja ympäristökeskus<br><b>Plaana</b> | Koordinaattijärjestelmä GK26<br>Korkeusjärjestelmä N2000 | Tietokarttatunnus 630/1/1380-3590 | Tiesuunnitelma Mt 6090 (Kinkvuorentie) jalankulku- ja pyöräilyväylä väliä Vuorenlahdentie-Ankkuritie, Muurame ja Jyväskylä | Liikennetekniset poikkileikkaukset | Mk 1:100 | Piir.no 4T-1 |
|           |                   |           |  |   |  |                                   |  |                                    |          |              |