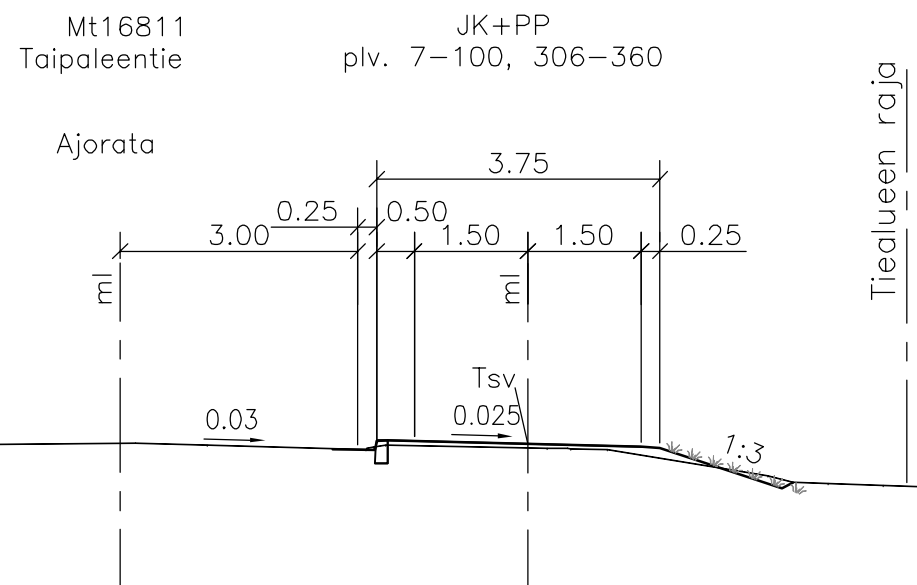
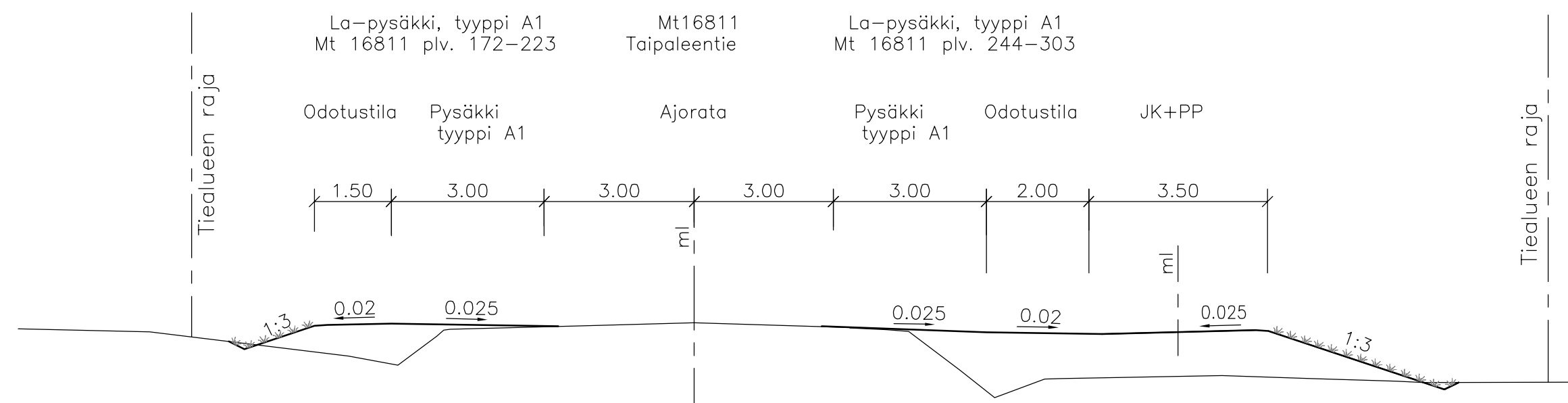


v=1.0m

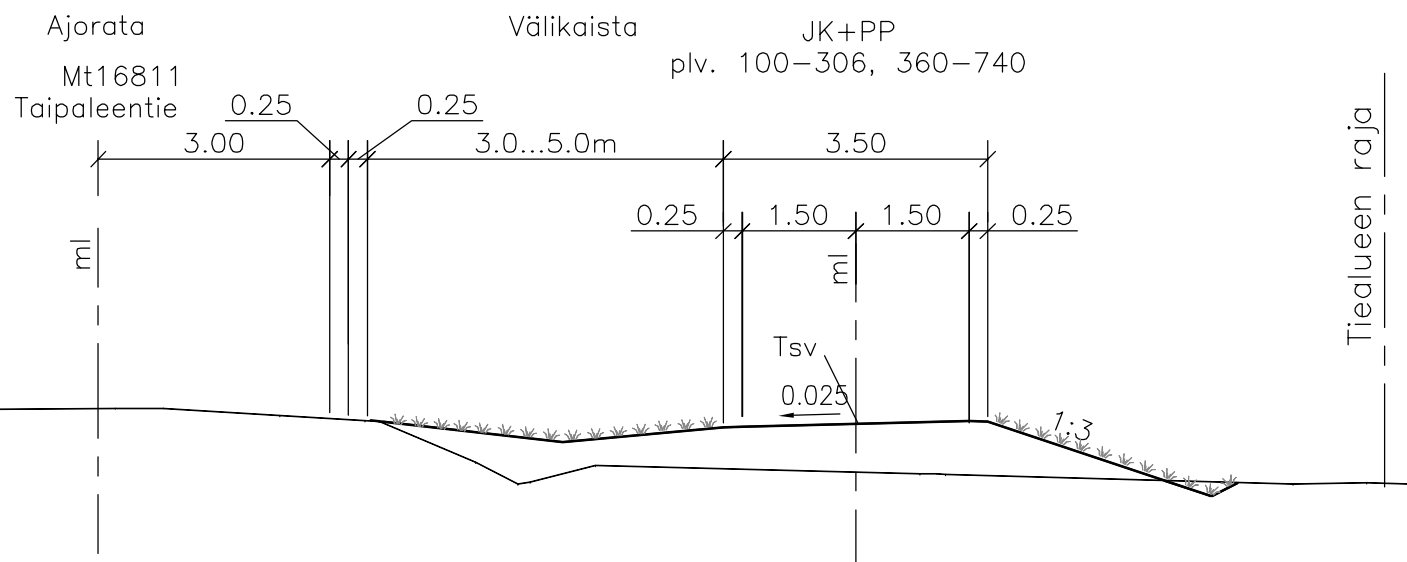
Reunatuellinen poikkileikkaus




La-pysäkit



Välikaistallinen poikkileikkaus



Merkki	Muutos	Pvm	Suunn.	Tark.	Koordinaattijärjestelmä ETRS-GK26	Tiesuunnitelma
	 Elinkeino-, liikenne- ja ympäristökeskus		Plana		Korkeusjärjestelmä N2000	Maantien 16811 (Taipaleentie) kevyenliikenteen väylä Sumiaisten taajamassa, Äänekoski
Pvm	Hyv. Petri Teerimäki	Pvm	Suunn. Kari Rautio	Tierekisteritunnus	16811/1/11016-11783	Liikennetekniset poikkileikkaukset, J1
		29.3.2019	Proj.pääll. Keijo Kärkkö			Mk 1:100
						Piir.nro 4T-1