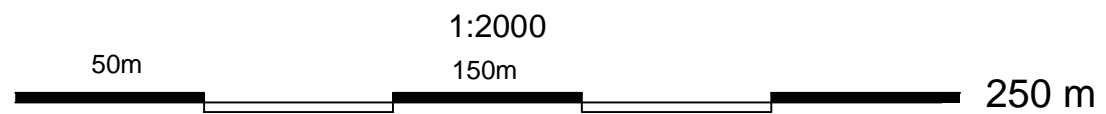
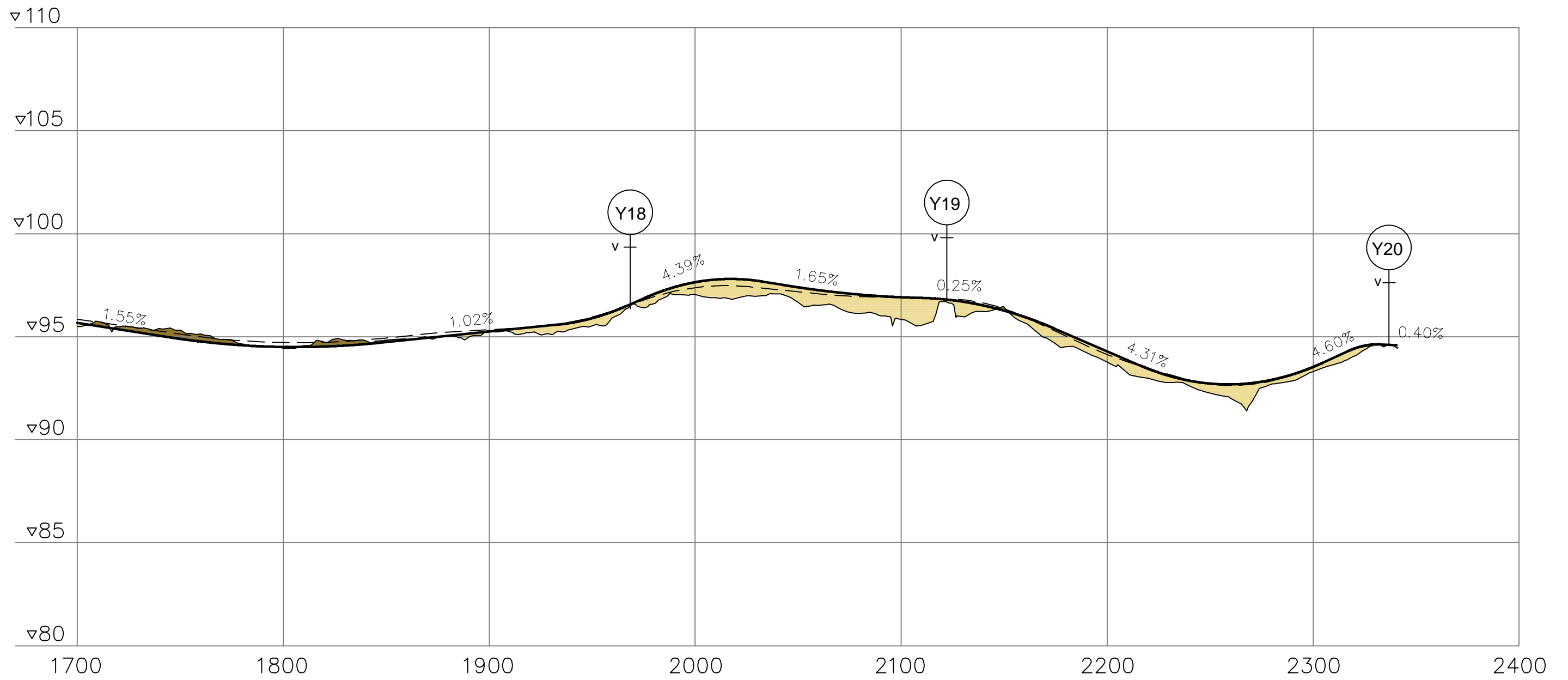
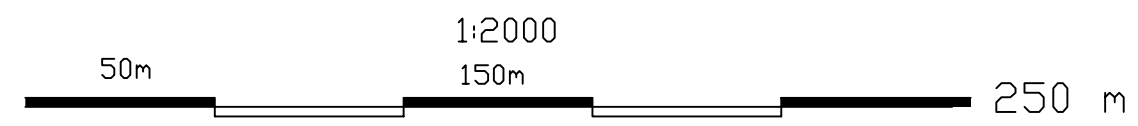
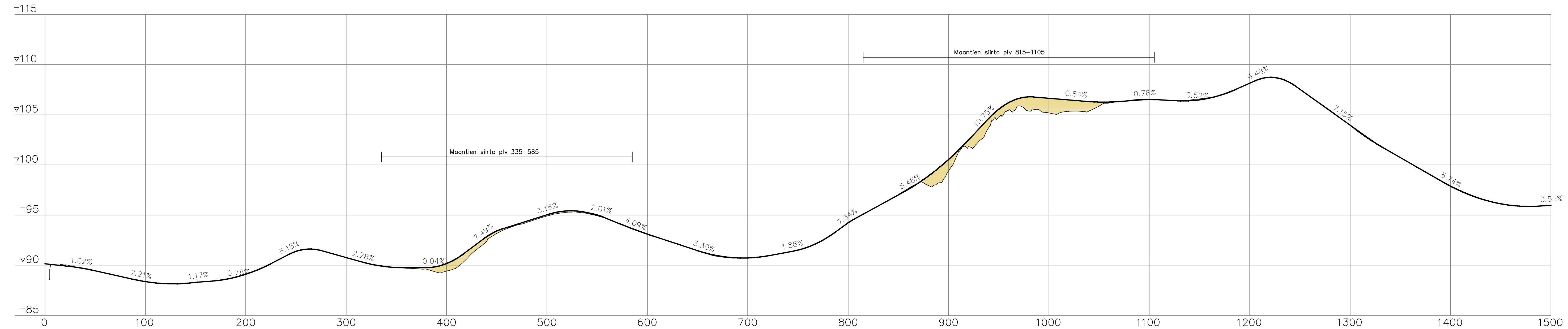


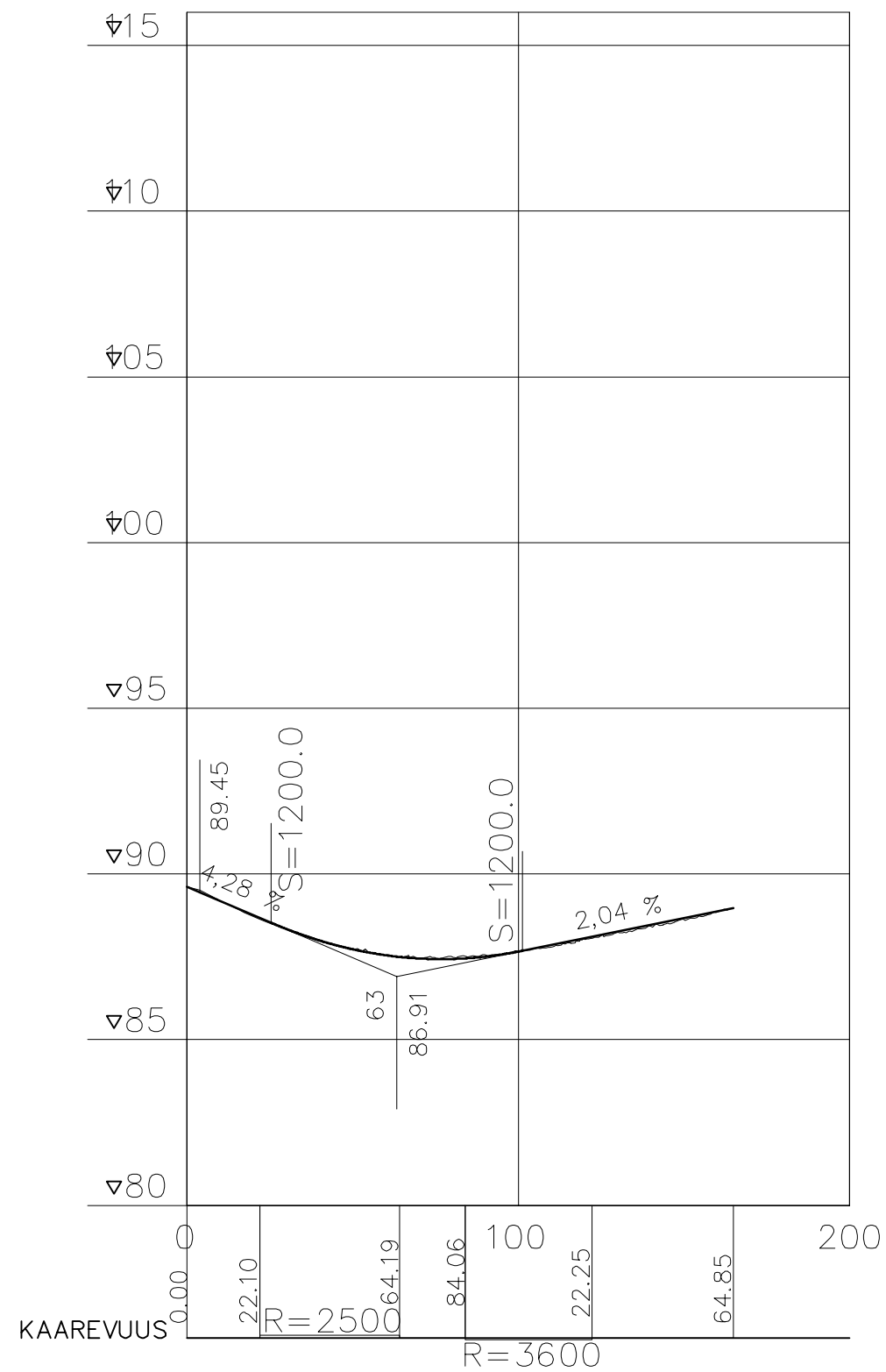
Merkki/Bet.	Muutos/Ändring	Pvm./Dat.	Suunn./Plan	Tark./Gransk.	Koordinaattijärjestelmä	Maantien 16728 (Kantolantie) jalanku- ja pyöräilyväylä välillä Kuhankosken sotilasvirkatelo-Vihtavuorentie, Tiesuunnitelma, Laukaa	
	Laukaan kunta				Koordinaattijärjestelmä Korkeusjärjestelmä Höjdsystem		
Pvm./Dat.	ARI HEIKKINEN	Pvm./Dat.	JARMO TOIKKA	Pvm./Dat.	R. VÄYRYNEN	Tierekisteritunnus	
	25.9.2020		25.9.2020		25.9.2020		
						Mittakaava/Skala	Piir.nro/Ritn.nr.
						1:2000/1:200	5T-1
						Pituusleikkaus J1 plv 0-1800	






Merkki/Bet.	Muutos/Ändring	Pvm./Dat.	Suunn./Plan	Tark./Gransk.	Koordinaattijärjestelmä Kordinatsystem Korkeusjärjestelmä Höjdsystem	Maantien 16728 (Kantolantie) jalankulku- ja pyöräilyväylä välillä Kuhankosken sotilasvirkatalo-Vihtavuorentie, Tiesuunnitelma, Laukaa			
	Laukaan kunta		<b>AFRY</b>		Tierekisteritunnus	Pituusleikkaus J1 plv 1800-2350		Mittakaava/Skala 1:2000/1:200	Piir.nro/Ritn.nr. 5T-2
Pvm./Dat. 25.9.2020	ARI HEIKKINEN	Pvm./Dat. 25.9.2020	JARMO TOIKKA	Pvm./Dat. 25.9.2020	R. VÄYRYNEN				



Merkki/Bet.	Muutos/Ändring	Pvm./Dat.	Suunn./Plan	Tark./Gransk.	Koordinaattijärjestelmä Kordinaatsystem	Maantien 16728 (Kantolantie) jalanku- ja pyöräilyväylä välillä Kuhankosken sotilasvirkatelo-Vihtavuorentie, Tiesuunnitelma, Laukaa
					Korkeusjärjestelmä Höjdsystem	
Pvm./Dat. 25.9.2020	ARI HEIKKINEN	Pvm./Dat. 25.9.2020	JARMO TOIKKA	Pvm./Dat. 25.9.2020	R.VÄYRYNEN	
					Tierekisteritunnus	Pituusleikkaus M1
						Mittakaava/Skala 1:2000/1:200
						Piir.nro/Ritn.nr. 5T-3



Merkki/Bet.	Muutos/Ändring	Pvm./Dat.	Suunn./Plan	Tark./Gransk.	Koordinaattijärjestelmä Kordinatsystem Korkeusjärjestelmä Höjdsystem	Maantien 16728 (Kantolantie) jalankulku- ja pyöräilyväylä välillä Kuhankosken sotilasvirkatalo-Vihtavuorentie, Tiesuunnitelma, Laukaa			
	Laukaan kunta		Elinkeino-, liikenne- ja ympäristökeskus	 AFRY					
Pvm./Dat. 25.9.2020	ARI HEIKKINEN	Pvm./Dat. 25.9.2020	JARMO TOIKKA	Pvm./Dat. 25.9.2020	R. VÄYRYNEN	Tierekisteritunnus	Pituusleikkaus M2	Mittakaava/Skala 1:2000/1:200	Piir.nro/Ritn.nr. 5T-4