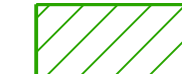








**Värien selitykset:**

-  Pohjavedensuojauksen laajuus vähimmäistoimien yhteydessä
-  Nykyisen väylän päällystäminen
-  Uusi tierakenne
-  Nykyinen rumpu
-  Uusi rumpu

**1. VAIHEEN TOIMENPITEET, SUUNNITELMAKARTTA**

VT3 ITÄISEN SIVUOJAN PITUUSLEIKKAUS ESITETTY LIITTEESSÄ 3  
 SUUNNITELMAN KOORDINAATTIJÄRJESTELMÄ ON ETRS-GK24 JA KORKEUSJÄRJESTELMÄ N2000

Merkki	Muutos	Pvm	Suunn.	Tark.
	Elinkeino-, liikenne- ja ympäristökeskus		Janakkalan kunta	
Pvm.	Mari Ahonen	Pvm.	13.08.2019	Pvm.
				Jarmo Mikkonen
Koordinaattijärjestelmä	ETRS-GK24	Korkeusjärjestelmä	N2000	Vt 3 Viralan eritasoliittymän linja-autopysäkki- ja liityntäpysäköintijärjestelyt sekä Tarinmaan pohjavesialueen suojaaminen, Janakkala, Tiesuunnitelma Lisätarkastelut
Tieregisterinumero		Mittakaava	1:2000	Piirinumero
				LIITE 1