


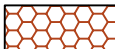






- Merkintöjen selitykset:
-  Kevyenliikenteenväylä (AB)
 -  Ajourata
 -  Luonnonnurmi, maisemanurmi 1
 -  Yliajettava nupukiveys
 -  Betonikiveys 115*115*80mm
 -  Reunakivi betoninen upotettu h=120mm

Merkki	Muutos	Pvm	Suunn.	Tark.
	Asikkalan kunta		Elinkeino- ja ympäristökeskus	A-INSINÖÖRIT
Pvm	30.9.2016	Pvm	30.9.2016	Pvm
	Harri Hirvonen		Jaakko Kuha	Marika Tasanen
Koordinaattijärjestelmä	KKJ	Maantien 313 (Anianpellontie) parantaminen rakentamalla kevyen liikenteen väylät, Asikkala		
Korkeusjärjestelmä	N60	Rakennussuunnitelma		
Tierekisteritunnus	Suunnitelmapaketti M1 (Mt 313 Anianpellontie) pvt 900 - 1470	Mittakaava	1:1000	Piir.no
				R3-2