

PIIRUSTUS			
YLEISPIIRUSTUS			
		KUORMITUS	
		LM71-35 / 5.9.2014	
		KORKEUSJÄRJESTELMÄ	
		N2000	
		KM + M	
		307+405	
PIIR.NRO	MUUT.	LEHTI	LEHTIÄ
9321	-	1	

# Suunnitelmanumeron määrittäminen Väyläviraston rakenteille

# Käyttötarkoitus

- Tätä ohjetta käytetään uusien ja olemassa olevien rakenteiden suunnitelmanumeroiden määrittämiseen
- Suunnitelmien tallentaminen Taitorakennerekisteriin tehdään ohjeen "Taitorakenteiden tiedon käsittely" mukaisesti

# Uudet rakenteet

# 1

## Uuden rakenteen lisääminen – väylänpitona tieverkko

- Kun valitset väylänpidoksi "Tieverkko", oletuksena piirustusnumerosarjaksi tarjotaan sarjaa "VÄYLÄ Väylävirasto" ja seuraavaa vapaata suunnitelmanumeroa.
- Jos sinulla on jo tiedossa suunnitelmanumero, valitse "Minulla on jo suunnitelmanumero", jolloin voit itse syöttää suunnitelmanumeron. Suunnitelmanumeron on oltava pienempi kuin 30000.
- Voit myös valita jonkin muun piirustusnumerosarjan, jolloin voit itse syöttää suunnitelmanumeron.

**Luo uusi rakenne** ×

RAKENNELUOKKA (\*)  
Silta ▼

TUNNUS  
Etuliite ▼  🔍

NIMI (\*)

RAKENTEEN TILA (\*) ?  
 Käytössä  
 Suunnitteilla

OMISTAJA (\*)  
Väylävirasto ▼

OMISTAJUUDEN ALKAMISPÄIVÄ (\*)  
01.03.2020

VÄYLÄNPITO (\*)  
Tieverkko ▼

PIIRUSTUSNUMEROSARJA JA SUUNNITELMANUMERO (\*)  
VÄYLÄ Väylävirasto × ▼ 30006

MINULLA ON JO SUUNNITELMANUMERO

# 2

## Uuden rakenteen lisääminen – väylänpitona rataverkko

- Kun valitset väylänpidoksi "Rataverkko", oletuksena piirustusnumerosarjaksi tarjotaan sarjaa "VRATA Väylä rataverkko" ja seuraavaa vapaata suunnitelmanumeroa.
- Jos sinulla on jo tiedossa suunnitelmanumero, valitse "Minulla on jo suunnitelmanumero", jolloin voit itse syöttää suunnitelmanumeron. Suunnitelmanumeron on oltava pienempi kuin 30000.
- Voit myös valita jonkin muun piirustusnumerosarjan, jolloin voit itse syöttää suunnitelmanumeron.

**Luo uusi rakenne** ✕

RAKENNELUOKKA (\*)  
Silta ▼

TUNNUS  
Etuliite ▼  🔍

NIMI (\*)

RAKENTEEN TILA (\*) ?  
 Käytössä  
 Suunnitteilla

OMISTAJA (\*)  
Väylävirasto ▼

OMISTAJUUDEN ALKAMISPÄIVÄ (\*)  
01.03.2020

VÄYLÄNPITO (\*)  
Rataverkko ▼

PIIRUSTUSNUMEROSARJA JA SUUNNITELMANUMERO (\*)  
VRATA Väylä rataverkko ✕ ▼ 30001

MINULLA ON JO SUUNNITELMANUMERO

# 3

## Olemassa olevan rakenteen lisääminen uutena rakenteena

- Jos kirjaat Taitorakennerekisteriin jo olemassa olevan rakenteen uutena rakenteena (jolla on jo suunnitelmanumero), valitse piirustusnumerosarjaksi jokin muu kuin oletuksena tarjottu "VÄYLÄ Väylävirasto" tai "VRATA Väylä rataverkko" ja syötä olemassa oleva suunnitelmanumero.
- Korjaussuunnitelman suunnitelmanumerona käytetään alkuperäisten suunnitelmien suunnitelmanumeroa

**Luo uusi rakenne** ×

RAKENNELUOKKA (\*)  
Silta ▼

TUNNUS  
Etuliite ▼  🔍

NIMI (\*)

RAKENTEEN TILA (\*) ?  
 Käytössä  
 Suunnitteilla

VALMISTUMISVUOSI

AVATTU LIIKENTEELLE

OMISTAJA (\*)  
Väylävirasto ▼

OMISTAJUUDEN ALKAMISPÄIVÄ (\*)

VÄYLÄNPITO (\*)  
Tieverkko ▼

PIIRUSTUSNUMEROSARJA JA SUUNNITELMANUMERO (\*)  
LVI Liikennevirasto × ▼



# Olemassa olevat rakenteet

# 4

## Uuden suunnitelmanumeron määrittäminen olemassa olevalle rakenteelle

- Mikäli olemassa olevalla rakenteella ei ole aiemmin suunnitelmanumeroa tai muusta syystä suunnitelmille tarvitaan uusi numero, määritetään se rakenteen yleistiedoista kohdasta "Lisää suunnitelmanumero"
- Jos rakenne on tieverkolla toimi kohdan 1 mukaisesti
- Jos rakenne on rataverkolla toimi kohdan 2 mukaisesti

Perustiedot

Yleistiedot

Sijainti- ja geometriatiedot

Siltatyytit

Kantavuustiedot

TUNNUS  
U-6398

NIMI  
Oulunkyläntien itäinen alkukulusilta 1 ja raittisiila

REKOPISTESIJAINTI (ETRS-TM35FIN)  
N 6678507,000 / E 387335,000

SIJAINTI / WGS84  
Lat 60° 13' 39,744" / Lon 24° 57' 57,227"

SIJAINTI TIEOSoitteesta / ETRS-TM35FIN  
Pöytä suunnitelma

SIJAINTI TIEOSoitteesta / WGS84  
Pöytä suunnitelma

Muokkaa

Vaihda rakenteen omistaja

Lisää suunnitelmanumero



Lisää suunnitelmanumero

PIIRUSTUSTYYPPI  
R15 Sillat

PIIRUSTUSNUMEROSARJA JA SUUNNITELMANUMERO (\*)  
VRATA Väylä rataverkko 30017

MINULLA ON JO SUUNNITELMANUMERO

LASKELMANUMERO

Tallenna tiedot


Peruuta







# 5

## Korjaus- suunnitelman numeroiminen

- Korjaussuunnitelman piirustusnumerona käytetään alkuperäisten suunnitelmien piirustusnumeroa
- Tyypikohtaisena tunnisteenä korjaussuunnitelmalle merkitään r-<juokseva numero>
- Dokumentin luokitellaan esim. korjauspiirustukseksi valitsemalla oikea tyyppi / kategoria valikosta "tyyppi"

< Dokumentin tiedot: Korjauspiirustus 

Poista dokumentti Passivoi dokumentti Tallenna tiedot Peruuta

OTSIKKO (*)	<input type="text" value="Korjauspiirustus"/>	
TYYPPI (*)	<input type="text" value="Korjauspiirustukset"/>	
SUUNNITELMANUMERO (*)	<input type="text" value="6023"/>	
TYYPPIKOHTAINEN TUNNISTE (*)	<input type="text" value="r-1"/>	

# Maadoituspiirustukset

# 6

## Maadoitus- piirustusten numerointi

- Maadoituspiirustuksille ei jatkossa määritetä omaa erillistä suunnitelmanumeroa
- Maadoituspiirustuksissa käytetään samaa suunnitelmanumeroa, kuin muilla samaan suunnittelutoimeksiintoon kuuluvilla suunnitelmilla
- Suunnitelmasarjan sisällä maadoituspiirustus saa oman juoksevan numeronsa
- Suunnitelmapiirustus tallennetaan Taitorakennerekisteriin. Dokumenttityyppinä "maadoituspiirustus"
- Maadoituspiirustuksesta tulee ilmetä jatkossakin maadoituksen tarkastaja ja hyväksyjä sekä päiväykset

Esimerkki nimiön yläpuolelle lisätyistä maadoituspiirustuksen tarkastustiedoista:

KonsulttiYritys Oy	 Väylävirasto
TARKASTAJA	HYVÄKSYJÄ
PVM	PVM



Väylävirasto  
Trafikledsverket