



## Väylävirasto

VÄYLÄKORTTI  
STUBBEN-MUNSALAN 7,0 M VÄYLÄ (ÖLJYSATAMA)

1.11.2020

### VÄYLÄTIEDOT

Linjaus ja merkintä: Väylä alkaa avomereltä Stubbenin merimajakan pohjoispuolelta 7,0 m väylänä päättyen Kanäsin öljysatamaan. Pituus n. 33 km/18 mpk. Linjoja on 7, jotka on merkitty linjatauluiin. Kardinaalimerkintä väylän alusta Jöusanin länsipuolelle. Jöusanista - satamaan lateraalimerkintä. Valaisematon.

Väylän mitoitustiedot: Mitoitusalus: m/t Angeles B. (e. Tebo Olympia) 11 474 dwt, l = 141 m, b = 21 m, t = 7,0 m. Kulkusyvyys 7,0 m. Haraussyvydet: väylän ulko-osalla Fjärdsgrundetille asti -8,5 m ja sisäosalla -8,0 m. Minimileveys 324 m, kaarresäteet 825 ja 1350 m.

Ankkurointi-, ym. erityisalueet: -

### VÄYLÄN NAVIGOITAVUUS

Navigointiolosuhteet: Väylä on suojaamaton Stubbenin majakalta Jöusaniin asti, kovilla L-P tuulilla merenkäynti on voimakasta.

Jääolosuhteet: Alkutilvella jääkentät liikkuvat Jöusan L-puolella, viitat saattavat olla jään alla. Kylminä talvina kiintojään alue ulottuu kauas avomerelle.

### KÄYTTÖSUOSITUKSET

Tuulisuositukset: Aluskohtainen, yli 10 m/s tuulen nopeus vaikeuttaa navigointia.

Tuulimittarit: Rannikkoasemat, Pietarsaari Kallan.

Merivedenkorkeus: Pietarsaari Leppäluoto mareografi.

### LIIKENNEPALVELUT

Luotsintilaus: Sähköposti: [pilotorder.west@finnpilot.fi](mailto:pilotorder.west@finnpilot.fi) .Luotsintilaus: [www.pilotonline.fi](http://www.pilotonline.fi)  
Puhelin: +358 (0) 400 907 979, faksi: +358 (0) 29 52 53012. Luotsipaikka Pietarsaari: 63°44,51' P , 22°28,49' I. Luotsausmatka huom. talviaikana tai huonolla säällä luotsipaikka on sovittava erikseen.

VTS: Väylä ei ole VTS-sektorissa. Bothnia VTS, Vaasa p. +358 20 448 7356.

S-posti: [bothnia.vts@fintraffic.fi](mailto:bothnia.vts@fintraffic.fi)

Hinaajat: Yksityiset hinaajat, tilataan meklarin toimesta.

### SATAMA

Laiturit: Öljylaituri, haraussyvyys -8,0 m.

Lastinkäsittely: Nosturi 5t/m

Satama-allas: Kääntöallas n. 450 m.

Yhteystiedot:

Uudenkaarlepyyn kaupunki

Kanäsin öljysatama

Öljysatamantie 120

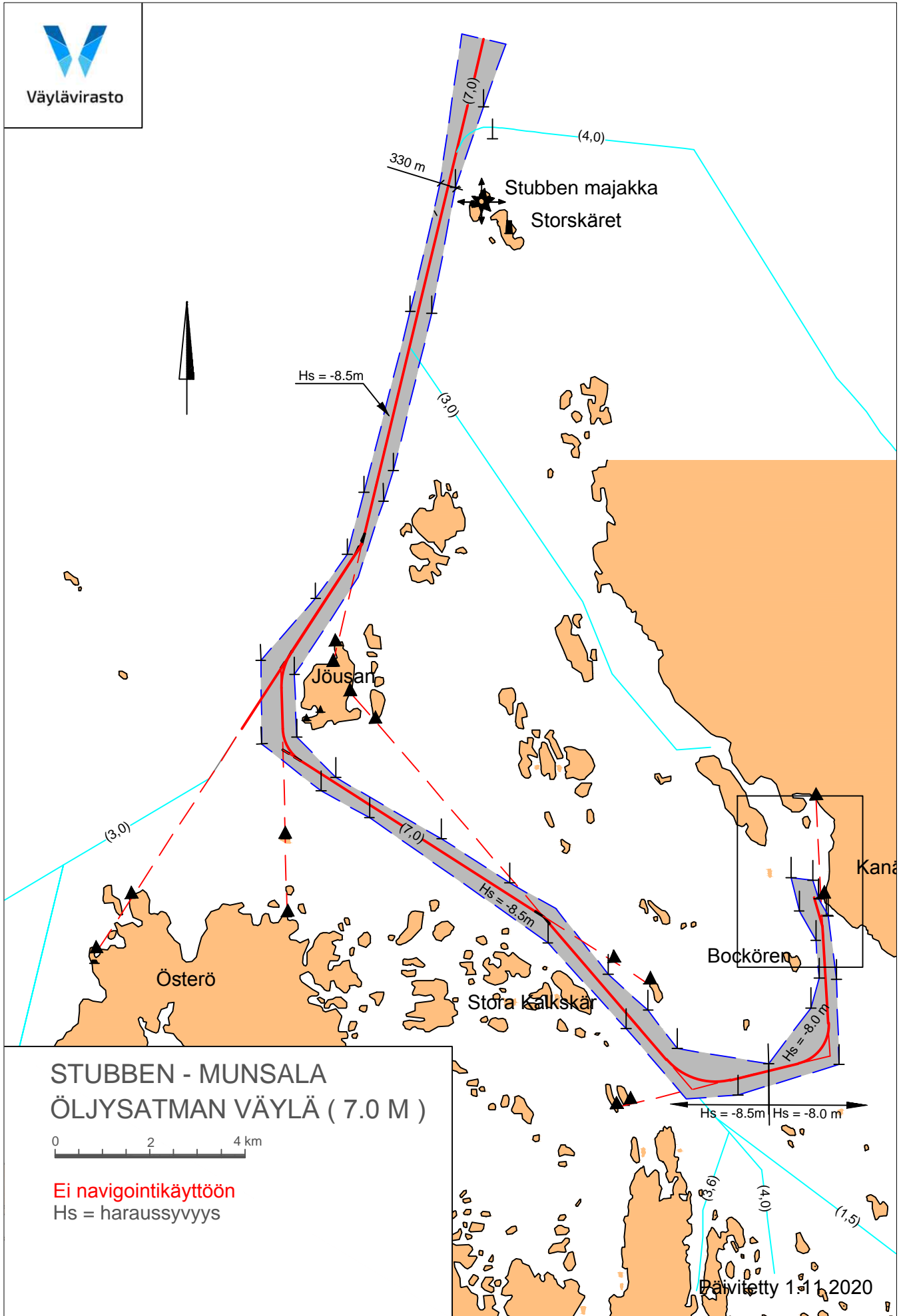
66970 Hirvlax

Terminaalipäällikkö Johan Österbacka p. 06-764 5261, 050-529 6622

[johan.osterbacka@nykarleby.fi](mailto:johan.osterbacka@nykarleby.fi)



Väylävirasto



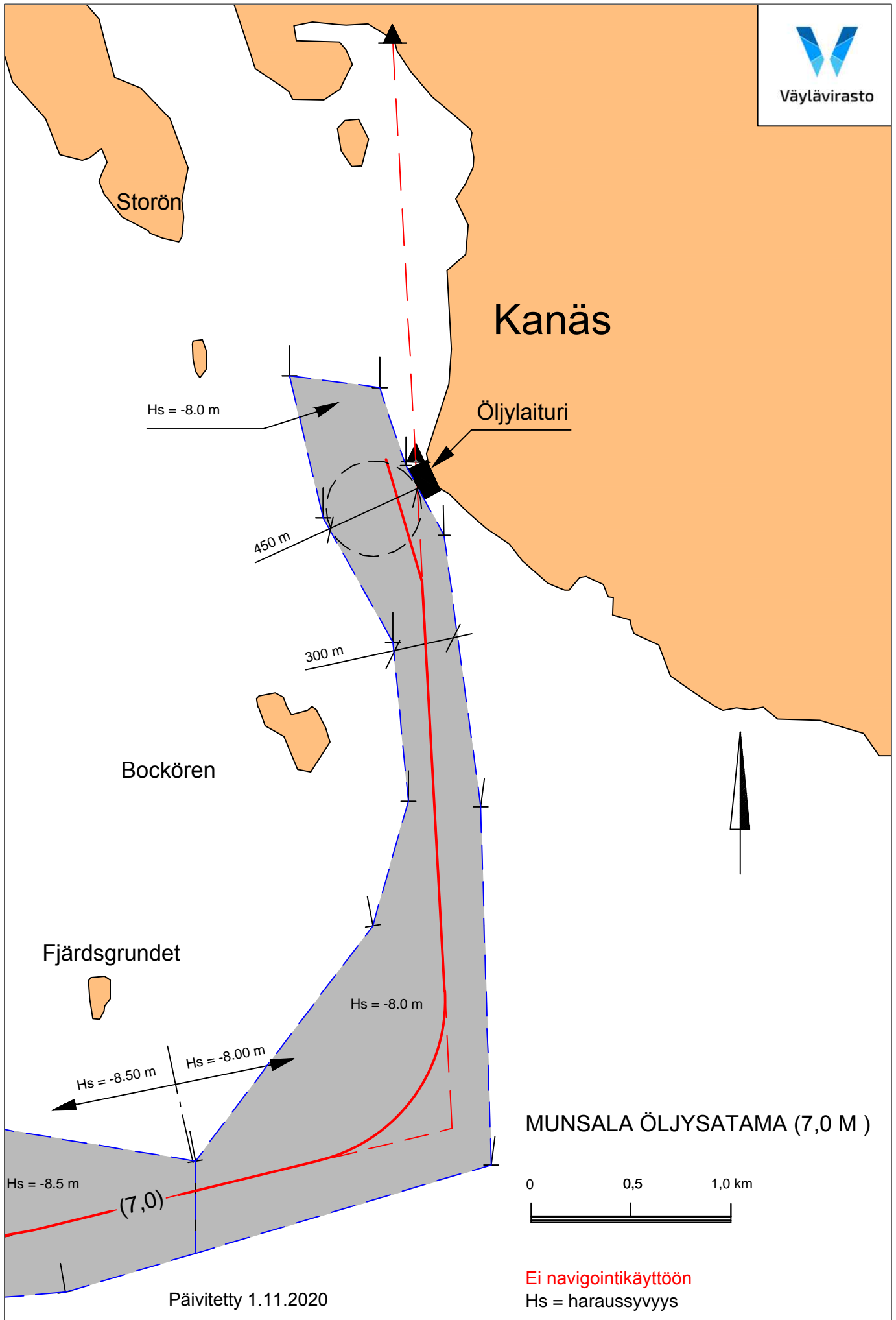
### STUBBEN - MUNSALA ÖLJYSATMAN VÄYLÄ ( 7.0 M )

0 2 4 km

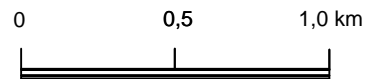
Ei navigointikäyttöön  
Hs = haraussyvyys



Väylävirasto



### MUNSALA ÖLJYSATAMA (7,0 M)



Ei navigointikäyttöön  
Hs = harausvyvyys

Päivitetty 1.11.2020