



Väylävirasto

VÄYLÄKORTTI

1.11.2020

KRISTIIINANKAUPUNGIN 12,0 M VÄYLÄ (Karhusaaren satamaan)

VÄYLÄTIEDOT

Linjaus ja merkintä: 12,0 metrin väylä alkaa Kristiinankaupungin majakan länsipuolelta päättyen Kristiinankaupungin Karhusaaren satamaan. Pituus n. 11 km/6 mpk. Väylä-linjoja on kaksi, jotka on merkitty linjatauluin. Lateraalimerkintä. Valaistu.

Väylän mitoitustiedot: Mitoitusalus: Kuivalastialus $l = 210$ m, $b = 31$ m, $t = 12,0$ m. Kulkusyvyys 12,0 m, harausyvytydet (MW2000): väylällä $-14,2$ m, ja satama-altaassa $-13,5$ m. Minimileveys 160 m, kaarresäde 2000 m.

Mitoitusnopeus 14,5 solmua.

Kohtaamis- ja ohittamiskieltoalueet: Väylällä on yksi pysyvä kohtaamis- ja ohittamiskieltoalue, katso tarkemmin West Coast VTS Master ´s Guide <https://tmfg.fi/fi/vts/masters-guide>

Ankkurointi-, ym. erityisalueet: Ei

VÄYLÄN NAVIGOITAVUUS

Navigointiolosuhteet: Väylä kulkee avoimella merialueella ja on suojaton sataman edustalle saakka, varsinkin kovilla E-L-P tuulilla merenkäynti voi olla voimakasta.

Jääolosuhteet: Talvella jääkentät liikkuvat sataman aallonmurtajan edustalle asti. Jäiden liikkeessä poijut ja viitat saattavat olla jään alla. Kylminä talvina kiintojään alue ulottuu kauas avomerelle.

KÄYTTÖSUOSITUKSET

Tuulisuositukset: Aluskohtainen, yli 10 m/s tuulen nopeudet voivat vaikeuttaa navigointia.

Tuulimittarit: Rannikkoasemat: Kristiinankaupungin Majakka, Kristiinankaupunki Karhusaari.

Merivedenkorkeus: Kaskinen mareografi.

LIIKENNEPALVELUT

Luotsintilaus: Sähköposti: pilotorder.west@finnpilot.fi. Luotsintilaus: www.pilotonline.fi Puhelin: +358 (0) 400 907 979, faksi: +358 (0) 29 52 53012. Luotsipaikka Kristiinankaupunki $62^{\circ}11,48' P$, $21^{\circ}06,08' I$. Luotsausmatka 7,3 mpk. Huom. talviaikana tai huonolla säällä luotsipaikka on sovittava erikseen.

VTS: West Coast VTS, VHF kanava 9. Puh. 0204 48 6645.

S-posti: westcoast.vts@fintraffic.fi

Hinaajat: Yksityiset hinaajat, tilataan meklarin toimesta.

SATAMA

Laiturit: Syväsatama: hiillilaituri, pituus 160 m, harausyvytyys -13,5 m, Sisäsatama: öljylaituri, pituus 50 m, harausyvytyys -11,5 m.

Lastinkäsittely: Nostureita, hihnakuuljetin.

Satama-allas: Kääntöaltaan halkaisija 500 m, ankkurin käyttö sallittu.

Yhteystiedot: Karhusaaren satama, Kristiinankaupunki

toimitusjohtaja Petri Hurri p. +358 (0)503133231

(PVO-Lämpövoima Oy)

Heli Nevala p. +358 (0)503133449

(PVO-Lämpövoima Oy)

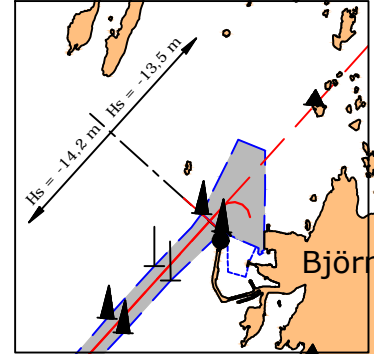
Voimalaitos: PVO-Lämpövoima Oy

Kristiinan voimalaitos p. 06 337 5600 faksi 06 337 5622 valvomo p. 06 337 5631



Väylävirasto

Kaskinen 9 m



Alesund

Björnön

Båtskäar

Västerskäret

Österskäret

Torngrund

Norra Storbådan

Luotsi

Kristiinankaupunki

Hs = -14.2 m
(12.0)

Kristiinankaupungin
majakka



(5.0) 5 m Kristiinankaupunkiin

KRISTIINANKAUPUNGIN 12M VÄYLÄ

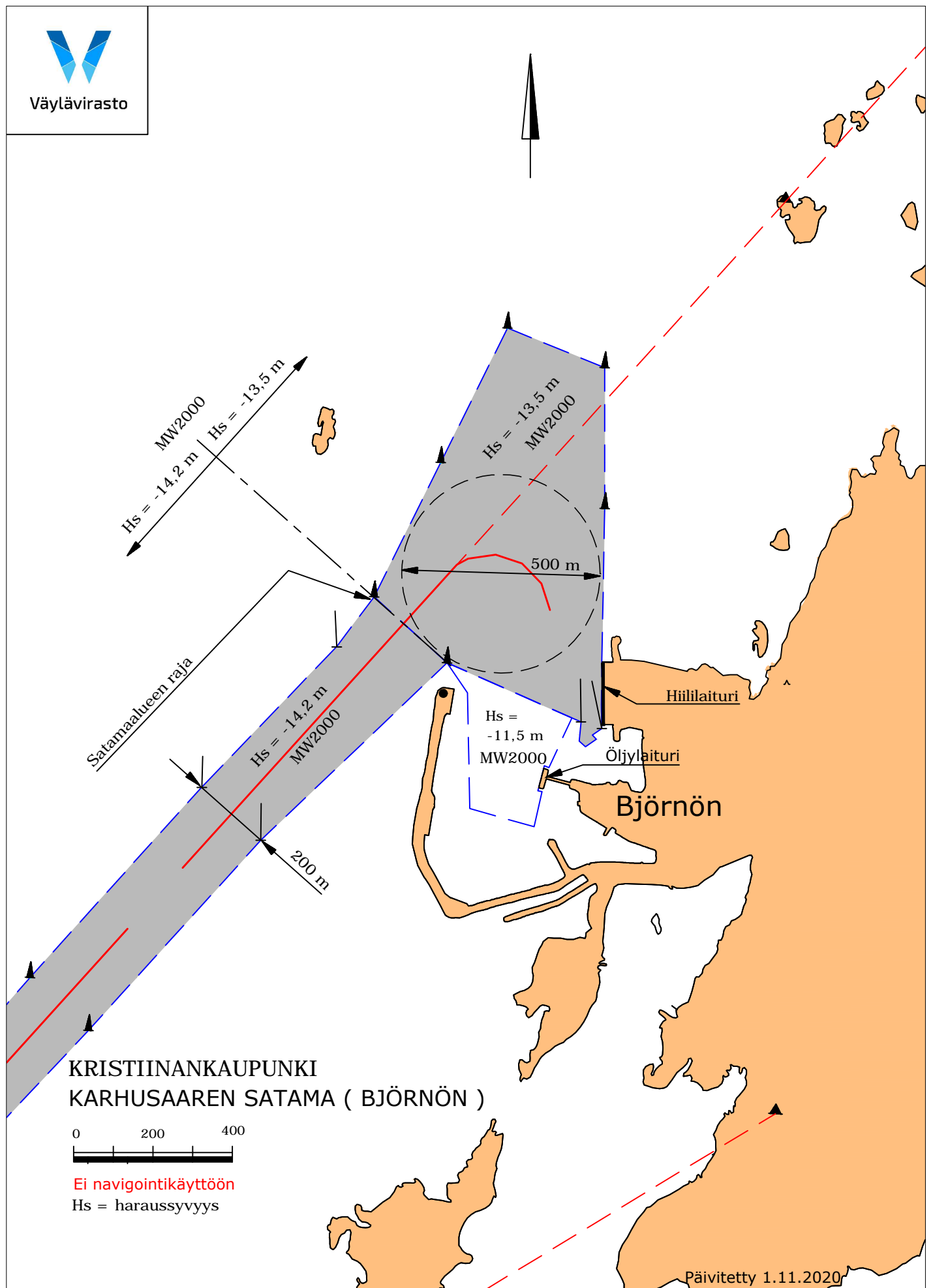


Ei navigointikäyttöön
Hs = harausvyvyys

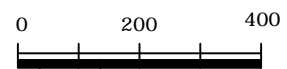
Päivitetty 1.11.2020



Väylävirasto



KRISTIINANKAUPUNKI
KARHUSAAREN SATAMA (BJÖRNÖN)



Ei navigointikäyttöön
Hs = haraussyvyys

Päivitetty 1.11.2020