



## Väylävirasto

VÄYLÄKORTTI  
KASKISTEN 9,0 M VÄYLÄ

7.6.2021

### VÄYLÄTIEDOT

Linjaus ja merkintä: Väylä alkaa Sälgrundin eteläkärjestä 5 mpk lounaaseen olevalta luotsipaikalta ja jatkuu siitä Kaskisten syväsatamaan. Pituus n. 15 km/8 mpk. Linjoja on 4, jotka merkitty linjatauluiin. Lateraalimerkintä. Valaistu.

Mitoitustiedot: Mitoitusalus:  $l = 185$  m,  $b = 30$  m,  $t = 9,0$  m. Kulkusyvyys 9,0 m, haraussyvyudet (MW2000): ulko-osalla  $-11,0$  m, sisäosalla ja satama-altaassa  $-10,2$  m. Minimileveys 100 m, kaarresäde 1100 m. Mitoitusnopeus ulko-osalla matalien kohdalla 12 solmua, sisäosalla sataman linjalla 9 solmua.

Kohtaamis- ja ohittamiskieltoalueet: Väylällä on yksi pysyvä kohtaamis- ja ohittamiskieltoalue, katso tarkemmin West Coast VTS Master's Guide <https://tmfg.fi/fi/vts/masters-guide>

Ankkurointialueet yms: Väylän ulko-osalla voi ankkuroida Västra Mössbådanin valopojjista 0,5 mpk länteen olevalla alueella. Väylän sisäosalla Sälgrundin itäpuolella sataman linjan alkupäässä voi ohittaa ja ankkuroida lyhytaikaisesti.

### VÄYLÄN NAVIGOITAVUUS

Navigointiolosuhteet: Väylän ulko-osa luotsipaikalta Sälgrundin eteläkärkeen on avomerta ja suojaton E - L - P tuulilla, erityisesti voimakkaat etelä- ja länsituulet vaikeuttavat navigointia. Sälgrundista väylä jatkuu karien, saarien ja mantereiden suojaamana satamaan.

Jääolosuhteet: Väylän ulko-osalla jää liikkuu. Kylminä talvina kiintojään alue ulottuu kauas avomerelle. Etenkin etelän- ja lännenpuoleisilla tuulilla jää ahtautuu Orionin ja Raskenin valopojjujen väliselle alueelle vaikeaksi jäävalliksi. Jäiden liikkuaessa poijut ja viitat saattavat olla jään alla.

### KÄYTTÖSUOSITUKSET

Tuulisuosituksiset: Kriittinen tuulennopeus mitoitusaluksella on n. 10 m/s avovedessä.

Tuulimittarit: Rannikkoasemat: Kristiinankaupungin majakka.

Merivedenkorkeus: Kaskinen mareografi.

### LIIKENNEPALVELUT

Luotsintilaus: Sähköposti: [pilotorder.west@finnpilot.fi](mailto:pilotorder.west@finnpilot.fi). Luotsintilaus: [www.pilotonline.fi](http://www.pilotonline.fi) Puhelin: +358 (0) 400 907 979, faksi: +358 (0) 29 52 53012. Luotsipaikka Kaskinen:  $62^{\circ}15,51' P$ ,  $21^{\circ}05,11' I$ . Luotsausmatka 8 mpk. Huom. talviaikana ja huonolla säällä luotsipaikka on sovittava erikseen.

VTS: West Coast VTS, VHF kanava 9. Puh. 0204 48 6645.

S-posti: [westcoast.vts@fintraffic.fi](mailto:westcoast.vts@fintraffic.fi)

Hinaajat: Tilataan meklarin toimesta p. (06) 280 2222.

### SATAMA

Laiturit: Syväsatama: laituri 1-5, pituus 500 m, haraussyvyys  $-10,2$  m. Tihtaalilaituri 6 pituus 160 m, peräporttipaikka, haraussyvyys  $-8,8$  m. Laituri 7, pituus 165 m, haraussyvyys  $-10,2$  m. Ro-Ro, kemikaalilaituri: laituri 8, pituus 125 m, haraussyvyys  $-10,2$  m, aluksen suurin sallittu pituus 120 m. Ulkosatama: laituri, pituus 170 m, haraussyvyys  $-8,0$  m.

Satama-allas: Syväsatama: kääntöympyrän halkaisija 270 m, ankkurin käyttö sallittu.

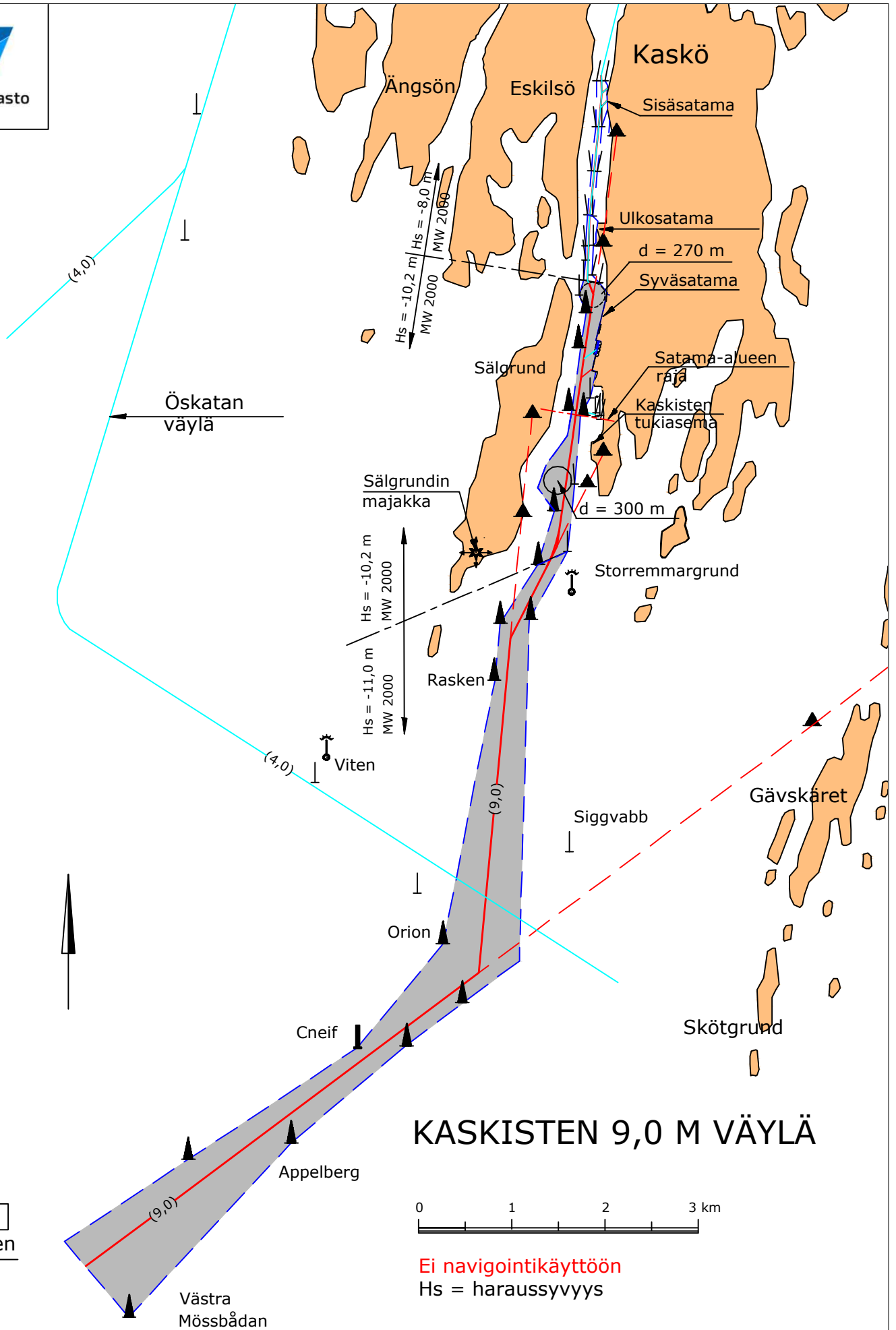
### Yhteystiedot:

Kaskisten satama  
toimitusjohtaja Patrik Hellman  
satamapalvelu / [www.portofkaskinen.fi](http://www.portofkaskinen.fi)

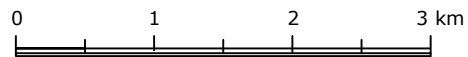
faksi +358 (0)6 220 7300  
p. +358 (0)503430676  
p. +358 (0) 40 615 2848



Väylävirasto

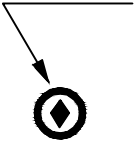


# KASKISTEN 9,0 M VÄYLÄ



**Ei navigointikäyttöön**  
 Hs = harausvyvyys

Luotsi  
 Kaskinen



Päivitetty 7.6.2021



Väylävirasto



# ULKOSATAMA

Ulkolaituri

Hs = -8,0 m  
MW 2000

d = 270 m

Hs = -8,0 m  
MW 2000

Hs = -10,2 m  
MW 2000

# 2 SYVÄSATAMA

Hs = -10,2 m  
MW 2000

Syväsataman  
laituri 1-5

Peräporttipaikka

Hs = -8,8 m  
MW 2000

Tihtaalilaituri 6

Sälgrund

Laituri 7

Peräporttipaikka

Laituri 8

Hs = -10,2 m  
MW 2000

Satama -  
alueen raja

# KASKISTEN SYVÄSATAMA

0 100 200 m

Ei navigointikäyttöön

Hs = haraussyvyys

Päivitetty 7.6.2021

