



Kuinka saada uudet tiet kartalle? SURAVAGE-prosessi kunnille

Digiroad-operaattori
info@digiroad.fi

15.11.2019

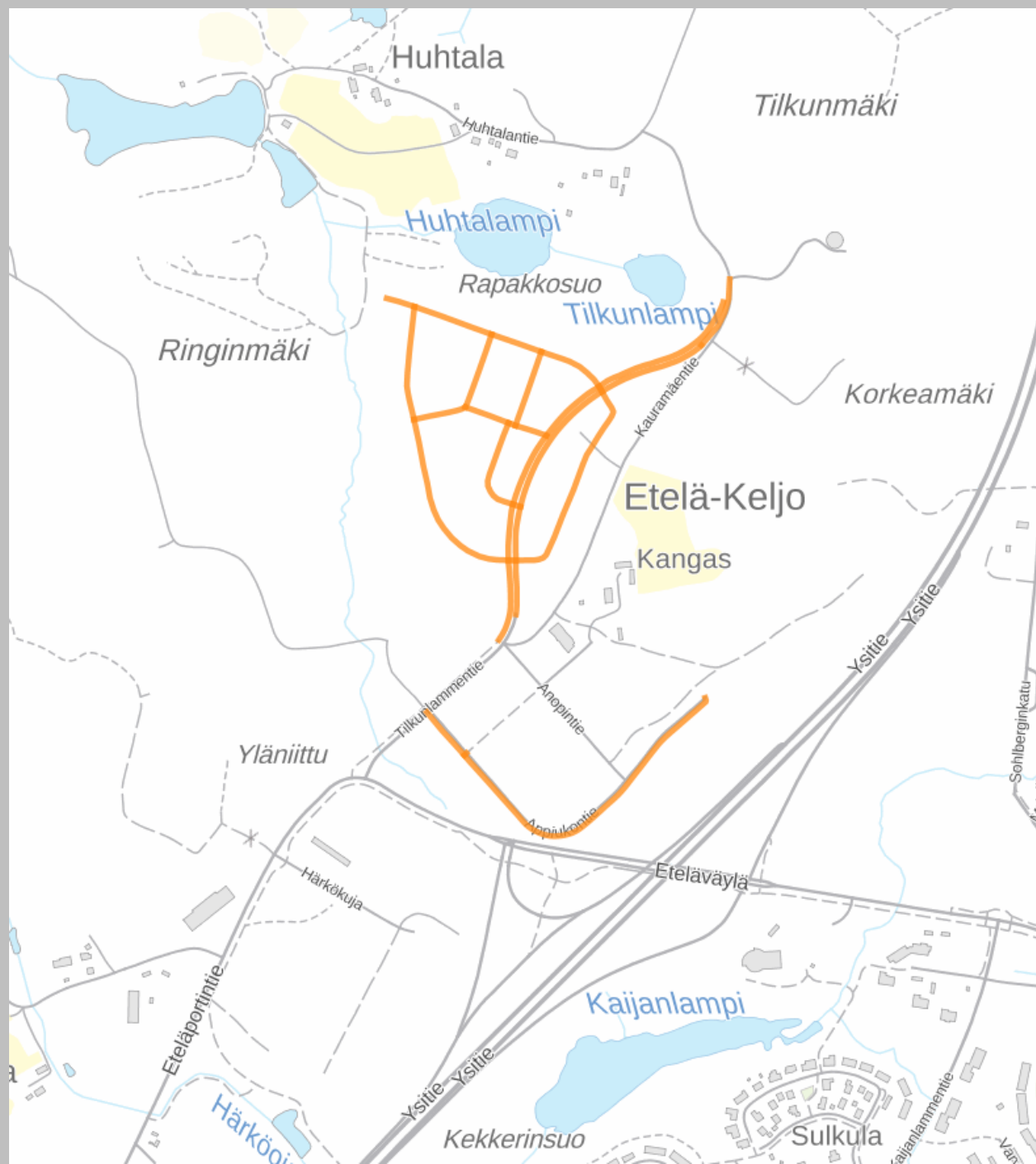
SURAVAGE

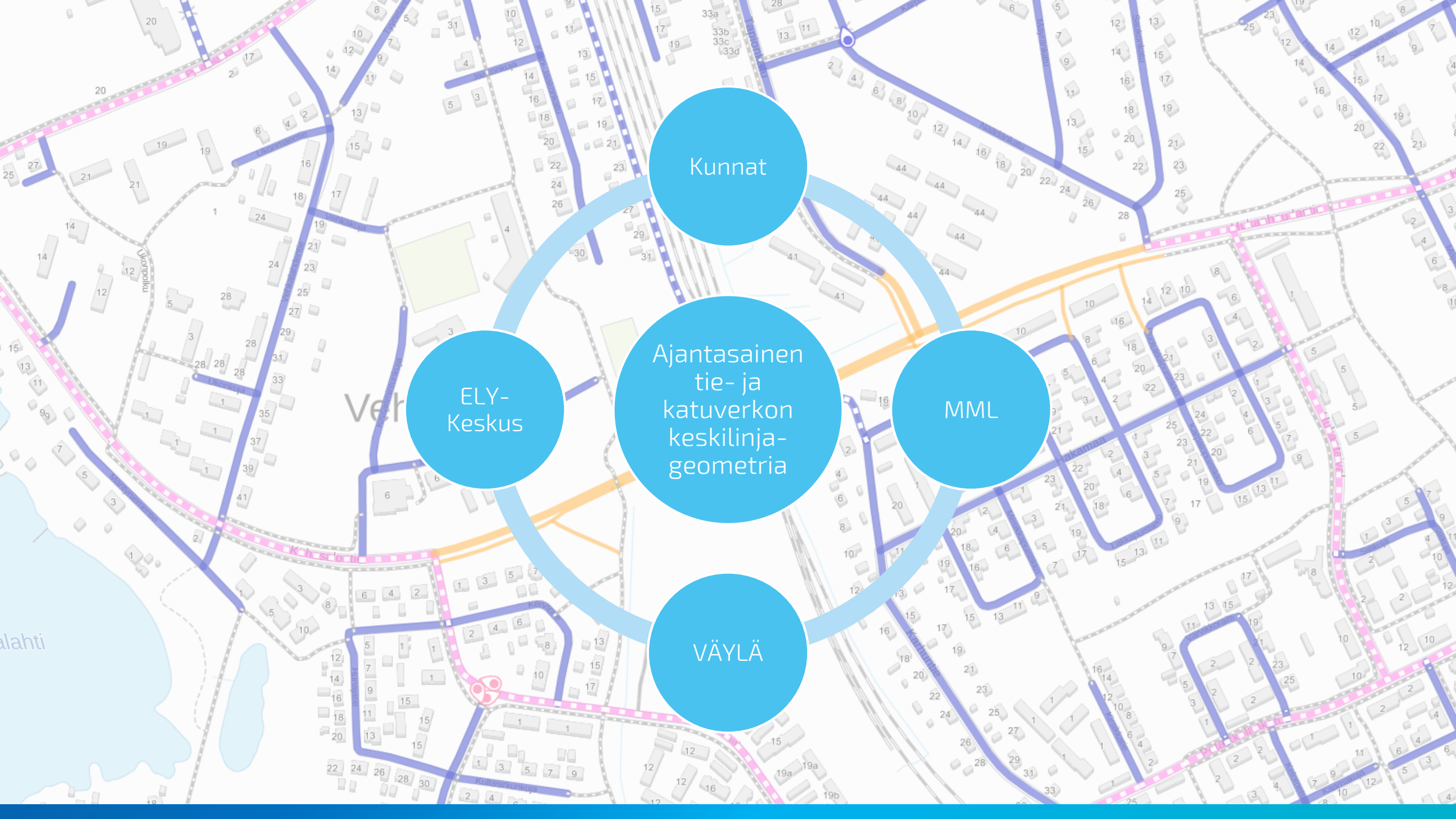
Suunniteltu rakennusvaiheen geometria

- Tiestön keskilinjageometria (JHS 188)
- Ajantasainen tieto rakenteilla olevista tie-, katu- ja kevyen liikenteen hankkeista
- Lisätietoja Väylän [Digiroad-sivulla](#)



**SURAVAGE on
prosessi uuden
geometrian
luomiseksi - tiet ja
osoitteet kartalle
heti!**





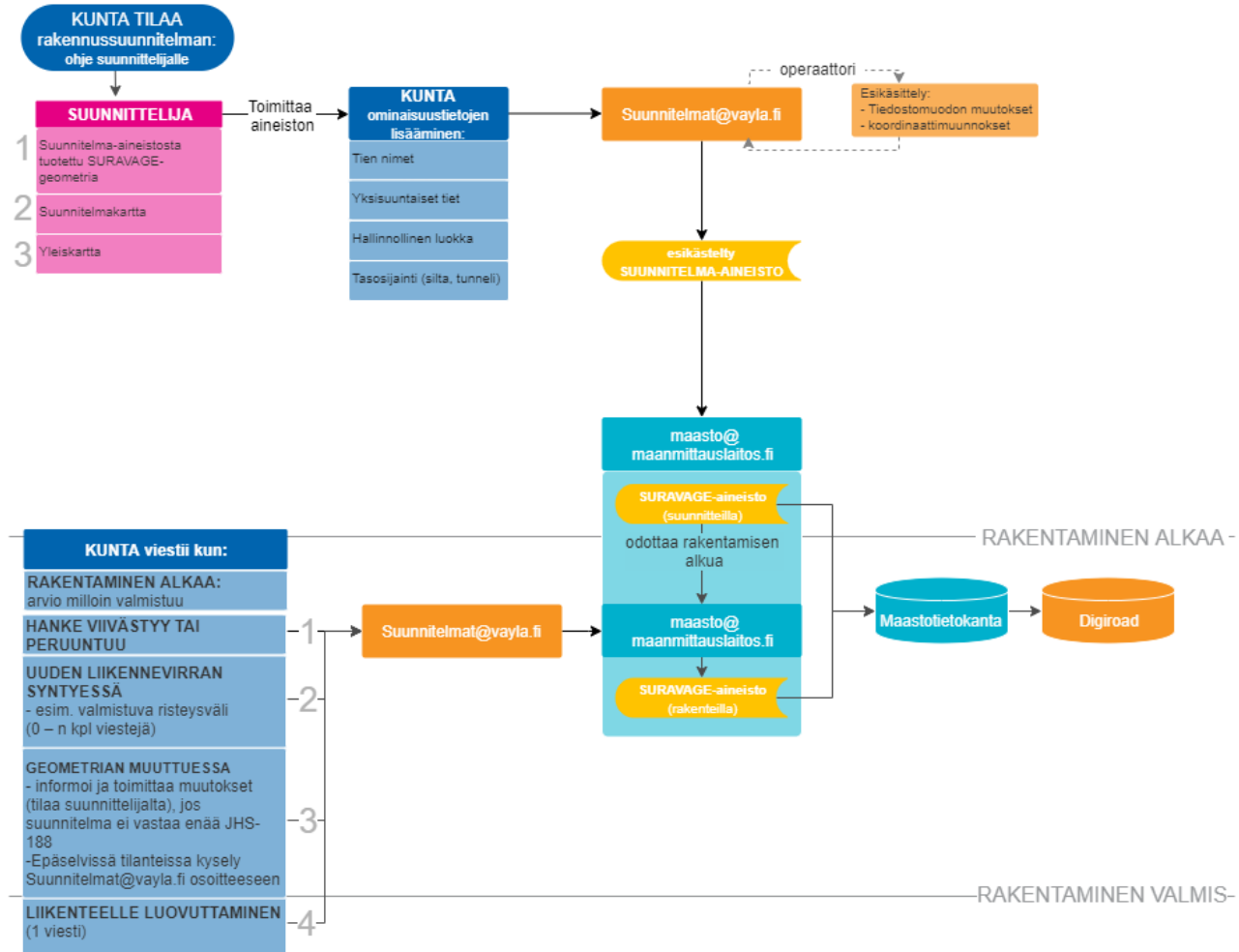
Kunnat

ELY-
Keskus

Ajantasainen
tie- ja
katuverkon
keskilinja-
geometria


MML

VÄYLÄ



TOIMIJAT SURAVAGE-PROSESSISSA JA VÄRIEN SELITTEET





SURAVAGEN KESKEISIÄ HYÖDYNTÄJIÄ OVAT:
PELASTUSVIRANOMAISET
ALUE- JA LIIKENNESUUNNITTELU
NAVIGAATTORIVALMISTAJAT

Kiitos!

Vayla.fi/Digiroad



Digiroad-operaattori



040 507 2301



info@digiroad.fi





VÄYLÄ