

Merkintöjen selitykset




Tämän suunnitelman mukaan rakennettavat:

- Ajoväylät
- - - Jalkakäytävät ja pyörätiet

Muiden suunnitelmien mukaan rakennettavat tiet:

- - - Kravunarkun katusuunnitelman muutos

Pohjakartta: © MML2025
Sisältää Maanmittauslaitoksen peruskartan

Merkki	Muutos	Pvm	Suunn.	Tark.
Hankkeen nimi				
Valtatien 25 parantaminen Kalevankadun liittymän kohdalla, Hyvinkää. Rakentamissuunnitelma.				
Piirustuksen sisältö				
Yleiskartta				
Korkeusjärjestelmä N2000, koordinaattijärjestelmä ETRS-GK25				
				
Pvm	Suunn.	Pvm	Tark.	Pvm
27.2.2026	Proj.pääll. T. Lyly	27.2.2026	Hyv. K. Pulkkinen	27.2.2026
Mittakaava		Piir.nro		Tark.
1:10000		R2/1		Hyv. M. Aaltonen