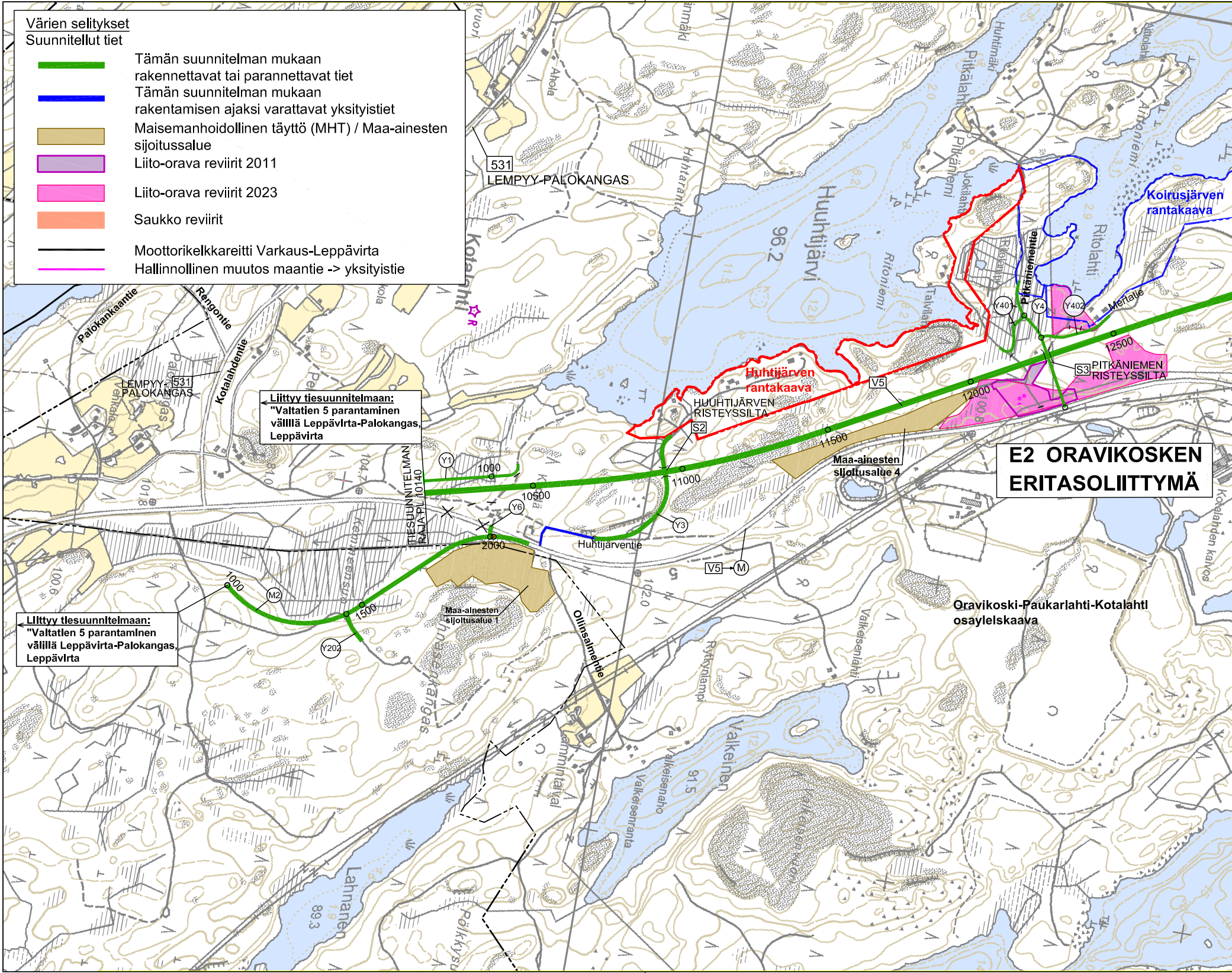
Värien selitykset
Suunnitellut tiet
Tämän suunnitelman mukaan rakennettavat tai parannettavat tiet
Tämän suunnitelman mukaan rakentamisen ajaksi varattavat yksityistiet
Maisemanhoidollinen täyttö (MHT) / Maa-ainesten sijoitussalue
Liito-orava reviirit 2011
Liito-orava reviirit 2023
Saukko reviirit
Moottorikelkkareitti Varkaus-Leppävirta
Hallinnollinen muutos maantie -> yksityistie
531
LEMPYY-PALOKANGAS
Palokankaantie
Rengontie
Kotalahdentie
LEMPYY-PALOKANGAS 531
Liittyy tiesuunnitelmaan:
"Valtatien 5 parantaminen välillä Leppävirta-Palokangas, Leppävirta
TIESUUNNITELMAN RAJA PL 10140
Y1
1000
10500
Y6
2000
Huhtijärventie
Y3
11000
S2
HUUHTIJÄRVEN RISTEYSSILTA
Huhtijärven rantakaava
V5
11500
Maa-ainesten sijoitusalue 4
12000
12500
S3
PITKÄNIEMEN RISTEYSSILTA
Y401
Y4
Y402
Mertatie
Pitkäniementie
Koirusjärven rantakaava
Huuhtijärvi
96.2
Ritolahti
V5
M
1000
M2
1500
Y202
Liittyy tiesuunnitelmaan:
"Valtatien 5 parantaminen välillä Leppävirta-Palokangas, Leppävirta
Maa-ainesten sijoitusalue 1
Ollinsalmentie
Oravikoski-Paukarlahti-Kotalahti osayleiskaava
Valkeinen
91.5
Lahnanen
89.3
Kotelahti
Kotalahden kaivos

E2 ORAVIKOSKEN ERITASOLIITTYMÄ

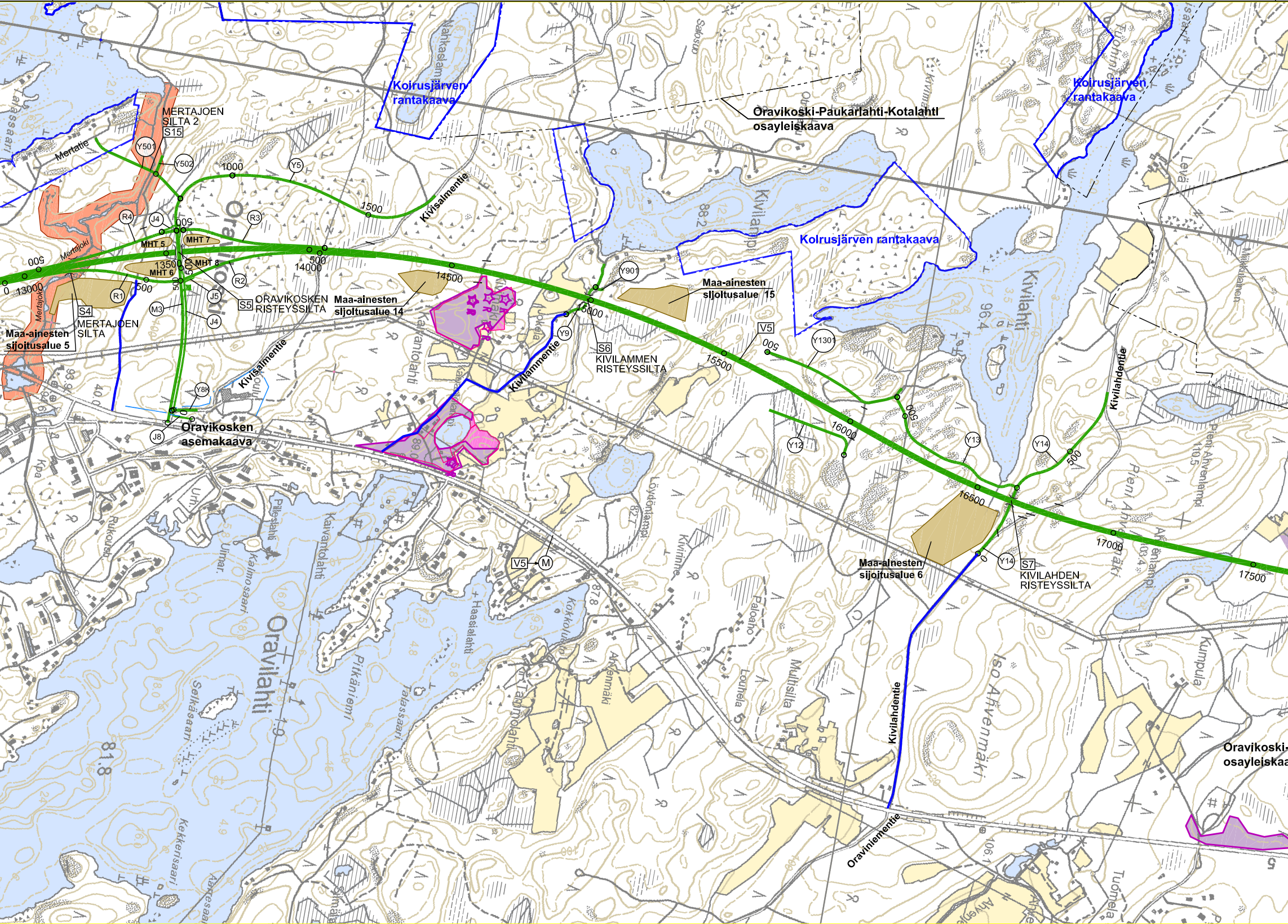
Koirusjärven rantakaava
Koirusjärven rantakaava
Koirusjärven rantakaava
Oravikoski-Paukarlahti-Kotalahti osayleiskaava
Oravikoski-
osayleiskaa
MERTAJOEN SILTA 2
S15
Y501
Y502
Y5
1000
1500
Mertatie
Mertajoki
Kivisalmentie
R4
J4
R3
MHT 5
MHT 7
MHT 6
MHT 8
1350
500
14000
14500
0
13000
R1
R2
J5
M3
J4
S4
MERTAJOEN SILTA
S5
ORAVIKOSKEN RISTEYSSILTA
Maa-ainesten sijoitusalue 5
Maa-ainesten sijoitusalue 14
Maa-ainesten sijoitusalue 15
Maa-ainesten sijoitusalue 6
Y901
Y9
15000
S6
KIVILAMMEN RISTEYSSILTA
Kivilammentie
Kivisalmentie
Y8
J8
Oravikosken asemakaava
V5
15500
Y1301
16000
Y12
Y13
Y14
16500
17000
17500
S7
KIVILAHDEN RISTEYSSILTA
V5
M
Kivilahdentie
Kivilahdentie
Oraviniementie
Kivilampi
Kivilahti
Oravilahti
Oravikoski
Iso Ahvenmäki
Pieni Ahvenmäki
Pieni Ahvenlampi
Selkäsaari
Kekkerisaari
Pitkäniemi
Talassaari
Haasialahti
Kalimosaari
Kaivantolahti
Pillesalahti
Leviä
Kumpula
Tuomela
Louhela
Multisilta
Paloaho
Kiviniitty
Löytöniemi
Kokkola
Ahvenmäki
Tammilahti
Rukouskl.
Urh.
Kpa
Ulmar.
Nahkaslampi
Salosuo
Kiviniemi
Mikkolantie
88.2
96.4
81.8
89.0
93.9
103.4
106.1
110.5
878
Kirkonk

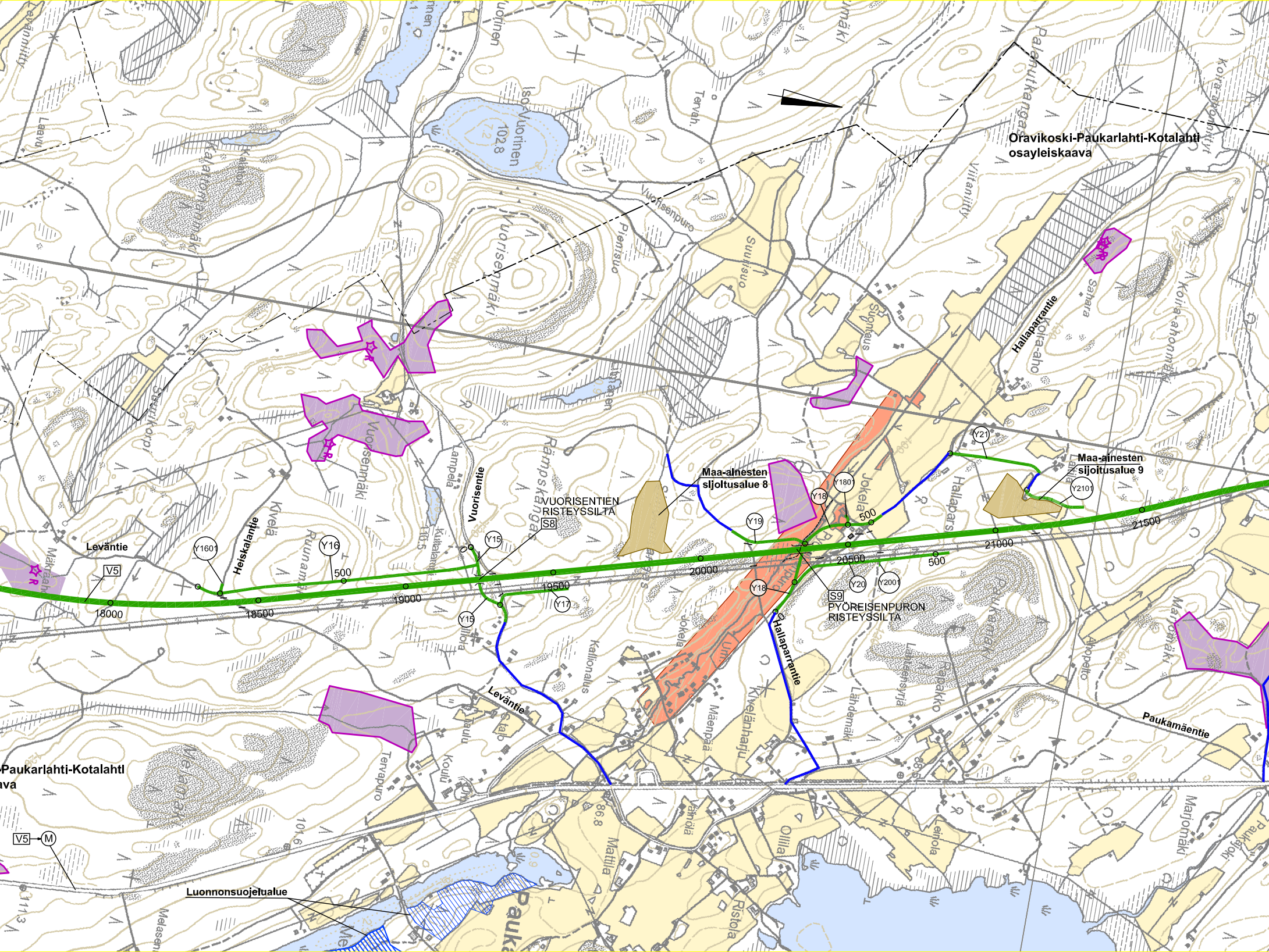

Oravikoski-Paukarlahti-Kotalahti
osayleiskaava
Maa-ainesten
sijoitusalue 8
Maa-ainesten
sijoitusalue 9
VUORISENTIEN
RISTEYSSILTA
S8
PYÖREISENPURON
RISTEYSSILTA
S9
Leväntie
Heiskalantie
Vuorisentie
Hallaparrantie
Paukamäentie
Luonnonsuojelualue
-Paukarlahti-Kotalahti
ava
V5
M
Y15
Y16
Y1601
Y17
Y18
Y1801
Y19
Y20
Y2001
Y21
Y2101
18000
18500
19000
19500
20000
20500
21000
21500
500
Iso-Vuorinen
102.8
Vuorisenpuro
Vuorisenmäki
Rämpskangas
Suurisuo
Kivelä
Ruunamäki
Lampela
Jokela
Kallionaus
Mäenpää
Kiveläniharju
Lähdemäki
Paukamäki
Marjomäki
Koira-ahonmäki
Sahara
Viitaniitty
Tervapuro
Koulu
Mattila
Ollila
Ristola

E3 HUMALAMÄEN ERITASOLIITTYMÄ

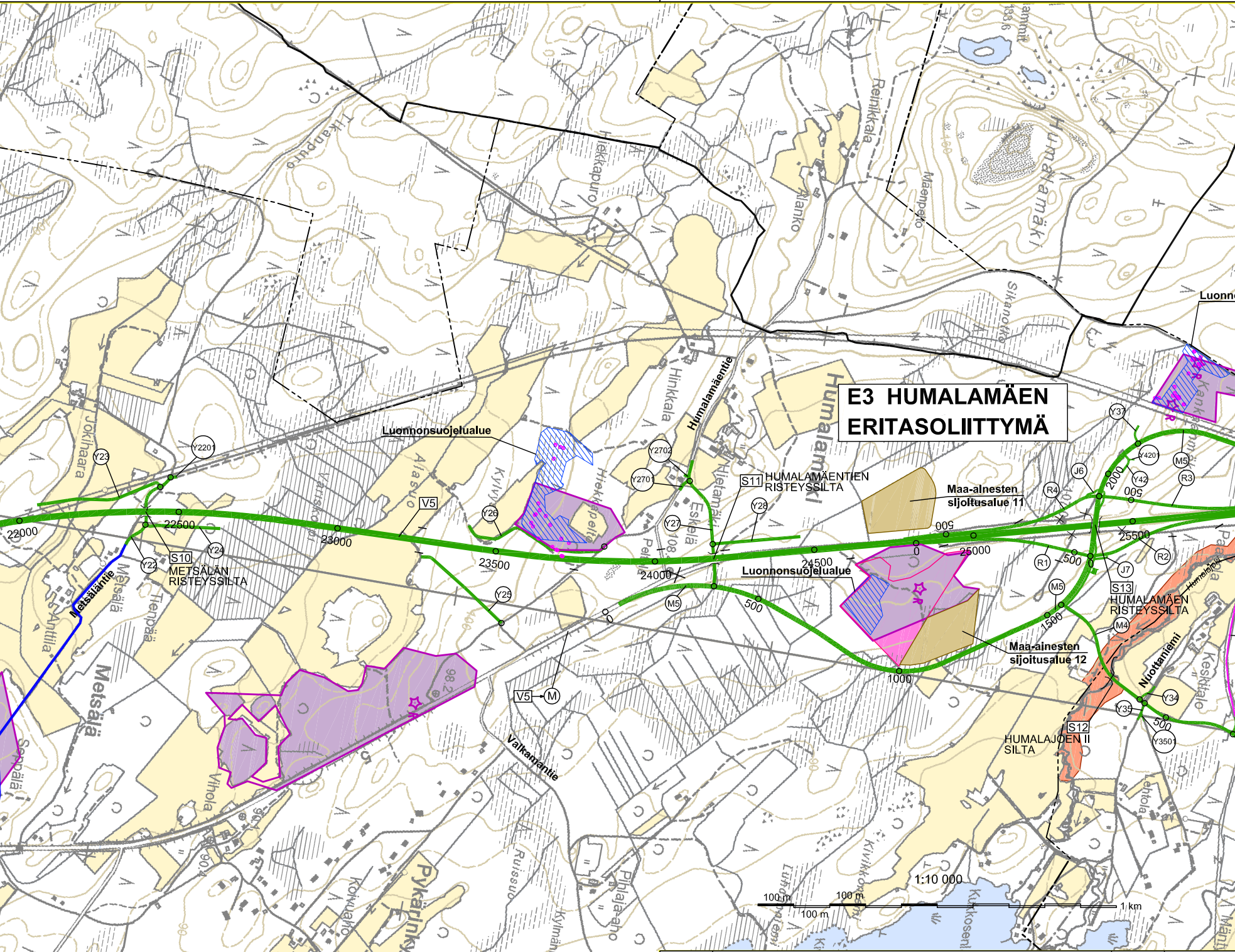
Luonnonsuojelualue
Luonnonsuojelualue
Maa-ainesten sijoitusalue 11
Maa-ainesten sijoitusalue 12
S10 METSÄLÄN RISTEYSSILTA
S11 HUMALAMÄENTIEN RISTEYSSILTA
S12 HUMALAJOEN II SILTA
S13 HUMALAMÄEN RISTEYSSILTA
22000
22500
23000
23500
24000
24500
25000
25500
Y23
Y2201
Y22
Y24
Y25
Y26
Y2702
Y2701
Y27
Y28
Y37
Y4201
Y42
Y34
Y35
Y3501
V5
M
M4
M5
R1
R2
R3
R4
J6
J7
Metsäläntie
Metsälä
Humalamäentie
Humalamäki
Valkamantie
Pykärinkylä
Nuottaniemi
Jokihaara
Reinikkala
Hinkkala
Eskelä
Alanko
Maenpelto
Sikanotko
Hietamäki
Hiekkapelto
Kylvy
Alasuo
Viinola
Tienpää
Ruissuo
Kylmälahdenmaa
Pihlaja-aho
Kivikkomäki
Kuukoski
Lehtola
Keskitalo
Konkaaho
Tiensyrjä
Pykäri
Tikanpuro
Hiekkapuro
Humalajoki
1:10 000
100 m
100 m
100 m
1 km

Merkki	Muutos	Pvm.	Suunn.

Elinkeino-, liikenne- ja ympäristökeskus

DESTIA
A COLAS COMPANY

Pvm.		Pvm.		Pvm.	
30.4.2024	Mikko Laitinen	30.4.2024	Erkki Karjalainen Esa Laurikainen		

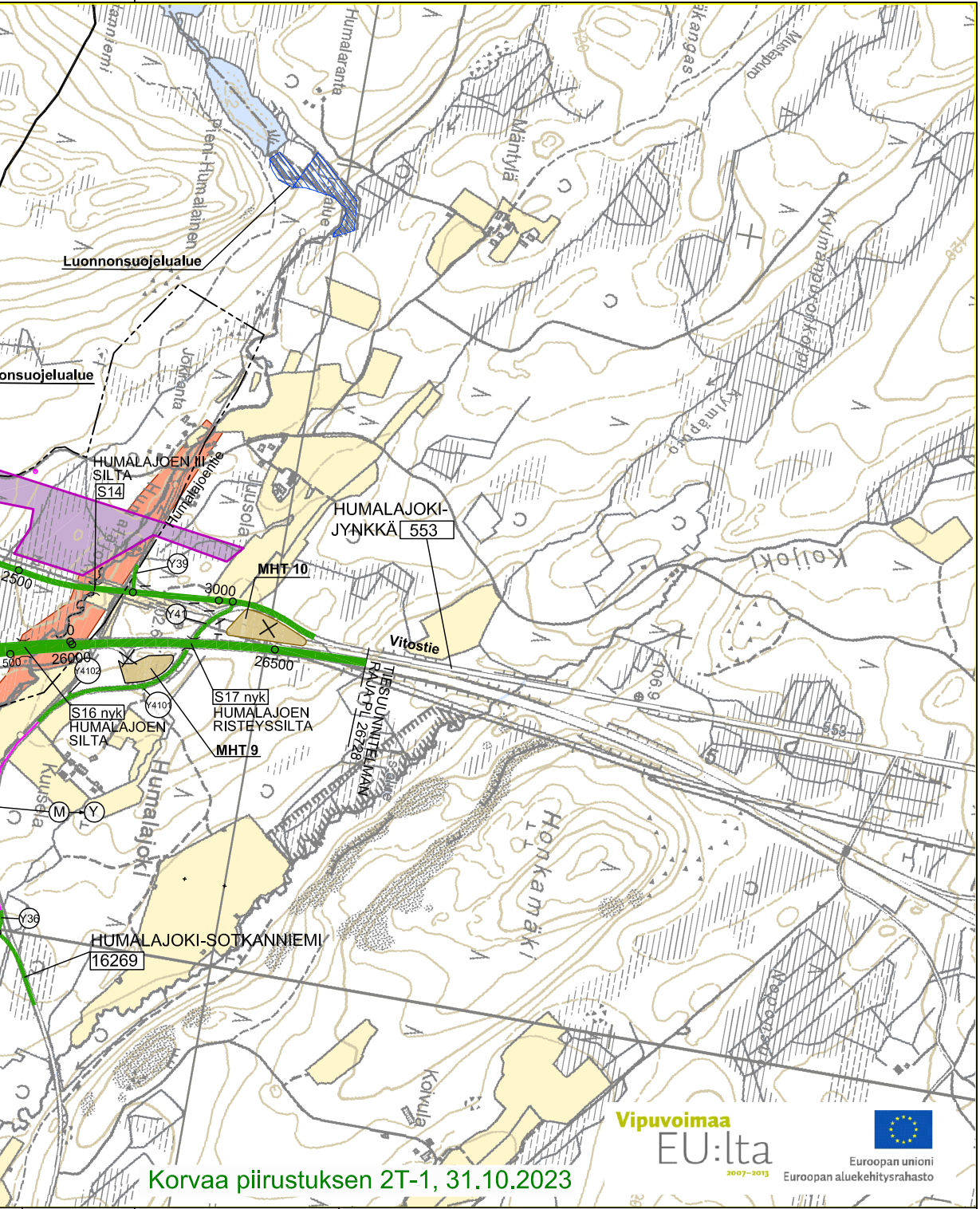
Humalaranta
Mäntylä
Mustapuro
Luonnonsuojelualue
onsuojelualue
Pieni-Humalainen
Jokiranta
HUMALAJOEN III SILTA
S14
Humalajoentie
Juusola
HUMALAJOKI-JYNKKÄ
553
Kojoki
MHT 10
2500
3000
Y39
Y41
Y4102
Y4101
26000
26500
500
Vitostie
S17 nyk
HUMALAJOEN RISTEYSSILTA
MHT 9
S16 nyk
HUMALAJOEN SILTA
TIESUUNNITELMAN RAJA PL 26728
Kuusela
M
Y
Humalajoki
Honkamäki
Y36
HUMALAJOKI-SOTKANNIEMI
16269
Korvala
106.9
553
Vipuvoimaa EU:lta
Euroopan unioni
Euroopan aluekehitysrahasto

Korvaa piirustuksen 2T-1, 31.10.2023

Tark.	Koordinaattijärjestelmä ETRS-GK28 Korkeusjärjestelmä N2000	Valtatien 5 parantaminen välillä Palokangas-Humalajoki, Leppävirta ja Kuopio Tiesuunnitelma	
	Tierekisteritunnus V5 153/420 - 155/7550	Yleiskartta V5 paaluväli 10140 - 26728	Mittakaava 1:10000
			Piir.nro 2T-1